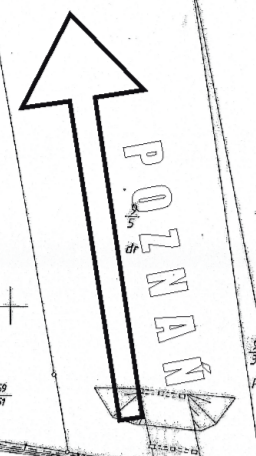
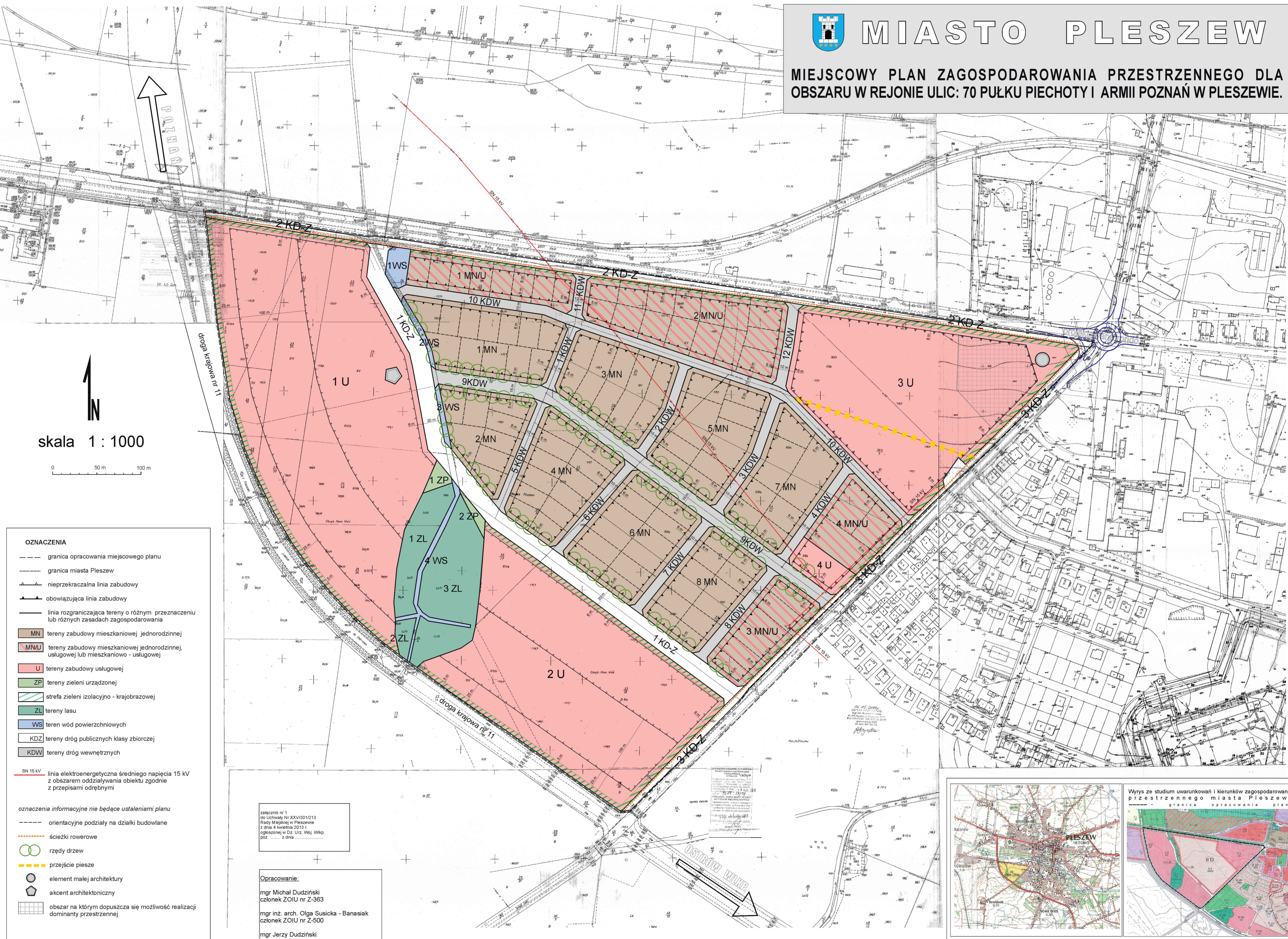


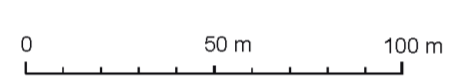


MIASTO PLESZEW

MIJSCOWY PLAN ZAGOSPODAROWANIA PRZESTRZENNEGO DLA OBSZARU W REJONIE ULIC: 70 PUŁKU PIECHOTY I ARMII POZNAŃ W PLESZEWIE.



skala 1 : 1000



- OZNACZENIA**
- granica opracowania miejscowego planu
 - granica miasta Pleszew
 - ▲ nieprzekraczalna linia zabudowy
 - ▲ obowiązująca linia zabudowy
 - linia rozgraniczająca tereny o różnym przeznaczeniu lub różnych zasadach zagospodarowania
 - MN tereny zabudowy mieszkaniowej jednorodzinnej
 - MN/U tereny zabudowy mieszkaniowej jednorodzinnej, usługowej lub mieszkaniowo - usługowej
 - U tereny zabudowy usługowej
 - ZP tereny zieleni urządzonej
 - strefa zieleni izolacyjno - krajobrazowej
 - ZL tereny lasu
 - WS teren wód powierzchniowych
 - KDZ tereny dróg publicznych klasy zbiorczej
 - KDW tereny dróg wewnętrznych
 - SN 15 KV linia elektroenergetyczna średniego napięcia 15 KV z obszarem oddziaływania obiektu zgodnie z przepisami odrębnymi
- oznaczenia informacyjne nie będące ustaleniami planu**
- orientacyjne podziały na działki budowlane
 - ścieżki rowerowe
 - rzędy drzew
 - przejście piesze
 - element małej architektury
 - ▲ akcent architektoniczny
 - obszar na którym dopuszcza się możliwość realizacji dominanty przestrzennej

Załącznik nr 1 do Uchwały Nr XXV/301/213 Rady Miejskiej w Pleszewie z dnia 4 kwietnia 2013 r. ogłoszonej w Dz. Urz. Woj. Wlkp. poz. z dnia

Opracowanie:
mgr Michał Dudziński
członek ZOIU nr Z-363
mgr inż. arch. Olga Susicka - Banasiak
członek ZOIU nr Z-500
mgr Jerzy Dudziński

