

Załącznik do Uchwały Nr ....../....../2012  
Rady Miejskiej w Pleszewie  
z dnia .... 2012r.

# Gmina Pleszew



## Plan Odnowy Miejscowości Taczanów Drugi

2012



SPIS TREŚCI

<b>1.</b>	<b>CHARAKTERYSTYKA MIEJSCOWOŚCI, W KTÓREJ BĘDZIE REALIZOWANA OPERACJA .....</b>	<b>4</b>
1.1.	Lokalizacja w gminie.....	4
1.2.	Rys historyczny .....	5
1.3.	Funkcja miejscowości .....	5
1.4.	Użytkowanie gruntów .....	5
1.5.	Sytuacja demograficzna.....	7
1.6.	Rynek pracy .....	8
1.7.	Pomoc społeczna .....	9
1.8.	Gospodarka .....	9
<b>2.</b>	<b>INWENTARYZACJA ZASOBÓW SŁUŻĄCYCH ODNOWIE MIEJSCOWOŚCI.....</b>	<b>10</b>
2.1.	<b>Zasoby przyrodnicze .....</b>	<b>10</b>
2.1.1.	Lasy oraz grunty zadrzewione.....	10
2.1.2.	Wody powierzchniowe.....	10
2.1.3.	Formy ochrony przyrody.....	10
2.1.4.	Inne zasoby.....	11
2.2.1.	Park krajobrazowy .....	11
2.2.	<b>Zasoby kulturowe .....</b>	<b>12</b>
2.2.1.	Zespół rezydencjalny.....	12
2.2.2.	Zespół folwarczny .....	14
2.2.3.	Budynek dworca kolejowego .....	15
2.2.4.	Grodzisko pierścieniowate .....	15
2.3.	<b>Zasoby oświatowe .....</b>	<b>15</b>
2.4.	<b>Zasoby infrastrukturalne .....</b>	<b>16</b>
2.4.1.	Sieć komunikacyjna.....	16
2.4.2.	Gospodarka wodna .....	17
2.4.3.	Gospodarka ściekowa.....	18
2.4.4.	Gospodarka odpadami.....	18
2.4.5.	Sieć gazowa .....	18
2.4.6.	Telekomunikacja .....	18
2.5.	<b>Zasoby rekreacyjne.....</b>	<b>19</b>
2.6.	<b>Nadleśnictwo Taczanów .....</b>	<b>19</b>
<b>3.</b>	<b>OCENA MOCNYCH I SŁABYCH STRON MIEJSCOWOŚCI, W KTÓREJ BĘDZIE REALIZOWANA OPERACJA .....</b>	<b>20</b>
<b>4.</b>	<b>OPIS PLANOWANYCH ZADAŃ INWESTYCYJNYCH I PRZEDSIĘWZIĘĆ AKTYWIZUJĄCYCH SPOŁECZNOŚĆ LOKALNĄ W OKRESIE CO NAJMNIEJ 7 LAT OD DNIA PRZYJĘCIA PLANU ODNOWY MIEJSCOWOŚCI, W KOLEJNOŚCI WYNIKAJĄCEJ Z PRZYJĘTYCH PRIORYTETÓW ROZWOJU MIEJSCOWOŚCI, Z PODANIEM SZACUNKOWYCH KOSZTÓW ICH REALIZACJI.....</b>	<b>21</b>
4.1.	Priorytety rozwoju miejscowości Taczanów Drugi .....	21
4.2.	Planowane działania inwestycyjne i przedsięwzięcia aktywizujące społeczność lokalną w latach 2012-2020 .....	21
4.3.	Przedsięwzięcie priorytetowe .....	26



## Plan Odnowy Miejscowości Taczanów Drugi

---

5. **OPIS I CHARAKTERYSTYKA OBSZARÓW, O KTÓRYCH MOWA W §4 UST. 1 PKT 5 TJ. OPIS OBSZARÓW O SZCZEGÓLNYM ZNACZENIU DLA ZASPOKOJENIA POTRZEB MIESZKAŃCÓW, SPRZYJAJĄCYCH NAWIĄZYWANIU KONTAKTÓW SPOŁECZNYCH..... 26**



## 1. Charakterystyka miejscowości, w której będzie realizowana operacja

### 1.1. Lokalizacja w gminie

Miejscowość Taczanów Drugi położona jest w południowej części gminy, w odległości 6 km od Pleszewa (siedziby władz gminy i władz powiatu). Odległości od innych ważniejszych miast regionu wynoszą: od Kalisza – 28 km, od Poznania – 98 km, a od Ostrowa Wielkopolskiego – 30 km.

Miejscowość usytuowana jest na szlaku komunikacyjnym o znaczeniu powiatowym, administrowanym przez Zarząd Dróg Powiatowych w Pleszewie oraz o znaczeniu gminnym, zarządzanym przez Miasto i Gminę Pleszew. Przez miejscowość przebiega linia kolejowa Kluczbork-Poznań.

Mapa 1. Położenie miejscowości w gminie Pleszew.



Źródło: Urząd Miasta i Gminy w Pleszewie.



## *1.2. Rys historyczny*

Taczanów Drugi to duża wieś w gminie Pleszew, położona nad Strugą Taczanowską. Na kartach historii pojawiła się w 1395r., gdy była własnością Dereszka Taczanowskiego herbu Jastrzębiec. Od ok. 1618r. należała do jezuitów kaliskich. W 1781r. stała się własnością chorążego wieluńskiego Mikołaja Taczanowskiego. Jego wnuk hrabia Alfons (1815-67) w 1856r. utworzył ze swych dóbr ordynację, postawił też zespół neogotyckich zabudowań folwarcznych. W 1789r. wieś z majątkiem liczyła 180 mieszkańców, a w 1846r. 231 mieszkańców. W 1870 majątek Taczanowa obejmował 863 ha. W 1877r. w jego skład wchodziły folwarki: Lubomierz, Johannesthal i Sowinka, a cały majorat zajmował wówczas obszar 3733 ha. W 1896r. na terenie Taczanowa czynna była cegielnia i gorzelnia. W 1926r. majątek wsi Taczanów wraz z folwarkiem Lubomierz obejmował 839 ha. Działała wówczas gorzelnia, elektrownia, tartak. Istniały szkółki leśne, zajmowano się także zbiorem nasion leśnych, była zarejestrowana hodowla 10 szt. trzody chlewnej rasy Cornwall. Od 1970r. wieś była siedzibą Kombinat PGR, obejmującego 6100 ha gruntów w całym Powiecie Pleszewskim.

W źródłach historycznych można znaleźć następujące nazewnictwo miejscowości: Taczanów, Thaczanowo.

Źródło: Paweł Anders, Andrzej Gulczyński, Jacek Jackowski-Powiat Pleszewski, Wydawnictwo WBP, Poznań 1999.

Stanisław Małyszko, Łucja Gajda „Majątki wielkopolskie”, Tom II Powiat Pleszewski, Muzeum Narodowe Rolnictwa i Przemysłu Rolno-Spożywczego w Szreniawie, 1997.

## *1.3. Funkcja miejscowości*

Wieś pełni funkcję mieszkaniową, a w mniejszym stopniu rolniczą oraz usługowo – produkcyjną.

## *1.4. Użytkowanie gruntów*

Całkowita powierzchnia gruntów w miejscowości Taczanów Drugi według stanu na dzień 31 grudnia 2011 roku wynosiła 927 ha. Użytkowanie gruntów przedstawia się następująco:

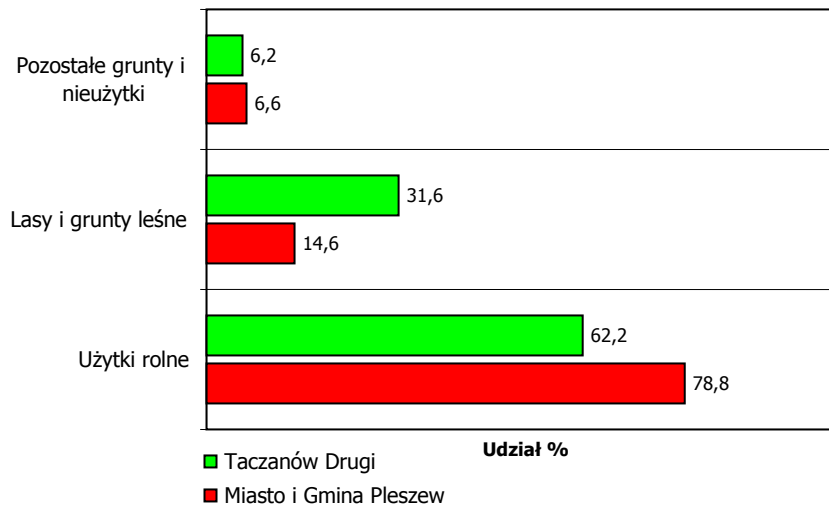
- powierzchnia użytków rolnych (w tym grunty orne, sady, łąki i pastwiska) – 577 ha (tj. 62,2% ogólnej powierzchni miejscowości),
- powierzchnia lasów i gruntów leśnych – 293 ha (tj. 31,6% ogólnej powierzchni miejscowości),
- powierzchnia pozostałych gruntów i nieużytków – 57 ha (tj. 6,2% ogólnej powierzchni miejscowości).



Porównując dane statystyczne dotyczące użytkowania gruntów w miejscowości i na terenie gminy można stwierdzić, iż:

- powierzchnia użytków rolnych w miejscowości Taczanów Drugi stanowiła 62,2% powierzchni wsi. Dla porównania udział powierzchni użytków rolnych gminy do powierzchni całej gminy Pleszew wynosił 78,8%.
- powierzchnia lasów i gruntów leśnych miejscowości Taczanów Drugi stanowiła 31,6% jej powierzchni. Dla porównania udział powierzchni lasów i gruntów leśnych gminy do powierzchni całej gminy Pleszew wynosił 14,6%.
- powierzchnia pozostałych gruntów i nieużytków w miejscowości Taczanów Drugi stanowiła 6,1% powierzchni wsi. Dla porównania udział powierzchni w/w gruntów gminy do powierzchni całej gminy Pleszew wynosił 6,6%.

Wykres 1. Użytkowanie gruntów w miejscowości na tle gminy.



Źródło: Opracowanie własne na podstawie danych Starostwa Powiatowego w Pleszewie.



### 1.5. Sytuacja demograficzna

Liczba ludności miejscowości Taczanów Drugi według danych na dzień 31 grudnia 2011 roku wynosi 1055 mieszkańców. Wartość demograficzna została określona według stałego miejsca zameldowania na podstawie ewidencji ludności prowadzonej przez Wydział Spraw Obywatelskich Urzędu Miasta i Gminy w Pleszewie.

Tabela 1. Liczba ludności miejscowości Taczanów Drugi.

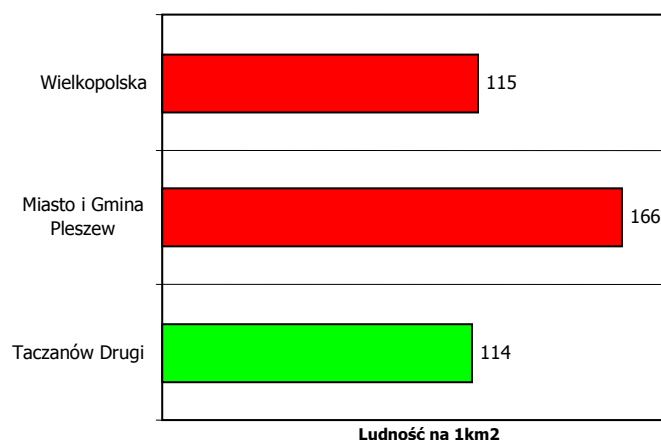
Wyszczególnienie	2009	2010	2011
Mężczyźni	527	527	517
Kobiety	542	550	538
Ogółem	1069	1077	1055

Źródło: Wydział Spraw Obywatelskich, Urząd Miasta i Gminy Pleszew.

Mieszkańcy miejscowości stanowią 3,5% ludności gminy Pleszew. Na terenie objętym planem odnowy miejscowości 50,7% ludności to kobiety, natomiast pozostałe 49,3% stanowią mężczyźni. Współczynnik feminizacji na obszarze wsi wynosi 104, podczas gdy na terenie Gminy Pleszew 104, a w województwie wielkopolskim 106.

Liczba mieszkańców na obszarze Taczanowa Drugiego utrzymuje się na zbliżonym poziomie przez cały okres poddany analizie. Liczba ludności przypadająca na 1 km<sup>2</sup> w miejscowości wynosi 114, natomiast na terenie Miasta i Gminy Pleszew 166.

Wykres 2. Ludność miejscowości na 1 km<sup>2</sup> na tle gminy i województwa.

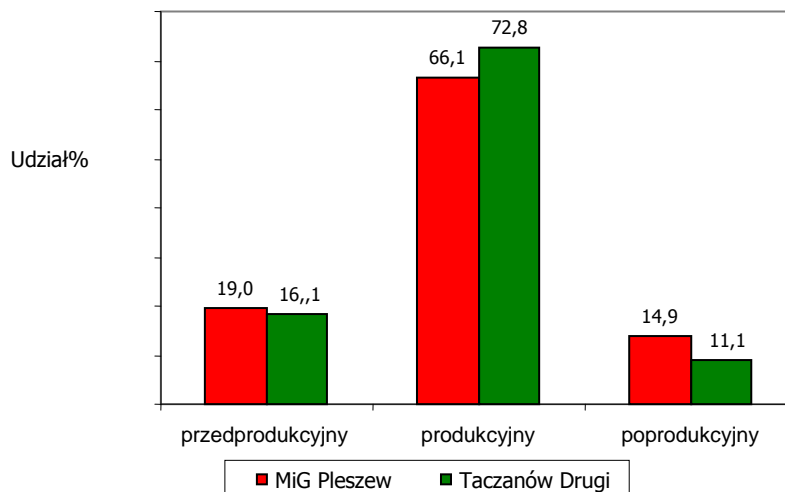


Źródło: Opracowanie własne na podstawie danych Urzędu Miasta i Gminy Pleszew.



## Plan Odnowy Miejscowości Taczanów Drugi

Wykres 3. Udział mieszkańców w wieku produkcyjnym i nieprodukcyjnym.



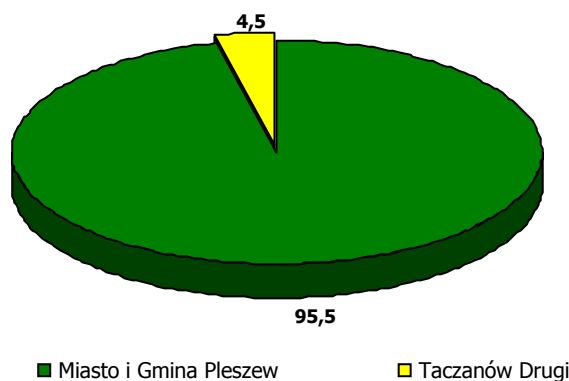
Źródło: Opracowanie własne na podstawie danych Urzędu Miasta i Gminy Pleszew.

W strukturze mieszkańców dominują osoby w wieku produkcyjnym 72,8% oraz przedprodukcyjnym 16,1%. Udział osób w wieku poprodukcyjnym wynosi 11,1%. Struktura ludności jest podobna do struktury odnotowanej w gminie Pleszew.

### 1.6. Rynek pracy

Liczba zarejestrowanych bezrobotnych w Powiatowym Urzędzie Pracy w Pleszewie na koniec 2011 roku wynosiła 72 osoby, w tym odnotowano 34 osób długotrwale bezrobotnych. Udział osób bezrobotnych w całkowitej liczbie mieszkańców wsi wynosił 6,8%, podczas gdy średnia dla całej gminy wynosiła 5,4 %. Osoby pozostające bez pracy w miejscowości Taczanów Drugi stanowiły 4,5% ogółu bezrobotnych w gminie.

Wykres 4. Udział osób bezrobotnych z miejscowości Taczanów Drugi na tle gminy.



Źródło: Opracowanie własne na podstawie danych z Powiatowego Urzędu Pracy w Pleszewie.



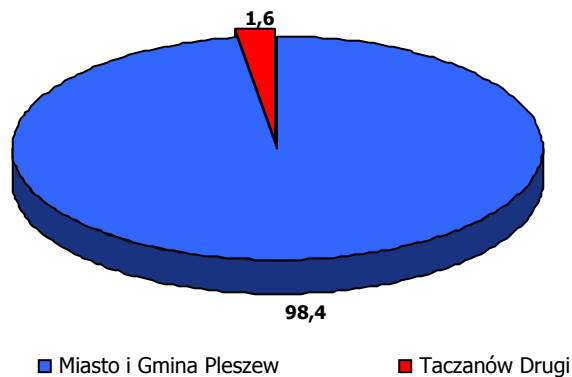


### 1.7. Pomoc społeczna

Liczba osób korzystających z pomocy społecznej na koniec 2011 roku wynosiła 26 osób, w tym zarejestrowano 9 osób korzystających z pomocy społecznej z powodu ubóstwa. Udział osób korzystających z pomocy społecznej w całkowitej liczbie mieszkańców wsi wynosił 2,5%, podczas gdy średnia dla całej gminy wynosiła 5,5%.

Osoby korzystające z pomocy społecznej w miejscowości Taczanów Drugi stanowiły 1,6% ogółu beneficjentów Miejsko-Gminnego Ośrodka Pomocy Społecznej w Pleszewie.

Wykres 5. Udział osób korzystających z pomocy z społecznej w miejscowości Taczanów Drugi na tle gminy.



Źródło: Opracowanie własne na podstawie danych z Miejsko-Gminnego Ośrodka Pomocy Społecznej w Pleszewie.

### 1.8. Gospodarka

Liczba podmiotów gospodarczych na koniec 2011 roku wynosiła 52. Przedsiębiorstwa, zgodnie z Polską Klasyfikacją Działalności (Rozporządzenie Rady Ministrów z 24 grudnia 2007r. w sprawie Polskiej Klasyfikacji Działalności) funkcjonowały m.in. w następujących sektorach gospodarki:

- sprzedaż detaliczna,
- produkcja pieców i kotłów c.o.
- obróbka mechaniczna elementów metalowych,
- instalacja maszyn,
- wykonywanie instalacji elektrycznych.



Tabela 2. Liczba podmiotów gospodarczych.

Liczba podmiotów gospodarczych	2009	2010	2011
z uwagi na siedzibę przedsiębiorcy	48	48	52

Źródło: Urząd Miasta i Gminy w Pleszewie.

Na terenie miejscowości Taczanów Drugi funkcjonuje Koło Gospodyń Wiejskich oraz Kółko Rolnicze.

## 2. Inwentaryzacja zasobów służących odnowie miejscowości

### 2.1. Zasoby przyrodnicze

#### 2.1.1. Lasy oraz grunty zadrzewione

Według stanu na dzień 31 grudnia 2011 roku powierzchnia lasów oraz gruntów leśnych wynosiła 293 ha, co stanowiło 36,1% ogólnej powierzchni miejscowości. Dla porównania całkowita powierzchnia lasów na terenie gminy wynosiła 2.640 ha, tj. 14,6% powierzchni gminy. Powierzchnia lasów znajdująca się w granicach administracyjnych miejscowości stanowiła 11,1% powierzchni wszystkich lasów oraz gruntów leśnych na terenie gminy.

#### 2.1.2. Wody powierzchniowe

Na terenie miejscowości, w części zachodniej parku krajobrazowego znajdują się 3 stawy, natomiast poza parkiem kolejne 2. Taczanów zlokalizowany jest nad Strugą Taczanowską (lewym dopływem Neru) oraz Kobyłką.

#### 2.1.3. Formy ochrony przyrody

W kompleksie leśnym na zachód od Taczanowa rosną chronione rośliny – m.in. lilia złotogłów, rosziczka okrągłolistna. Ponadto miejscowość zlokalizowana jest w bezpośrednim sąsiedztwie obszaru Europejskiej Sieci Natura 2000 – Dąbrowy Krotoszyńskie – specjalnego obszaru ochrony siedlisk.



### 2.1.4. Inne zasoby

Na terenie miejscowości znajduje się warstwa wodonośna czwartorzędowa. Swobodne zwierciadło wody umiejscowione jest na głębokości 9 m p.p.t. Ponadto w Taczanowie znajduje się trzeciorzędowe piętro wodonośne.

### 2.2.1. Park krajobrazowy

Na terenie miejscowości Taczanów Drugi znajduje się park krajobrazowy o powierzchni 21 ha, który uznano za miejscowy pomnik przyrody. Park powstał w II połowie XVIII w., gruntownie przekształcony i powiększony w latach 1853-1864. Po 1945r. przetrzebiony, a w narożniku południowym został zabudowany blokami mieszkalnymi. Założony na planie nieregularnego wieloboku, z gospodarczym zespołem przypałacowym w części wschodniej. Od strony południowo-wschodniej ograniczony jest szosą od Pleszewa, od południowo-zachodniej drogą do dziedzica folwarcznego.

Istnieją trzy wjazdy do parku:

- główny - od południowego wschodu z szosy „pleszewskiej”,
- drugi - przy podwórzu folwarcznym i kamiennym krzyżu,
- trzeci - w narożniku północno-zachodnim od strony lasu i dawnej bażantarni.

W części zachodniej parku leżą trzy duże stawy (jeden nowszy), połączone z dwoma położonymi poza obrębem parku. W części wschodniej zachowała się kaplica z dzwonnica. Z drzewostanu zachowane licznie kasztanowce, lipy, jesiony, topole, dęby, cisy, jodły, a także graby uformowane w alejki i szpalery.



Zdjęcie 1. Park krajobrazowy w Taczanowie.



Źródło: [www.galeriawielkopolska.info](http://www.galeriawielkopolska.info)

Na terenie parku znajduje się dzwonnica neogotycka z 1861r. połączona z kaplicą grobową. Na umieszczonej od zewnątrz tablicy wymieniono pochowanych w podziemiu członków rodziny Taczanowskich. Wyposażenie wnętrza utrzymane jest jednolicie w stylu neogotyckim (2 ołtarze, stalle połączone z konfesjonałami, ławki, ambona, witraże, rzeźby i obrazy, chór z żeliwnymi podporami i schodkami, organy).

Źródło: Paweł Anders, Andrzej Gulczyński, Jacek Jackowski-Powiat Pleszewski, Wydawnictwo WBP, Poznań 1999;

Stanisław Małyszko, Łucja Gajda „Majątki wielkopolskie”, Tom II Powiat Pleszewski, Muzeum Narodowe Rolnictwa i Przemysłu Rolno-Spożywczego w Szreniawie, 1997.

## 2.2. Zasoby kulturowe

### 2.2.1. Zespół rezydencjalny

Zespół rezydencjalny składa się z pałacu, usytuowanego przy nim dużego dziedzińca architektonicznego, mniejszego stykającego się z dużym od wschodu, a także parku z kaplicą i dzwonnica.

Pałac wzniesiony został w końcu XVIII w. Około 1853r. został rozbudowany dla Alfonsa Taczanowskiego w stylu klasycyzmu berlińskiego. W 1922r. w pałacu została przebudowana facjata, portyk frontowy. W latach 70-tych pałac został gruntownie wyremontowany i zwrócony fasadą na zachód. Pałac wzniesiony został na planie prostokąta z aneksem od wschodu. Jest murowany, piętrowy, na piwnicach sklepionych odcinkowo, z poddaszem, nakryty dachem dwuspadowym. We wnętrzu holu zachowane zostały drewniane kolumny,



przyścienne pilastry i schody wewnętrzne oraz oryginalna żeliwna balustrada balkonu z połowy XIX w.

Zdjęcie 2. Pałac w Taczanowie Drugim.



Źródło: [www.galeriawielkopolska.info](http://www.galeriawielkopolska.info)

Obok pałacu znajdują się 2 oficyny i wieża wjazdowa wzniesione około 1864r. w stylu neogotyckim. W latach 80-tych poddane remontowi. Oficyny usytuowane są na planie dwóch prostokątów ustawionych do siebie prostopadle i połączonych ukośnie położoną kwadratową wieżą bramną. Oficyna północna – stykająca się z pałacem – mieściła prawdopodobnie bibliotekę, pokój pana i kancelarię, a w okresie międzywojennym pokoje dla praktykantów i kasę. Oficyna południowa przylega do oranżerii – sali balowej. Obejmowała centralne pomieszczenie, otoczone z trzech stron krużgankami. Oficyny od wnętrza dziedzińca są rozczłonowane ostrołukowymi arkadami krużganka, a od zachodu i południa ślepyimi arkadami-wnękami, w których otwory okienne zamknięte są odcinkowo. Ozdobione są rozetami, zwieńczone krenelażem, w pseudobaszcie zachodniej wspartym na kroksztynach.

Wieża wjazdowa to dwukondygnacyjna budowla, nakryta wysokim czterospadowym dachem, zwieńczonym metalowymi iglicami z chorągiewkami, na których usytuowany jest herb Jastrzębiec.

Źródło: Stanisław Małyшко, Łucja Gajda „Majątki wielkopolskie”, Tom II Powiat Pleszewski, Muzeum Narodowe Rolnictwa i Przemysłu Rolno-Spożywczego w Szreniawie, 1997.

Paweł Anders, Andrzej Gulczyński, Jacek Jackowski-Powiat Pleszewski, Wydawnictwo WBP, Poznań 1999





Zdjęcie 2. Oficyna i wieża wjazdowa.



Źródło: [www.galeriawielkopolska.info](http://www.galeriawielkopolska.info)

### 2.2.2. Zespół folwarczny

Zespół folwarczny składa się z podwórze, obejścia, gorzelni i kolonii domów robotników folwarcznych. Położony jest na zachód od parku. Podwórze folwarczne usytuowane na głównej osi założenia rozplanowane jest na rzucie prostokąta zbliżonego do kwadratu, z dawnymi wjazdami w narożniku południowo-wschodnim i północno-wschodnim. Obecnie przy głównym wjeździe zachowana została brama z końca XIX w., w postaci dwóch murowanych słupów, z nowszymi wrotami. W pierzei wschodniej usytuowany jest spichlerz z III ćw. XIX w., dalej silnie przekształcony budynek wielofunkcyjny, mieszczący pierwotnie w części południowej stajnie koni roboczych, a w członie północnym oborę krów mlecznych. Od północy podwórze zamyka przebudowana obora z III ćw. XIX w. Połączona wtórnie ze stodołą, przerobiona na budynek inwentarski. Natomiast na obrzeżu zachodnim położona jest murowana stodoła z IV ćw. XIX w., nakryta wysokim dachem dwuspadowym. Całkowitej likwidacji uległa mieszkalna zabudowa pierzei południowej. Po południowo-zachodniej stronie dojazdu na podwórze, przy obrzeżu parku, znajduje się budynek gorzelni z IV ćw. XIX w, przerobiony na mieszalnię pasz, z nowszą częścią południową w miejscu dawnego domu gorzelnianego. Nie zachowana kolonia domów robotników folwarcznych znajdowała się przy południowym obrzeżu podwórze i drodze w stronę torów kolejowych.



Źródło: Stanisław Małyшко, Łucja Gajda „Majątki wielkopolskie”, Tom II Powiat Pleszewski, Muzeum Narodowe Rolnictwa i Przemysłu Rolno-Spożywczego w Szreniawie, 1997.

Zdjęcie 3. Zespół folwarczny w Taczanowie.



Źródło: [www.galeriawielkopolska.info](http://www.galeriawielkopolska.info)

### 2.2.3. Budynek dworca kolejowego

Budynek dworca kolejowego pochodzi z 1890 roku.

### 2.2.4. Grodzisko pierścieniowate

Około 500 metrów na zachód od zabudowań przysiółka wsi znajduje się okrągłe grodzisko pierścieniowate o średnicy 95 metrów i wałach częściowo zniwelowanych wskutek orki. W sąsiedztwie stała dawniej leśniczówka, a przy drodze dojazdowej zachowały się pozostałości alei lipowej.

## 2.3. Zasoby oświatowe

Zespół Szkół Publicznych w Taczanowie Drugim składa się ze szkoły podstawowej, gimnazjum oraz przedszkola. W Zespole funkcjonuje stołówka szkolna, świetlica oraz sala gimnastyczna. Do dyspozycji uczniów jest 1 pracownia komputerowa na 11 miejsc ze swobodnym dostępem do Internetu. W szkole młodzież uczy się języka angielskiego i niemieckiego. W roku szkolnym



2011/2012 w szkole podstawowej uczy się 80 uczniów, zaś w gimnazjum 108 uczniów. Do przedszkola uczęszcza 61 dzieci.

Zdjęcie 4. Zespół Szkół Publicznych w Taczanowie.



Źródło: Urząd Miasta i Gminy w Pleszewie.

## 2.4. Zasoby infrastrukturalne

### 2.4.1. Sieć komunikacyjna

Przez miejscowość przebiega droga powiatowa, administrowana przez Zarząd Dróg Powiatowych w Pleszewie oraz drogi gminne, zarządzane przez Miasto i Gminę w Pleszewie.

W granicach administracyjnych Taczanowa znajduje się droga gminna nr:

- 628558P – przebiegająca od granicy gminy Pleszew, przez Taczanów (las), Taczanów Drugi do drogi powiatowej nr 5288P,
- 629095P – przebiegająca od granicy powiatu pleszewskiego, przez Taczanów (las), Bógwidze (Józefina) do drogi gminnej nr 639041P,
- 628559P – przebiegająca od granicy gminy Pleszew, przez Taczanów (Leśniczówka), Sowinę do drogi powiatowej nr 5288P,
- 628560P – przebiegająca od granicy gminy Pleszew, przez Taczanów (las) do drogi powiatowej nr 4326P,
- 639057P - przebiegająca od drogi gminnej nr 639056P, przez Baranówek, Taczanów Drugi do drogi powiatowej nr 5288P,





## Plan Odnowy Miejscowości Taczanów Drugi

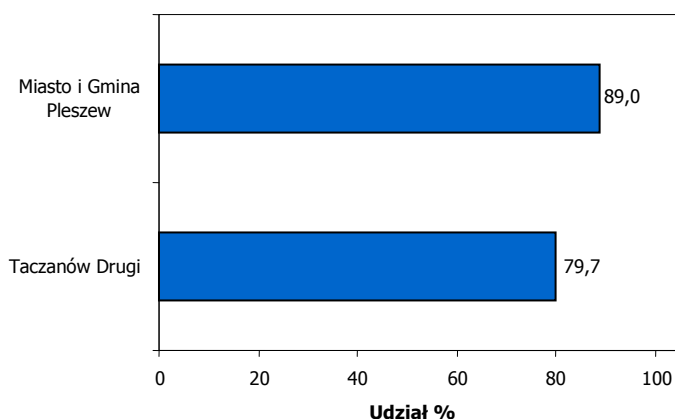
- 639058P – przebiegająca od drogi powiatowej nr 5288P, przez Taczanów Pierwszy, Taczanów Drugi do drogi powiatowej nr 4326P,
- 639059P – przebiegająca od drogi gminnej nr 628558P, przez Taczanów Drugi, Taczanów Pierwszy do drogi gminnej nr 639058P,
- 639060P – przebiegająca od drogi powiatowej nr 4326P, przez Taczanów Drugi (Leśniczówka) do drogi gminnej nr 628559P.

Ponadto w granicach miejscowości znajduje się droga powiatowa nr 5288P relacji Bieganin – Pleszew.

### 2.4.2. Gospodarka wodna

Do miejscowości woda do celów komunalnych dostarczana jest z ujęcia podziemnego Bógwidze o wydajności rocznej 272 tys. m<sup>3</sup>. Wody powierzchniowe pobierane są tylko do nawodnień w rolnictwie i leśnictwie.

Wykres 6. Stopień zwodociągowania miejscowości na tle gminy.



Źródło: Opracowanie własne na podstawie danych z PK Sp. z o.o. oraz GUS.

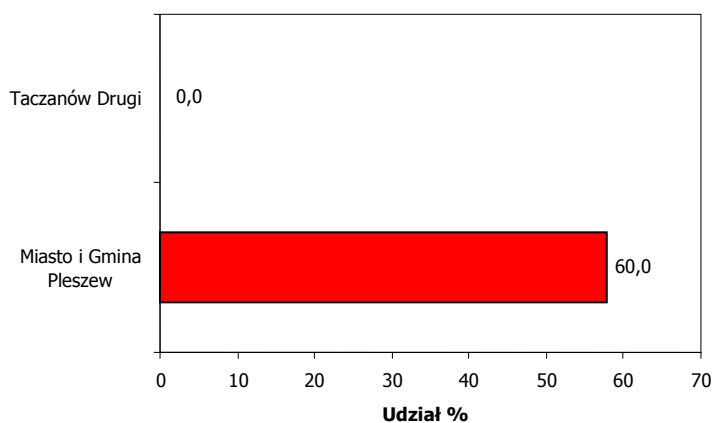
Z wodociągu korzysta ok. 850 mieszkańców wsi (tj. 79,7% wszystkich mieszkańców miejscowości). Dla porównania stopień zwodociągowania gminy Pleszew wynosi 89,0%. Wartość zwodociągowania obliczono na podstawie danych Banku Danych Regionalnych Głównego Urzędu Statystycznego oraz Przedsiębiorstwa Komunalnego Sp. z o.o.



### 2.4.3. Gospodarka ściekowa

Miejscowość nie posiada kanalizacji sanitarnej, w związku z czym stopień skanalizowania wsi wynosi 0,0%, podczas gdy stopień skanalizowania gminy kształtuje się na poziomie 60,0%.

Wykres 7. Stopień skanalizowania miejscowości na tle gminy.



Źródło: Opracowanie własne na podstawie danych z PK Sp. z o.o. oraz GUS.

### 2.4.4. Gospodarka odpadami

W miejscowości Taczanów Drugi nie ma składowiska odpadów. Na terenie miejscowości prowadzona jest selektywna zbiórka odpadów.

### 2.4.5. Sieć gazowa

Miejscowość Taczanów Drugi nie jest objęta siecią gazową.

### 2.4.6. Telekomunikacja

Tradycyjna sieć telekomunikacyjna na terenie miejscowości jest obsługiwana przez TP S.A. Gospodarstwa domowe mają możliwość stałego podłączenia do sieci Internet poprzez łącza w/w operatora. Połączenia z siecią Internet realizowane są za pomocą łączy radiowych.



### *2.5. Zasoby rekreacyjne*

W miejscowości Taczanów Drugi znajdują się 2 boiska sportowe - przy ZSP oraz przy blokach Spółdzielni Mieszkaniowej. We wsi znajduje się plac zabaw dla dzieci, utworzony w ramach projektu „Urządzenie placów zabaw oraz budowa boiska sportowego na terenie gminy Pleszew”, współfinansowanego ze środków Europejskiego Funduszu Rolnego na rzecz Rozwoju Obszarów Wiejskich (EFRROW).

Przez Taczanów przebiega szlak rowerowy wokół Gminy Pleszew o łącznej długości 75,0 km. Wieś znajduje się na 45 kilometrze trasy.

Przy asfaltowej drodze do Karmina, ok. 1200 metrów na zachód od stacji kolejowej znajduje się leśne miejsce odpoczynku z parkingiem, stołami i ławkami oraz drewnianym wigwamem myśliwskim, miejscem do rozpalania ognisk.

### *2.6. Nadleśnictwo Taczanów*

Na terenie miejscowości znajduje się siedziba Nadleśnictwa Taczanów, które obejmuje swym zasięgiem powierzchnię 14522 ha, w tym 14032 ha stanowią lasy. Nadleśnictwo podzielone jest na 3 obręby leśne: Bagatela, Taczanów i Wielowieś. Obręb Bagatela składa się z 4 leśnictw: Sobótka, Nowy Staw, Bilczew, Wtórek. Obręb Taczanów z 5 leśnictw: Grab, Grodzisko, Gołuchów, Taczanów, Koryta. Obręb Wielowieś z 4 leśnictw: Wysocko, Wielowieś, Miłaszka, Biskupice. Lasy i grunty Nadleśnictwa Taczanów położone są na obszarze województwa Wielkopolskiego, na terenie 13 gmin: Czermin, Dobrzyca, Gołuchów, Grabów, Kotlin, Mikstat, Nowe Skalmierzyce, Ostrów Wlkp., Przygodzice, Pleszew, Raszków, Sieroszewice i Żerków oraz w zasięgu administracyjnym miast: Mikstat, Ostrów Wlkp., Pleszew.

Przynależność do krainy i dzielnicy przyrodniczej: Lasy Nadleśnictwa Taczanów położone są w III Krainie przyrodniczo-leśnej Wielkopolsko-Pomorskiej, obręb Bagatela w zasięgu 8 Dzielnicy Krotoszyńskiej, obręb Taczanów częściowo w zasięgu 8 Dzielnicy Krotoszyńskiej oraz częściowo w zasięgu 7 Dzielnicy Niziny Wielkopolsko-Kujawskiej, obręb Wielowieś w zasięgu 9 Dzielnicy Kotliny Żmigrodzko-Grabowskiej.

Źródło: <http://taczanow.poznan.lasy.gov.pl/index.html>



### 3. Ocena mocnych i słabych stron miejscowości, w której będzie realizowana operacja

Mocne strony	Słabe strony
<ol style="list-style-type: none"> <li>1. Lokalizacja na drogach powiatowych i gminnych</li> <li>2. Wysokie zwodociągowanie miejscowości</li> <li>3. Zasoby kulturowe</li> <li>4. Duża lesistość terenu</li> <li>5. Dostęp do szkoły i przedszkola</li> <li>6. Dostęp do placu zabaw</li> <li>7. Niższa od średniej w gminie liczba osób korzystających z pomocy społecznej</li> </ol>	<ol style="list-style-type: none"> <li>1. Brak nowoczesnego boiska sportowego</li> <li>2. Brak kanalizacji sanitarnej</li> <li>3. Niewielka liczba organizacji pozarządowych</li> <li>4. Wyższa od średniej w gminie liczba osób bezrobotnych</li> <li>5. Brak sieci gazowej</li> <li>6. Zły stan techniczny części dróg</li> </ol>

Szanse	Zagrożenia
<ol style="list-style-type: none"> <li>1. Rozwój infrastruktury technicznej gminy</li> <li>2. Rozwój gminy w aspekcie współpracy międzynarodowej</li> <li>3. Możliwość pozyskania środków finansowych Unii Europejskiej</li> </ol>	<ol style="list-style-type: none"> <li>1. Zmniejszenie liczby mieszkańców</li> <li>2. Ograniczone możliwości finansowe budżetu Miasta i Gminy Pleszew</li> <li>3. Brak zaangażowana społeczności lokalnej w rozwój miejscowości</li> </ol>



4. Opis planowanych zadań inwestycyjnych i przedsięwzięć aktywizujących społeczność lokalną w okresie co najmniej 7 lat od dnia przyjęcia planu odnowy miejscowości, w kolejności wynikającej z przyjętych priorytetów rozwoju miejscowości, z podaniem szacunkowych kosztów ich realizacji

#### 4.1. Priorytety rozwoju miejscowości Taczanów Drugi

Proponowane kierunki rozwoju miejscowości Taczanów Drugi:

- Rozwój i modernizacja infrastruktury społecznej,
- Stworzenie mieszkańcom korzystnych warunków życia i rozwoju.
- Wspieranie działalności organizacji pozarządowych na terenie miejscowości.
- Rozwój infrastruktury komunalnej (drogi, chodniki, sieć wodociągowa, sieć kanalizacyjna).
- Promocja zasobów kulturalnych miejscowości.
- Promocja zasobów przyrodniczych miejscowości – dostosowanie i rozpowszechnienie miejsc atrakcyjnych turystycznie poprzez budowę ścieżek rowerowych, szlaków pieszych oraz zagospodarowanie pobliskich terenów.

#### 4.2. Planowane działania inwestycyjne i przedsięwzięcia aktywizujące społeczność lokalną w latach 2012-2020

W ramach Planu Odnowy Miejscowości Taczanów Drugi zakłada się realizację następujących zadań inwestycyjnych i przedsięwzięć aktywizujących społeczność lokalną, których szczegółowy harmonogram został przedstawiony poniżej:

L.p.	Nazwa zadania	2012	2013	2014	2015	2016	2017	2018	2019	2020
1	Budowa boiska sportowego w Taczanowie Drugim									
2	Cykliczne przedsięwzięcia kulturalne									
3	Cykliczne przedsięwzięcia sportowo-rekreacyjne									
4	Edukacja i integracja mieszkańców									
5	Budowa kanalizacji sanitarnej									
6	Gazyfikacja miejscowości									
7	Budowa chodnika wzdłuż drogi powiatowej od ZSP Taczanów do stacji PKP									
8	Przebudowa sali gimnastycznej przy ZSP Taczanów									



- Budowa boiska sportowego w Taczanowie Drugim

Numer projektu	01-Taczanów Drugi/POM
Nazwa projektu	Budowa boiska sportowego w Taczanowie Drugim
Wnioskodawca	Gmina Pleszew
Cel projektu	Poprawa jakości życia na obszarach wiejskich poprzez zaspokojenie potrzeb społecznych i kulturalnych mieszkańców wsi oraz promowanie obszarów wiejskich. Rozwój tożsamości społeczności wiejskiej, wzrost atrakcyjności turystycznej i inwestycyjnej obszarów wiejskich.
Przeznaczenie	Społeczność lokalna
Harmonogram realizacji	2012-2013
Wartość projektu	150.000 PLN
Źródło finansowania	<ul style="list-style-type: none"> <li>• środki budżetu Miasta i Gminy Pleszew,</li> <li>• środki Unii Europejskiej – Europejski Fundusz Rolny na rzecz Rozwoju Obszarów Wiejskich (EFRROW).</li> </ul>

- Cykliczne przedsięwzięcia kulturalne

Numer projektu	02-Taczanów Drugi/POM
Nazwa projektu	Cykliczne przedsięwzięcia kulturalne
Wnioskodawca	Organizacje pozarządowe, Rada Sołecka, OSP, Kółko Rolnicze
Cel projektu	Zaspokojenie potrzeb społecznych i kulturalnych mieszkańców wsi, rozwijanie działalności istniejących organizacji pozarządowych. Zachowanie dziedzictwa kulturowego i specyfiki obszarów wiejskich.
Przeznaczenie	Społeczność lokalna
Harmonogram realizacji	2012-2020
Wartość projektu	Średnia wartość jednego projektu: ok. 1.000 PLN. Planuje się, że w ciągu roku odbędzie się 10 projektów. Łączna wartość projektów: 90.000 PLN.
Źródło finansowania	<ul style="list-style-type: none"> <li>• środki własne,</li> <li>• środki budżetu Miasta i Gminy Pleszew,</li> <li>• środki Unii Europejskiej,</li> <li>• środki sponsorów,</li> <li>• środki zewnętrznych instytucji finansujących.</li> </ul>



• Cykliczne przedsięwzięcia sportowo-rekreacyjne

Numer projektu	03-Taczanów Drugi/POM
Nazwa projektu	Cykliczne przedsięwzięcia sportowo-rekreacyjne
Wnioskodawca	Organizacje pozarządowe, Rada Sołecka, OSP, Kółko Rolnicze
Cel projektu	Propagowanie zdrowego stylu życia wśród dzieci i młodzieży. Zaspokojenie potrzeb mieszkańców miejscowości, rozwijanie działalności istniejących organizacji pozarządowych.
Przeznaczenie	Społeczność lokalna
Harmonogram realizacji	2012-2020
Wartość projektu	Średnia wartość jednego projektu: ok. 500 PLN. Planuje się, że w ciągu roku odbędzie się 5 projektów. Łączna wartość projektów: 22.500 PLN.
Źródło finansowania	<ul style="list-style-type: none"> <li>• środki własne,</li> <li>• środki budżetu Miasta i Gminy Pleszew,</li> <li>• środki Unii Europejskiej,</li> <li>• środki sponsorów,</li> <li>• środki zewnętrznych instytucji finansujących.</li> </ul>

• Edukacja i integracja mieszkańców

Numer projektu	04-Taczanów Drugi/POM
Nazwa projektu	Edukacja i integracja mieszkańców
Wnioskodawca	Organizacje pozarządowe, Rada Sołecka, OSP, Kółko Rolnicze, Urząd Miasta i Gminy Pleszew
Cel projektu	Podniesienie kompetencji i wykształcenia mieszkańców.
Przeznaczenie	Społeczność lokalna
Harmonogram realizacji	2012-2020
Wartość projektu	Średnia wartość jednego projektu: ok. 500 PLN Planuje się, że w ciągu roku odbędzie się 5 projektów. Łączna wartość projektów: 22.500 PLN.
Źródło finansowania	<ul style="list-style-type: none"> <li>• środki własne,</li> <li>• środki budżetu Miasta i Gminy Pleszew,</li> <li>• środki Unii Europejskiej,</li> <li>• środki sponsorów,</li> <li>• środki zewnętrznych instytucji finansujących.</li> </ul>



- Budowa kanalizacji sanitarnej

Numer projektu	05-Taczanów Drugi/POM
Nazwa projektu	Budowa kanalizacji sanitarnej
Wnioskodawca	Gmina Pleszew
Cel projektu	Poprawa infrastruktury technicznej wsi. Zaspokojenie potrzeb mieszkańców miejscowości.
Przeznaczenie	Społeczność lokalna
Harmonogram realizacji	2013-2016
Wartość projektu	3.000.000 PLN
Źródło finansowania	<ul style="list-style-type: none"><li>• środki własne,</li><li>• środki budżetu Miasta i Gminy Pleszew,</li><li>• środki Unii Europejskiej,</li><li>• środki sponsorów,</li><li>• środki zewnętrznych instytucji finansujących.</li></ul>

- Gazyfikacja miejscowości

Numer projektu	06-Taczanów Drugi/POM
Nazwa projektu	Gazyfikacja miejscowości
Wnioskodawca	Gmina Pleszew
Cel projektu	Poprawa infrastruktury technicznej wsi. Zaspokojenie potrzeb mieszkańców miejscowości.
Przeznaczenie	Społeczność lokalna
Harmonogram realizacji	2013-2015
Wartość projektu	1.000.000 PLN
Źródło finansowania	<ul style="list-style-type: none"><li>• Środki zakładu gazowniczego,</li><li>• środki własne,</li><li>• środki budżetu Miasta i Gminy Pleszew,</li><li>• środki zewnętrznych instytucji finansujących.</li></ul>





- Budowa chodnika wzdłuż drogi powiatowej od ZSP Taczanów do stacji PKP

Numer projektu	07-Taczanów Drugi/POM
Nazwa projektu	Budowa chodnika wzdłuż drogi powiatowej od ZSP Taczanów do stacji PKP
Wnioskodawca	Powiat Pleszewski
Cel projektu	Poprawa infrastruktury technicznej wsi. Zaspokojenie potrzeb mieszkańców miejscowości.
Przeznaczenie	Społeczność lokalna
Harmonogram realizacji	2013-2015
Wartość projektu	100.000 PLN
Źródło finansowania	<ul style="list-style-type: none"><li>• środki własne,</li><li>• środki Powiatu Pleszewskiego,</li><li>• środki budżetu Miasta i Gminy Pleszew,</li><li>• środki Unii Europejskiej,</li><li>• środki sponsorów,</li><li>• środki zewnętrznych instytucji finansujących.</li></ul>

- Przebudowa sali gimnastycznej przy ZSP Taczanów

Numer projektu	08-Taczanów Drugi/POM
Nazwa projektu	Przebudowa sali gimnastycznej przy ZSP Taczanów
Wnioskodawca	Gmina Pleszew
Cel projektu	Poprawa infrastruktury technicznej wsi. Zaspokojenie potrzeb mieszkańców miejscowości.
Przeznaczenie	Społeczność lokalna
Harmonogram realizacji	2014-2015
Wartość projektu	300.000 PLN
Źródło finansowania	<ul style="list-style-type: none"><li>• środki własne,</li><li>• środki Powiatu Pleszewskiego,</li><li>• środki budżetu Miasta i Gminy Pleszew,</li><li>• środki Unii Europejskiej,</li><li>• środki sponsorów,</li><li>• środki zewnętrznych instytucji finansujących.</li></ul>



### 4.3. *Przedsięwzięcie priorytetowe*

Celem projektu jest poprawa jakości życia na obszarach wiejskich poprzez zaspokojenie potrzeb społecznych i kulturalnych mieszkańców wsi oraz promowanie obszarów wiejskich. Projekt wpłynie także pozytywnie na rozwój tożsamości społeczności wiejskiej, wzrost atrakcyjności turystycznej i inwestycyjnej obszarów wiejskich.

Szczegółowy zakres prac obejmuje:

- wykonanie prac rozbiórkowych,
- wykonanie prac ziemnych,
- wykonanie murawy boiska,
- montaż wyposażenia.

Szacunkowa wartość projektu: 150.000 PLN Okres realizacji: 2012-2013.

## 5. *Opis i charakterystyka obszarów, o których mowa w §4 ust. 1 pkt 5 tj. opis obszarów o szczególnym znaczeniu dla zaspokojenia potrzeb mieszkańców, sprzyjających nawiązywaniu kontaktów społecznych*

Na terenie miejscowości Taczanów Drugi miejscem o szczególnym znaczeniu dla zaspokojenia potrzeb mieszkańców, sprzyjających nawiązywaniu kontaktów społecznych jest:

- Zespół Szkół Publicznych w Taczanowie Drugim, w skład którego wchodzi szkoła podstawowa, gimnazjum oraz przedszkole,
- boiska wiejskie i plac zabaw, które pełnią rolę miejsca o szczególnym znaczeniu społecznym, w szczególności dla dzieci i młodzieży,
- drewniany wigwam z miejscem na ognisko, który służy okolicznym mieszkańcom jako miejsce wypoczynku i organizowania licznych imprez.