

**Uchwała Nr XXXVII/346/2010
Rady Miejskiej w Pleszewie
z dnia 24 czerwca 2010 r.**

w sprawie: zmiany uchwały Nr XXXIII/305/2010 Rady Miejskiej w Pleszewie z dnia 11 lutego 2010 r. w sprawie zatwierdzenia Planu Odnowy Miejscowości Brzezie


Na podstawie art. 18 ust. 2 pkt 6 ustawy z dnia 8 marca 1990r. o samorządzie gminnym (Dz. U. z 2001r. Nr 142, poz. 1591 ze zmianami) Rada Miejska w Pleszewie uchwała, co następuje:

- §1. Załącznik do uchwały Nr XXXIII/303/2010 Rady Miejskiej w Pleszewie z dnia 11 lutego 2010 r. w sprawie zatwierdzenia Planu Odnowy Miejscowości Brzezie otrzymuje brzmienie, jak w załączniku do niniejszej uchwały.
- §2. Wykonanie uchwały powierza się Burmistrzowi Miasta i Gminy Pleszew.
- §3. Uchwała wchodzi w życie z dniem podjęcia.

PRZEWODNICZĄCY
Rady Miejskiej w Pleszewie
mgr Mirosław Koltuniewicz


Załącznik do Uchwały Nr XXXVII/346/2010
Rady Miejskiej w Pleszewie
z dnia 24 czerwca 2010r.

Gmina Pleszew




Plan Odnowy Miejscowości Brzezie

Czerwiec 2010



SPIS TREŚCI

1.	CHARAKTERYSTYKA MIEJSCOWOŚCI, W KTÓREJ BĘDZIE REALIZOWANA OPERACJA	3
1.1.	Lokalizacja w gminie	3
1.2.	Rys historyczny.....	4
1.3.	Funkcja miejscowości	4
1.4.	Użytkowanie gruntów.....	4
1.5.	Sytuacja demograficzna	5
1.6.	Rynek pracy	7
1.7.	Pomoc społeczna	7
1.8.	Gospodarka.....	8
2.	INWENTARYZACJA ZASOBÓW SŁUŻĄCYCH ODNOWIE MIEJSCOWOŚCI	9
2.1.	Zasoby przyrodnicze	9
2.1.1.	Lasy oraz grunty zadrzewione.....	9
2.1.2.	Wody powierzchniowe.....	9
2.1.3.	Formy ochrony przyrody.....	9
2.1.4.	Park krajobrazowy	9
2.2.	Zasoby kulturowe	10
2.2.1.	Zespół rezydencjalny.....	10
2.2.2.	Zespół folwarczny	10
2.2.3.	Zabytki architektury sakralnej i miejsca kultu religijnego	11
2.2.4.	Obiekty kulturalne użyteczności publicznej.....	13
2.3.	Zasoby infrastrukturalne	13
2.4.1.	Sieć komunikacyjna.....	13
2.4.2.	Gospodarka wodna	14
2.4.3.	Gospodarka ściekowa.....	15
2.4.4.	Gospodarka odpadami.....	15
2.4.5.	Sieć gazowa	15
2.4.6.	Telekomunikacja.....	15
2.4.	Zasoby rekreacyjne.....	16
3.	CENA MOCNYCH I SŁABYCH STRON MIEJSCOWOŚCI, W KTÓREJ BĘDZIE REALIZOWANA OPERACJA.....	17
4.	OPIS PLANOWANYCH ZADAŃ INWESTYCYJNYCH I PRZEDSIĘWZIĘĆ AKTYWIZUJĄCYCH SPOŁECZNOŚĆ LOKALNĄ W OKRESIE CO NAJMNIEJ 7 LAT OD DNIA PRZYJĘCIA PLANU ODNOWY MIEJSCOWOŚCI, W KOLEJNOŚCI WYNIKAJĄCEJ Z PRZYJĘTYCH PRIORYTETÓW ROZWOJU MIEJSCOWOŚCI, Z PODANIEM SZACUNKOWYCH KOSZTÓW ICH REALIZACJI	18
4.1.	Priorytety rozwoju miejscowości Brzezie	18
4.2.	Planowane działania inwestycyjne i przedsięwzięcia aktywizujące społeczność lokalną w latach 2010-2020.....	18
4.3.	Przedsięwzięcie priorytetowe.....	23
5.	OPIS I CHARAKTERYSTYKA OBSZARÓW, O KTÓRYCH MOWA W §4 UST. 1 PKT 5 TJ. OPIS OBSZARÓW O SZCZEGÓLNYM ZNACZENIU DLA ZASPOKOJENIA POTRZEB MIESZKAŃCÓW, SPRZYJAJĄCYCH NAWIĄZYWANIU KONTAKTÓW SPOŁECZNYCH	24



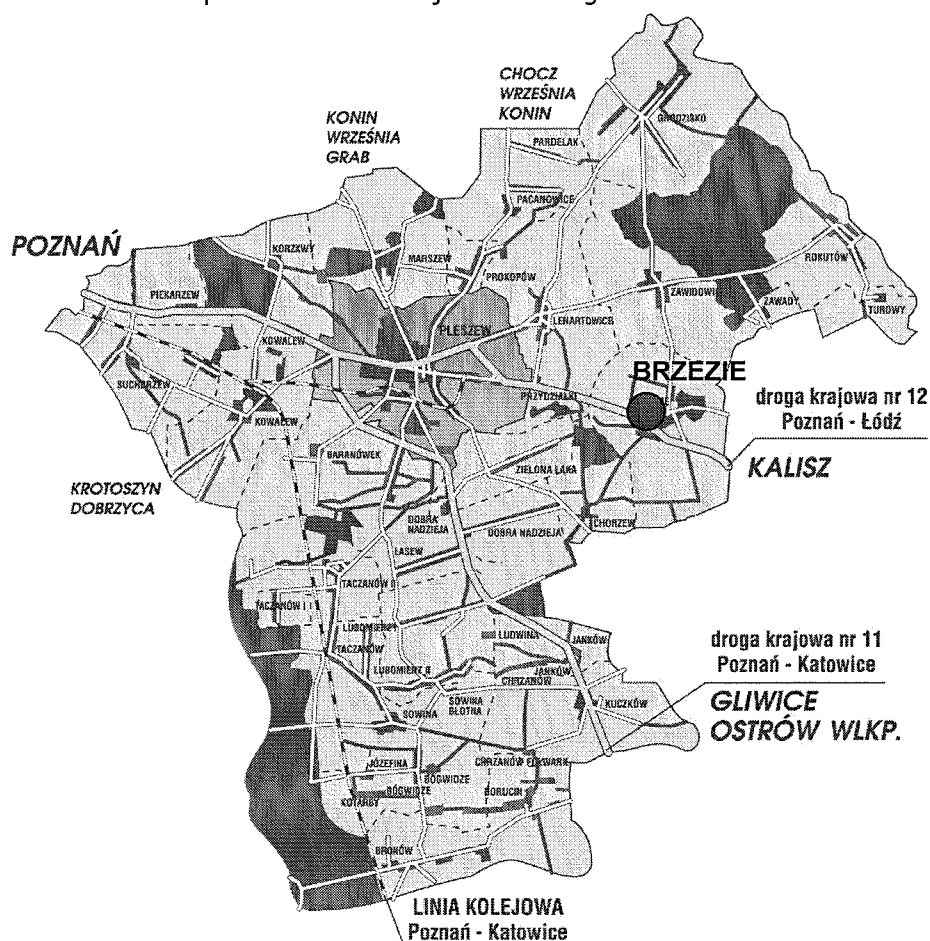
1. Charakterystyka miejscowości, w której będzie realizowana operacja

1.1. Lokalizacja w gminie

Miejscowość Brzezie położona jest we wschodniej części gminy, w odległości 6 km od Pleszewa (siedziby władz gminy i władz powiatu). Odległości od innych ważniejszych miast regionu wynoszą: od Kalisza – 23 km, od Poznania – 98 km, a od Ostrowa Wielkopolskiego – 37 km.

Miejscowość usytuowana jest na szlaku komunikacyjnym o znaczeniu krajowym (zarządzanym przez Generalną Dyрекję Dróg Krajowych i Autostrad w Poznaniu), powiatowym, administrowanym przez Zarząd Dróg Powiatowych w Pleszewie oraz o znaczeniu gminnym, zarządzanym przez Miasto i Gminę Pleszew.

Mapa 1. Położenie miejscowości w gminie Pleszew.



Źródło: Urząd Miasta i Gminy w Pleszewie.



1.2. *Rys historyczny*

Wieś Brzezina pojawiła się źródłach historycznych w 1338r. w związku z przejściem części Brzezina przez Felicję, żona Mikołaja z Topoli od Stanisławy i Wisengi. W I połowie XV wieku stanowiła własność Jana z Brzezina, przed 1523r. Siedleńskich, później Łowińskich, wymienionych w 1531r. Chwalibogowskich, wzmiankowanych w latach 1579-1639.

Następnie Brzezina wchodziło w skład majątności gołuchowskiej Marszałka koronnego Stanisława Przyjemskiego, po 1642r. w rękach wdowy Anny Beaty Opalińskiej. Przed 1759r. dziedzicami stali się Mostowscy; później, już w 1789r. Bogdańscy herbu Prus III, wymienieni jeszcze w 1846r, następnie Edmund Sikorski, a od 1856r. jego szwagier Ignacy Skoroszewski z Turska. W 1877r. majątek był w rękach Marii ze Skoroszewskich Siemińskiej, od 1900r. Hermana Beckera, później córki Willego Joanny Eleonory Łucji Ingard z Beckerów Leese od 1945r.

W 1789r. w Brzezina było 211 mieszkańców, w 1827r. 178 mieszkańców, w 1846r. 324 mieszkańców.

W źródłach historycznych można znaleźć następujące nazewnictwo miejscowości: Brzesze, Bschesie, Birkenau.

Stanisław Małyško, Łucja Gajda „Majątki wielkopolskie”, Tom II Powiat Pleszewski, Muzeum Narodowe Rolnictwa i Przemysłu Rolno-Spożywczego w Szreniawie, 1997.

1.3. *Funkcja miejscowości*


Wieś pełni funkcję rolniczą, a w mniejszym stopniu mieszkaniową oraz usługowo – produkcyjną.

1.4. *Użytkowanie gruntów*

Całkowita powierzchnia gruntów w miejscowości Brzezina według stanu na dzień 31 grudnia 2008 roku wynosiła 897 ha. Użytkowanie gruntów przedstawia się następująco:

- powierzchnia użytków rolnych (w tym grunty orne, sady, łąki i pastwiska) – 742 ha (tj. 90,1% ogólnej powierzchni miejscowości),
- powierzchnia lasów i gruntów leśnych – 47 ha (tj. 5,2% ogólnej powierzchni miejscowości),
- powierzchnia pozostałych gruntów i nieużytków – 42 ha (tj. 4,7% ogólnej powierzchni miejscowości).

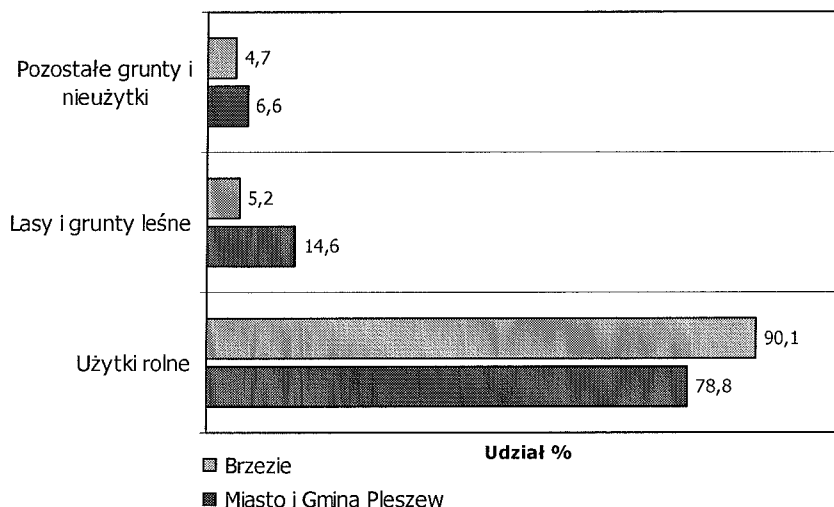
Porównując dane statystyczne dotyczące użytkowania gruntów w miejscowości i na terenie gminy można stwierdzić, iż:



Plan Odnowy Miejscowości Brzezie

- powierzchnia użytków rolnych w miejscowości Brzezie stanowiła 90,1% powierzchni wsi. Dla porównania udział powierzchni użytków rolnych gminy do powierzchni całej gminy Pleszew wynosił 78,8%.
- powierzchnia lasów i gruntów leśnych miejscowości Brzezie stanowiła 5,2% jej powierzchni. Dla porównania udział powierzchni lasów i gruntów leśnych gminy do powierzchni całej gminy Pleszew wynosił 14,6%.
- powierzchnia pozostałych gruntów i nieużytków w miejscowości Brzezie stanowiła 4,7% powierzchni wsi. Dla porównania udział powierzchni w/w gruntów gminy do powierzchni całej gminy Pleszew wynosił 6,6%.

Wykres 1. Użytkowanie gruntów w miejscowości Brzezie na tle gminy.




Źródło: Opracowanie własne na podstawie danych Starostwa Powiatowego w Pleszewie.

1.5. Sytuacja demograficzna

Liczba ludności miejscowości Brzezie według danych na dzień 31 grudnia 2009 roku wynosi 666 mieszkańców. Wartość demograficzna została określona według stałego miejsca zameldowania na podstawie ewidencji ludności prowadzonej przez Wydział Spraw Obywatelskich Urzędu Miasta i Gminy w Pleszewie. Mieszkańcy miejscowości stanowią 2,2% ludności gminy Pleszew. Na terenie objętym planem odnowy miejscowości 48,2% ludności to kobiety, natomiast pozostałe 51,8% stanowią mężczyźni. Współczynnik feminizacji na obszarze wsi wynosi 93, podczas gdy na terenie Gminy Pleszew 104, a w województwie wielkopolskim 106.

Tabela 1. Liczba ludności miejscowości Brzezie.

Wyszczególnienie	2007	2008	2009
Mężczyźni	316	330	345
Kobiety	297	308	321




Plan Odnowy Miejscowości Brzezie

Ogółem	613	638	666
--------	-----	-----	-----

Źródło: Wydział Spraw Obywatelskich, Urząd Miasta i Gminy Pleszew.

Liczba mieszkańców na obszarze Brzezia utrzymuje tendencję wzrostową przez cały okres poddany analizie. Liczba ludności przypadająca na 1 km² w miejscowości wynosi 71, natomiast na terenie Miasta i Gminy Pleszew 166.

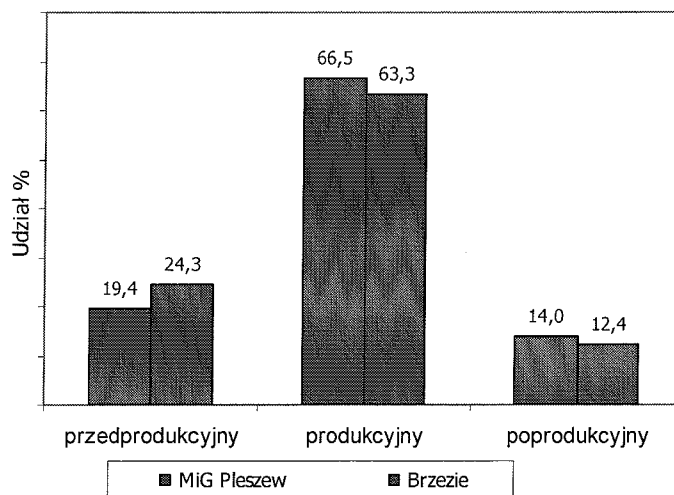
Wykres 2. Ludność miejscowości Brzezie na 1 km² na tle gminy i województwa.




Źródło: Opracowanie własne na podstawie danych Urzędu Miasta i Gminy Pleszew.

W strukturze mieszkańców dominują osoby w wieku produkcyjnym 63,3% oraz przedprodukcyjnym 24,3%. Udział osób w wieku poprodukcyjnym wynosi 12,4%. Struktura ludności jest podobna do struktury odnotowanej w gminie Pleszew.

Wykres 3. Udział mieszkańców w wieku produkcyjnym i nieprodukcyjnym.



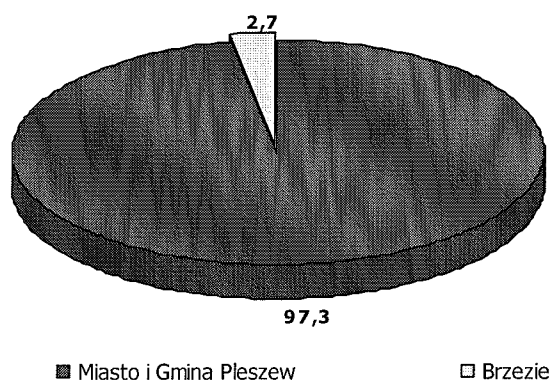
Źródło: Opracowanie własne na podstawie danych Urzędu Miasta i Gminy Pleszew.



1.6. Rynek pracy

Liczba zarejestrowanych bezrobotnych w Powiatowym Urzędzie Pracy w Pleszewie na koniec 2008 roku wynosiła 32 osoby, w tym odnotowano 14 osób długotrwale bezrobotnych. Udział osób bezrobotnych w całkowitej liczbie mieszkańców wsi wynosił 5,0%, podczas gdy średnia dla całej gminy wynosiła 4,0 %. Osoby pozostające bez pracy w miejscowości Brzezie stanowiły 2,7% ogółu bezrobotnych w gminie.

Wykres 4. Udział osób bezrobotnych z miejscowości Brzezie na tle gminy.




Źródło: Opracowanie własne na podstawie danych z Powiatowego Urzędu Pracy w Pleszewie.

1.7. Pomoc społeczna

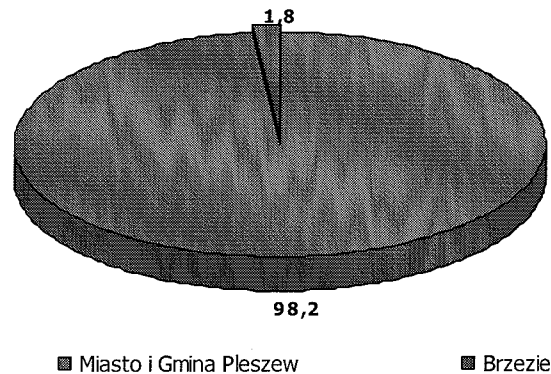
Liczba osób korzystających z pomocy społecznej na koniec 2009 roku wynosiła 91 osób, w tym zarejestrowano 16 osób korzystających z pomocy społecznej z powodu ubóstwa. Udział osób korzystających z pomocy społecznej w całkowitej liczbie mieszkańców wsi wynosił 13,7%, podczas gdy średnia dla całej gminy wynosiła 16,6%.

Osoby korzystające z pomocy społecznej w miejscowości Brzezie stanowiły 1,8% ogółu beneficjentów Miejsko-Gminnego Ośrodka Pomocy Społecznej w Pleszewie.



Plan Odnowy Miejscowości Brzezie

Wykres 5. Udział osób korzystających z pomocy z społecznej w miejscowości Brzezie na tle gminy.



Źródło: Opracowanie własne na podstawie danych z Miejsko-Gminnego Ośrodka Pomocy Społecznej w Pleszewie.

1.8. Gospodarka

Liczba podmiotów gospodarczych, z uwagi na siedzibę przedsiębiorcy, na koniec 2009 roku wynosiła 30. Przedsiębiorstwa, zgodnie z Polską Klasyfikacją Działalności (Rozporządzenie Rady Ministrów z 24 grudnia 2007r. w sprawie Polskiej Klasyfikacji Działalności) funkcjonowały m.in. w następujących sektorach gospodarki:


- edukacja,
- produkcja wyrobów tartacznych,
- produkcja opakowań drewnianych,
- serwis komputerowy i informatyka,
- księgowość,
- wynajem nieruchomości,
- działalność finansowa,
- naprawa i konserwacja maszyn.

Tabela 2. Liczba podmiotów gospodarczych.

Liczba podmiotów gospodarczych	2007	2008	2009
z uwagi na siedzibę przedsiębiorcy	25	26	30
z uwagi na miejsce wykonywania działalności	22	23	27
nowo zarejestrowanych	1	1	4

Źródło: Urząd Miasta i Gminy w Pleszewie.

Na terenie miejscowości Brzezie funkcjonuje Ochotnicza Straż Pożarna, Koło Gospodyń Wiejskich, Klub 4H ERA oraz Kółko Rolnicze.



2. Inwentaryzacja zasobów służących odnowie miejscowości

2.1. Zasoby przyrodnicze

2.1.1. Lasy oraz grunty zadrzewione

Według stanu na dzień 31 grudnia 2008 roku powierzchnia lasów oraz gruntów leśnych wynosiła 47 ha, co stanowiło 5,2% ogólnej powierzchni miejscowości. Dla porównania całkowita powierzchnia lasów na terenie gminy wynosiła 2.640 ha, tj. 14,6% powierzchni gminy. Powierzchnia lasów znajdująca się w granicach administracyjnych miejscowości stanowiła 1,8% powierzchni wszystkich lasów oraz gruntów leśnych na terenie gminy.

2.1.2. Wody powierzchniowe

Przez miejscowość Brzezie przepływa rzeka Ner.


2.1.3. Formy ochrony przyrody

Na terenie miejscowości nie występują żadne formy ochrony przyrody.

2.1.4. Park krajobrazowy

W miejscowości znajduje się park krajobrazowy o powierzchni 3,95 ha, założony w połowie XIX wieku, silnie przetrzebiony w części zachodniej po 1962r., gdzie obecnie są nowe zabudowania. Park usytuowany jest na rzucie nieregularnego wieloboku zbliżonego do litery Z, częściowo w dolinie Neru. Obecnie składa się z dwóch części połączonych pierwotnie sadem-warzywniakiem. W części południowo-wschodniej znajdowała się dalej lodownia i staw. W części północnej przed frontem dworu ustawiona była altana. Układ komunikacyjny wewnątrz parku zmieniony radykalnie po 1962r. Drzewostan złożony jest głównie z jesionów, klonów, sosen i świerków.

Źródło: Stanisław Małyszko, Łucja Gajda „Majątki wielkopolskie”, Tom II Powiat Pleszewski, Muzeum Narodowe Rolnictwa i Przemysłu Rolno-Spożywczego w Szreniawie, 1997.



2.2. Zasoby kulturowe

2.2.1. Zespół rezydencjalny

Zespół rezydencjonalny zajmuje centralną część założenia dworskiego i tworzą go dwór z parkiem. Dwór z III ćw. XIX wieku usytuowany w głównej części parku, zwrócony fasadą na północ. Dwór jest murowany z cegły, podpiwniczony, parterowy z piętrową, zryzalitowaną częścią środkową, nakryty dachami dwuspadowymi o małym nachyleniu połąci.

Źródło: Stanisław Małyszko, Łucja Gajda „Majątki wielkopolskie”, Tom II Powiat Pleszewski, Muzeum Narodowe Rolnictwa i Przemysłu Rolno-Spożywczego w Szreniawie, 1997.


Zdjęcie 1. Zespół rezydencjalny.



Źródło: Urząd Miasta i Gminy w Pleszewie.

2.2.2. Zespół folwarczny

Zespół folwarczny składa się z podwórza gospodarczego i kolonii domów robotników folwarku. Podwórze styka się z parkiem od zachodu i założone jest na rzucie prostokąta o dłuższej osi wschodnio-zachodniej. Większość budynków gospodarczych z końca XIX w. jest zmodernizowana, wtórnie otynkowana. Na granicy z parkiem usytuowany jest piętrowy spichlerz, dalej, za wjazdem rozbudowana współcześnie rządówka w miejsce sąsiedniej świnia i ruiny kurnika z pocz. XX w. W pierzei północnej znajduje się przebudowana stajnia, obecnie obora z końca XIX w., otynkowana, z elewacjami podzielonymi regularnie lizenami gładkim pasem międzykondygnacyjnym. W pierzei południowej mieści się niski,



Plan Odnowy Miejscowości Brzezie

murowany budynek przechowalni mleka, obecnie magazynek, dalej obora ze współczesną przybudówką i stodoła ceglana z drewnianymi partiami wśród ścian wzdłużnych, trójsząsekowa, z dwoma klepiskami przejezdnymi

Kolonia domów robotników folwarcznych stanowiła zachodnią część założenia i zorganizowana była po obu stronach drogi prowadzącej w kierunku zajazdu. Zachowane zostały dwa przebudowane czworaki z końca XIX w., murowane, jednokondygnacyjne, nakryte wysokimi dachami dwuspadowymi, otynkowane.


Źródło: Stanisław Małyszko, Łucja Gajda „Majątki wielkopolskie”, Tom II Powiat Pleszewski, Muzeum Narodowe Rolnictwa i Przemysłu Rolno-Spożywczego w Szreniawie, 1997.

2.2.3. Zabytki architektury sakralnej i miejsca kultu religijnego


Na terenie miejscowości znajduje się:

- Kościół p.w. Rozesłania Apostołów z 1789 roku, barokowy, ufundowany przez sędziego ziemskiego Andrzeja Bogdańskiego. Kościół ma nawę na planie wydłużonego ośmioboku, kryty dachem kopulastym, z hełmem z początku XIX wieku i prostokątne dobudówki mieszczące prezbiterium i wejście. W szczycie od strony zachodniej umieszczono datę ostatniego remontu 1986. W wyposażeniu zachowały się m.in. 3 ołtarze klasycystyczne oraz ławka z ornamentem rokokowym i datą 1794.

Zdjęcie 2. Kościół p.w. Rozesłania Apostołów w Brzeziu.



Źródło: Urząd Miasta i Gminy w Pleszewie.



Plan Odnowy Miejscowości Brzezie

- Murowana dzwonnica klasycystyczna z 1793 roku.


Zdjęcie 3. Murowana dzwonnica w Brzeziu.



Źródło: Urząd Miasta i Gminy w Pleszewie.

- Cmentarz – na którym znajduje się wspólna mogiła fundatorów i patronów kościoła w Brzeziu.
- Plebania – budynek z 2 połowy XIX wieku, kryta dachem naczółkowym.
- We wschodniej części wsi i ulicy w kierunku Turska, znajduje się murowana i otynkowana kapliczka słupowa z 1978 roku z reprodukcją obrazu Matki Boskiej Nieustającej Pomocy.
- Przy drodze w kierunku Pleszówki, w malowniczo ukształtowanym i zalesionym terenie znajduje się figura Matki Boskiej z Dzieciątkiem. Ustawiona jest na wysokim architektonicznym postumencie z piaskowca, który poprzedzony jest od strony drogi schodami. Figura pochodzi zapewne z końca XIX wieku, podobnie jak metalowe, ażurowe ogrodzenie.
- Przy drodze w kierunku Kalisza od ok. 1955 roku stoi na murowanej kolumnie tokańskiej figura Serca Jezusa z okresu międzywojennego. Wcześniej stała przy starej drodze kaliskiej biegnącej przy barokowym kościele.

Źródło: Paweł Anders, Andrzej Gulczyński, Jacek Jackowski, „Powiat pleszewski”, Wydawnictwo WBP, Poznań 1999.



2.2.4. Obiekty kulturalne użyteczności publicznej

W miejscowości funkcjonuje sala wiejska. Służy ona jako miejsce zebrań mieszkańców wsi i sołectwa, miejsce organizacji przedsięwzięć kulturalnych i okolicznościowych. Stan techniczny budynku jest bardzo dobry.

Zdjęcie 4. Sala wiejska w Brzeziu.




Źródło: Urząd Miasta i Gminy w Pleszewie.

2.3. Zasoby infrastrukturalne

2.4.1. Sieć komunikacyjna

Brzezie usytuowane jest na szlaku komunikacyjnym o znaczeniu krajowym (zarządzanym przez Generalną Dyрекcję Dróg Krajowych i Autostrad w Poznaniu) – droga nr 12. Ponadto przez miejscowość przebiegają drogi powiatowe, administrowane przez Zarząd Dróg Powiatowych w Pleszewie oraz drogi gminne, zarządzane przez Miasto i Gminę w Pleszewie. W granicach administracyjnych Brzezia znajduje się droga gminna nr:

- 639033P – przebiegająca od drogi powiatowej nr 4343P przez Chorzew, Brzezie do drogi krajowej nr 12,
- 639034P – przebiegająca od drogi krajowej nr 12 przez wieś i ulicą Kościelną do drogi krajowej nr 12,



Plan Odnowy Miejscowości Brzezie

- 639039P – przebiegająca od drogi krajowej nr 12 przez Zieloną Łąkę, Brzezie do drogi krajowej nr 12,
- 639066P – przebiegająca od drogi gminnej nr 639039P przez Brzezie, Chorzew do drogi gminnej nr 639033P,
- 639067P – przebiegająca od drogi krajowej nr 12 przez wieś do drogi powiatowej nr 4337P,
- 639068P – przebiegająca od drogi powiatowej nr 4342P przez wieś do drogi krajowej nr 12.

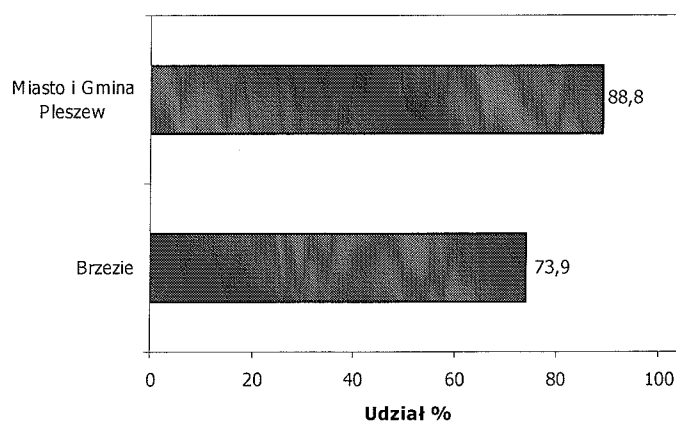
Ponadto na terenie miejscowości znajdują się następujące ulice: Osiedlowa, Witosa i Leśna.

W granicach miejscowości znajduje się droga powiatowa nr 4337P przebiegająca od drogi nr 4315P przez Grodzisko, Zawidowice do Brzezia oraz droga powiatowa nr 4342P relacji droga krajowa nr 12 – Janków.

2.4.2. Gospodarka wodna


Do miejscowości woda do celów komunalnych dostarczana jest z ujęcia podziemnego Lenartowice o wydajności rocznej 1272 tys. m³ oraz z ujęcia podziemnego Tursko B o wydajności rocznej 1752 tys. m³. Wody powierzchniowe pobierane są tylko do nawodnień w rolnictwie i leśnictwie.

Wykres 6. Stopień zwodociągowania miejscowości na tle gminy.



Źródło: Opracowanie własne na podstawie danych z PK Sp. z o.o. oraz GUS.

Z wodociągu korzysta ok. 492 mieszkańców wsi (tj. 73,9% wszystkich mieszkańców miejscowości). Dla porównania stopień zwodociągowania gminy Pleszew wynosi 88,8%.



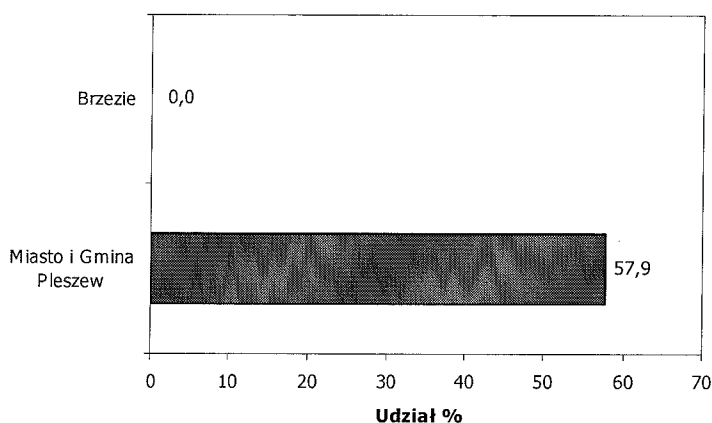
Plan Odnowy Miejscowości Brzezino

Wartość zwodociągowania obliczono na podstawie danych Banku Danych Regionalnych Głównego Urzędu Statystycznego oraz Przedsiębiorstwa Komunalnego Sp. z o.o.

2.4.3. Gospodarka ściekowa

Miejscowość nie posiada kanalizacji sanitarnej, w związku z czym stopień skanalizowania wsi wynosi 0,0%, podczas gdy stopień skanalizowania gminy kształtuje się na poziomie 57,9%.

Wykres 7. Stopień skanalizowania miejscowości na tle gminy.



Źródło: Opracowanie własne na podstawie danych z PK Sp. z o.o. oraz GUS.

2.4.4. Gospodarka odpadami


W miejscowości Brzezino nie ma składowiska odpadów. Na terenie miejscowości prowadzona jest selektywna zbiórka odpadów.

2.4.5. Sieć gazowa

Miejscowość Brzezino nie jest objęta siecią gazową.

2.4.6. Telekomunikacja

Tradycyjna sieć telekomunikacyjna na terenie miejscowości jest obsługiwana przez TP S.A. Gospodarstwa domowe mają możliwość stałego podłączenia do sieci Internet poprzez łącza w/w operatora. Połączenia z siecią Internet realizowane są za pomocą łącz radiowych.



2.4. Zasoby rekreacyjne


W miejscowości Brzezie znajduje się boisko do gry w piłkę nożną, siatkówkę i koszykówkę (przy budynku sali wiejskiej), natomiast ze względów technicznych nieczynny jest plac zabaw dla dzieci przy przedszkolu.

Zdjęcie 5. Boisko wiejskie w Brzeziu.



Źródło: Urząd Miasta i Gminy w Pleszewie.


Przez Brzezie przebiega szlak rowerowy wokół Gminy Pleszew o łącznej długości 75,0 km. Wieś znajduje się na 65. kilometrze trasy. Szlak rozpoczyna się w południowej części miejscowości, a kończy w północnej części wsi. Ponadto w Brzeziu znajduje się szlak czerwony klubu 4H ERA.



3. cena mocnych i słabych stron miejscowości, w której będzie realizowana operacja

Mocne strony	Słabe strony
<ol style="list-style-type: none"> 1. Lokalizacja na drodze 2. Wysokie zwodociągowanie miejscowości 3. Zasoby kulturowe 4. Niższa od średniej w gminie liczba osób korzystająca z pomocy społecznej 5. Sala wiejska 6. Dostęp do przedszkola 7. Dostęp do boisk sportowych 8. Przepływająca rzeka 	<ol style="list-style-type: none"> 1. Brak kanalizacji sanitarnej i przydomowych oczyszczalni ścieków 2. Niewielka liczba organizacji pozarządowych 3. Brak sieci gazowej 4. Zły stan techniczny części dróg 5. Niedostateczna jakość infrastruktury rekreacyjnej dla dzieci

Szanse	Zagrożenia
<ol style="list-style-type: none"> 1. Rozwój infrastruktury technicznej gminy 2. Rozwój gminy w aspekcie współpracy międzynarodowej 3. Możliwość pozyskania środków finansowych Unii Europejskiej 	<ol style="list-style-type: none"> 1. Zmniejszenie liczby mieszkańców 2. Ograniczone możliwości finansowe budżetu Miasta i Gminy Pleszew 3. Brak zaangażowana społeczności lokalnej w rozwój miejscowości



4. Opis planowanych zadań inwestycyjnych i przedsięwzięć aktywizujących społeczność lokalną w okresie co najmniej 7 lat od dnia przyjęcia planu odnowy miejscowości, w kolejności wynikającej z przyjętych priorytetów rozwoju miejscowości, z podaniem szacunkowych kosztów ich realizacji

4.1. *Priorytety rozwoju miejscowości Brzezino*

Proponowane kierunki rozwoju miejscowości Brzezino:

- Rozwój i modernizacja infrastruktury społecznej,
- Stworzenie mieszkańcom korzystnych warunków życia i rozwoju.
- Wspieranie działalności organizacji pozarządowych na terenie miejscowości.
- Rozwój infrastruktury komunalnej (drogi, chodniki, sieć kanalizacyjna).
- Promocja zasobów kulturalnych miejscowości.
- Promocja zasobów przyrodniczych miejscowości – dostosowanie i rozpowszechnienie miejsc atrakcyjnych turystycznie poprzez budowę ścieżek rowerowych, szlaków pieszych oraz zagospodarowanie pobliskich terenów.

4.2. *Planowane działania inwestycyjne i przedsięwzięcia aktywizujące społeczność lokalną w latach 2010-2020*

W ramach Planu Odnowy Miejscowości Brzezino zakłada się realizację następujących zadań inwestycyjnych i przedsięwzięć aktywizujących społeczność lokalną, których szczegółowy harmonogram został przedstawiony poniżej:

L.p.	Nazwa zadania	2010	2011	2012	2013	2014	2015	2016	2017	2018	2019	2020
1	Urządzenie placu zabaw											
2	Cykliczne przedsięwzięcia kulturalne											
3	Cykliczne przedsięwzięcia sportowo-rekreacyjne											
4	Edukacja i integracja mieszkańców											
5	Modernizacja ulicy Kościelnej											
6	Budowa przydomowych oczyszczalni ścieków											
7	Budowa ulicy Zachodniej											
8	Wykonanie oświetlenia wsi											




Plan Odnowy Miejscowości Brzezie

- Urządzenie placu zabaw

Numer projektu	01-Brzezie/POM
Nazwa projektu	Urządzenie placu zabaw* * - projekt będzie realizowany będzie wspólnie z miejscowością Bógwidze, Bronów, Dobra Nadzieja, Piekarzew, Suchorzew, Taczanów Drugi i Zawidowice pod nazwą „Urządzenie placów zabaw oraz budowa boiska sportowego na terenie gminy Pleszew”.
Wnioskodawca	Gmina Pleszew
Cel projektu	Poprawa jakości życia na obszarach wiejskich poprzez zaspokojenie potrzeb społecznych i kulturalnych mieszkańców wsi oraz promowanie obszarów wiejskich. Rozwój tożsamości społeczności wiejskiej, zachowanie dziedzictwa kulturowego i specyfiki obszarów wiejskich, wzrost atrakcyjności turystycznej i inwestycyjnej obszarów wiejskich.
Przeznaczenie	Społeczność lokalna
Harmonogram realizacji	2010
Wartość projektu	50.000 PLN
Źródło finansowania	<ul style="list-style-type: none">• środki budżetu Miasta i Gminy Pleszew,• środki Unii Europejskiej – Europejski Fundusz Rolny na rzecz Rozwoju Obszarów Wiejskich (EFRROW).

- Cykliczne przedsięwzięcia kulturalne

Numer projektu	02-Brzezie/POM
Nazwa projektu	Cykliczne przedsięwzięcia kulturalne
Wnioskodawca	Organizacje pozarządowe, Rada Sołecka, OSP, Kółko Rolnicze
Cel projektu	Zaspokojenie potrzeb społecznych i kulturalnych mieszkańców wsi, rozwijanie działalności istniejących organizacji pozarządowych. Zachowanie dziedzictwa kulturowego i specyfiki obszarów wiejskich.
Przeznaczenie	Społeczność lokalna
Harmonogram realizacji	2010-2020
Wartość projektu	Średnia wartość jednego projektu: ok. 1.000 PLN. Planuje się, że w ciągu roku odbędzie się 10 projektów. Łączna wartość projektów: 110.000 PLN.
Źródło finansowania	<ul style="list-style-type: none">• środki własne,• środki budżetu Miasta i Gminy Pleszew,• środki Unii Europejskiej,• środki sponsorów,



Plan Odnowy Miejscowości Brzezie


	<ul style="list-style-type: none">• środki zewnętrznych instytucji finansujących.
--	---

- Cykliczne przedsięwzięcia sportowo-rekreacyjne

Numer projektu	03-Brzezie/POM
Nazwa projektu	Cykliczne przedsięwzięcia sportowo-rekreacyjne
Wnioskodawca	Organizacje pozarządowe, Rada Sołecka, OSP, Kółko Rolnicze
Cel projektu	Propagowanie zdrowego stylu życia wśród dzieci i młodzieży. Zaspokojenie potrzeb mieszkańców miejscowości, rozwijanie działalności istniejących organizacji pozarządowych.
Przeznaczenie	Społeczność lokalna
Harmonogram realizacji	2010-2020
Wartość projektu	Średnia wartość jednego projektu: ok. 500 PLN. Planuje się, że w ciągu roku odbędzie się 5 projektów. Łączna wartość projektów: 27.500 PLN.
Źródło finansowania	<ul style="list-style-type: none">• środki własne,• środki budżetu Miasta i Gminy Pleszew,• środki Unii Europejskiej,• środki sponsorów,• środki zewnętrznych instytucji finansujących.

- Edukacja i integracja mieszkańców

Numer projektu	04-Brzezie/POM
Nazwa projektu	Edukacja i integracja mieszkańców
Wnioskodawca	Organizacje pozarządowe, Rada Sołecka, OSP, Kółko Rolnicze, Urząd Miasta i Gminy Pleszew
Cel projektu	Podniesienie kompetencji i wykształcenia mieszkańców.
Przeznaczenie	Społeczność lokalna
Harmonogram realizacji	2010-2020
Wartość projektu	Średnia wartość jednego projektu: ok. 500 PLN Planuje się, że w ciągu roku odbędzie się 5 projektów. Łączna wartość projektów: 27.500 PLN.
Źródło finansowania	<ul style="list-style-type: none">• środki własne,• środki budżetu Miasta i Gminy Pleszew,• środki Unii Europejskiej,• środki sponsorów,



Plan Odnowy Miejscowości Brzezino


	<ul style="list-style-type: none">• środki zewnętrznych instytucji finansujących.
--	---

- Modernizacja ulicy Kościelnej

Numer projektu	05-Brzezino/POM
Nazwa projektu	Modernizacja ulicy Kościelnej
Wnioskodawca	Gmina Pleszew
Cel projektu	Poprawa infrastruktury technicznej wsi. Zaspokojenie potrzeb mieszkańców miejscowości.
Przeznaczenie	Społeczność lokalna
Harmonogram realizacji	2010-2011
Wartość projektu	300.000 PLN
Źródło finansowania	<ul style="list-style-type: none">• środki własne,• środki budżetu Miasta i Gminy Pleszew,• środki Unii Europejskiej,• środki zewnętrznych instytucji finansujących.

- Budowa przydomowych oczyszczalni ścieków

Numer projektu	06-Brzezino/POM
Nazwa projektu	Budowa przydomowych oczyszczalni ścieków
Wnioskodawca	Mieszkańcy
Cel projektu	Ochrona środowiska. Wzrost jakości życia i pracy na terenach wiejskich.
Przeznaczenie	Społeczność lokalna
Harmonogram realizacji	2010-2015
Wartość projektu	Średnia wartość jednego projektu: ok. 6000 PLN Planuje się, że w ciągu roku odbędzie się 1 projekt. Łączna wartość projektów: 36.000 PLN
Źródło finansowania	<ul style="list-style-type: none">• środki własne,• środki UE,• środki budżetu Miasta i Gminy Pleszew.




Plan Odnowy Miejscowości Brzezie

- Budowa ulicy Zachodniej

Numer projektu	07-Brzezie/POM
Nazwa projektu	Budowa ulicy Zachodniej
Wnioskodawca	Gmina Pleszew
Cel projektu	Poprawa infrastruktury technicznej wsi. Zaspokojenie potrzeb mieszkańców miejscowości.
Przeznaczenie	Spółeczność lokalna
Harmonogram realizacji	2012
Wartość projektu	250.000 PLN
Źródło finansowania	<ul style="list-style-type: none">• środki własne,• środki budżetu Miasta i Gminy Pleszew,• środki Unii Europejskiej,• środki sponsorów,• środki zewnętrznych instytucji finansujących.

- Wykonanie oświetlenia wsi

Numer projektu	08-Brzezie/POM
Nazwa projektu	Wykonanie oświetlenia wsi
Wnioskodawca	Mieszkańcy
Cel projektu	Poprawa infrastruktury technicznej, społecznej wsi. Zaspokojenie podstawowych potrzeb mieszkańców miejscowości.
Przeznaczenie	Spółeczność lokalna
Harmonogram realizacji	2010
Wartość projektu	100.000 PLN
Źródło finansowania	<ul style="list-style-type: none">• środki własne,• środki budżetu Miasta i Gminy Pleszew.



4.3. Przedsięwzięcie priorytetowe

Przedsięwzięciem priorytetowym dla odnowy miejscowości jest zadanie pn. „Urządzenie placu zabaw”. Celem projektu jest poprawa jakości życia na obszarach wiejskich poprzez zaspokojenie potrzeb społecznych i kulturalnych mieszkańców wsi oraz promowanie obszarów wiejskich. Projekt wpłynie także pozytywnie na rozwój tożsamości społeczności wiejskiej oraz specyfiki obszarów wiejskich.

W ramach projektu przewiduje się wykonanie robót ziemnych oraz montaż następujących urządzeń:

- zestaw zabawowy,
- huśtawka wahadłowa podwójna 3-6,
- huśtawka wahadłowa podwójna 7-12,
- huśtawka ważka duża,
- huśtawka ważka mała,
- karuzela 6-osobowa z siedziskami,
- kiwak Konik,
- ławka żeliwna z oparciem,
- kosz na śmieci.


Ponadto plac zabaw zostanie wyposażony w regulamin.

Rysunek 1. Wizualizacja placu zabaw w miejscowości.



Źródło: Urząd Miasta i Gminy w Pleszewie.

Szacunkowa wartość projektu: 50.000 PLN, okres realizacji: 2010.



5. Opis i charakterystyka obszarów, o których mowa w §4 ust. 1 pkt 5 tj. opis obszarów o szczególnym znaczeniu dla zaspokojenia potrzeb mieszkańców, sprzyjających nawiązywaniu kontaktów społecznych

Na terenie miejscowości Brzezina miejscem o szczególnym znaczeniu dla zaspokojenia potrzeb mieszkańców, sprzyjających nawiązywaniu kontaktów społecznych jest:

- Kościół p.w. Rozesłania Apostołów z 1789 roku, barokowy, ufundowany przez sędziego ziemskiego Andrzeja Bogdańskiego. Kościół ma nawę na planie wydłużonego ośmioboku, kryty dachem kopulastym, z hełmem z początku XIX wieku i prostokątne dobudówki mieszczące prezbiterium i wejście. W szczycie od strony zachodniej umieszczono datę ostatniego remontu 1986. W wyposażeniu zachowały się m.in. 3 ołtarze klasycystyczne oraz ławka z ornamentem rokokowym i datą 1794.
- murowana i otynkowana kapliczka słupowa z 1978 roku z reprodukcją obrazu Matki Boskiej Nieustającej Pomocy, zlokalizowana we wschodniej części wsi.
- figura Matki Boskiej z Dzieciątkiem., znajdująca się przy drodze w kierunku Pleszówki, w malowniczo ukształtowanym i zalesionym terenie znajduje się Ustawiona jest na wysokim architektonicznym postumencie z piaskowca, który poprzedzony jest od strony drogi schodami. Figura pochodzi zapewne z końca XIX wieku, podobnie jak metalowe, ażurowe ogrodzenie.
- figura Serca Jezusa z okresu międzywojennego. Zlokalizowana przy drodze w kierunku Kalisza.
- sala wiejska, służy ona jako miejsce zebrań mieszkańców wsi i sołectwa, miejsce organizacji przedsięwzięć kulturalnych i okolicznościowych. Stan techniczny budynku jest bardzo dobry. Obiekt ze względu na położenie oraz cechy funkcjonalno-przestrzenne pełni rolę głównego miejsca spotkań mieszkańców.
- boisko do gry w piłkę nożną, siatkówkę i piłkę koszykową. Pełni rolę miejsca o szczególnym znaczeniu społecznym, w szczególności dla dzieci i młodzieży.

PRZEWODNICZĄCY
Rady Miejskiej w Pleszewie

mgr Mieczysław Kottuniewski

Uzasadnienie

do uchwały Nr XXXVII/346/2010 Rady Miejskiej z dnia 24 czerwca 2010 r.

W dniu 1 kwietnia 2010 roku weszło w życie Rozporządzenie Ministra Rolnictwa i Rozwoju Wsi zmieniające rozporządzenie w sprawie szczegółowych warunków i trybu przyznawania pomocy finansowej w ramach działania „Odnowa i rozwój wsi” objętego Programem Rozwoju Obszarów Wiejskich na lata 2007-2013. Z związku z powyższym, w celu możliwości ubiegania się o środki finansowe Unii Europejskiej, konieczne jest dokonanie aktualizacji Planu Odnowy Miejscowości o zapisy znowelizowanego rozporządzenia tj. o opis i charakterystykę obszarów o szczególnym znaczeniu dla zaspokajania potrzeb mieszkańców, sprzyjających nawiązywaniu kontaktów społecznych.

BURMISTRZ

mgr inż. Marian Adamek

