


PLAN ROZWOJU LOKALNEGO MIASTA I GMINY PLESZEW 2004 - 2006



ZPORR

Zintegrowany Program
Operacyjny
Rozwoju Regionalnego

MAJ, 2004r.

SPIS TREŚCI:

WSTĘP

I. OBSZAR I CZAS PLANU ROZWOJU LOKALNEGO MIASTA I GMINY PLESZEW

II. AKTUALNA SYTUACJA SPOŁECZNO – GOSPODARCZA MIASTA I GMINY PLESZEW

1. *Położenie i powierzchnia*
2. *Demografia*
3. *Środowisko przyrodnicze*
 - 3.1. Rzeźba terenu, klimat
 - 3.2. Wody podziemne i powierzchniowe
 - 3.3. Gleby
 - 3.4. Zestawienie wielkości zasobów i walorów przyrodniczych
4. *Turystyka, sport, kultura*
5. *Zagospodarowanie przestrzenne*
 - 5.1. Ochrona środowiska naturalnego
 - 5.2. Infrastruktura techniczna
 - 5.3. Mieszkalnictwo
 - 5.4. Własność nieruchomości
 - 5.5. Obiekty dziedzictwa kulturowego
 - 5.6. Identyfikacja problemów
6. *Charakterystyka sfery gospodarczej*
 - 6.1. Podmioty gospodarcze
 - 6.2. Rynek pracy
 - 6.3. Identyfikacja problemów
7. *Charakterystyka sfery społecznej*
 - 7.1. Bezrobocie
 - 7.2. Bezpieczeństwo publiczne
 - 7.3. Pomoc społeczna i ochrona zdrowia
 - 7.4. Przeciwdziałanie patologiom społecznym
 - 7.5. Rozwój społeczeństwa informacyjnego
 - 7.6. Oświata
 - 7.7. Identyfikacja problemów
8. *Współpraca z zagranicą*

III. ZADANIA PLANU ROZWOJU LOKALNEGO MAJĄCE NA CELU POPRAWĘ SYTUACJI SPOŁECZNO – GOSPODARCZEJ PLESZEWA

1. *Analiza SWOT*
 - 1.1. Mocne i słabe strony Miasta i Gminy Pleszew
 - 1.2. Szanse rozwoju Pleszewa
 - 1.3. Zagrożenia rozwoju Pleszewa
2. *Zadania do realizacji*
3. *Rozwój obszarów wiejskich*
4. *Rozwój systemu komunikacji i infrastruktury*
5. *Poprawa stanu środowiska naturalnego*
6. *Poprawa stanu środowiska kulturowego*
7. *Rozwój zasobów ludzkich i jakości ich życia*
8. *Hierarchia zadań przyjętych do realizacji*

IV. REALIZACJA ZADAŃ I PROJEKTÓW

1. *Planowane projekty i zadania inwestycyjne w latach 2004 – 2006*
2. *Projekty i zadania inwestycyjne długoterminowe*

V. POWIĄZANIE PROJEKTÓW Z DZIAŁANAMI REALIZOWANYMI NA TERENIE MIASTA I GMINY PLESZEW

1. *Kompatybilność celów Planu Rozwoju Lokalnego z celami strategicznymi dokumentów rozwoju Miasta i Gminy Pleszew ..*
2. *Zadania finansowane ze środków własnych oraz zewnętrznych, w tym przedakcesyjnych*
3. *Zadania planowane do realizacji z udziałem środków akcesyjnych innych niż z ZPORR*

VI. OCZEKIWANE WSKAŹNIKI OSIĄGNIĘĆ PLANU ROZWOJU LOKALNEGO MIASTA I GMINY PLESZEW

VII. PLAN FINANSOWY NA LATA 2004 – 2006

VIII. SYSTEM WDRAŻANIA PLANU ROZWOJU LOKALNEGO

1. *Instytucja Zarządzająca Planem Rozwoju Lokalnego*
2. *Instytucja wdrażająca Plan Rozwoju Lokalnego*

IX. MONITOROWANIE, OCENA I KOMUNIKACJA SPOŁECZNA

1. *System monitorowania Planu Rozwoju Lokalnego*
2. *Sposoby oceny Planu Rozwoju Lokalnego*
3. *Sposoby inicjowania współpracy pomiędzy sektorem publicznym, prywatnym i organizacjami pozarządowymi*
4. *Public Relation Planu Rozwoju Lokalnego*

WSTĘP

Plan Rozwoju Lokalnego jest kolejnym, po Strategii Rozwoju i Wieloletnim Planie Inwestycyjnym, kompleksowym dokumentem wymaganym w przypadku ubiegania się o środki strukturalne. Obowiązek posiadania tegoż dokumentu nakłada Zintegrowany Program Operacyjny Rozwoju Regionalnego 2004 – 2006. Cezura czasowa Planu obejmuje lata 2004 – 2006. Wskazuje jednak na planowane działania w latach 2007 – 2013 (to kolejny okres programowania Unii Europejskiej).

Podstawą w pracach nad dokumentem były, przede wszystkim, Strategia Rozwoju Miasta i Gminy Pleszew 2001 – 2015, Wieloletni Plan Inwestycyjny oraz Studium Uwarunkowań i Kierunków Zagospodarowania Przestrzennego Miasta Pleszewa, jak również i Gminy Pleszew.

Decyzję o przystąpieniu do opracowania Planu Rozwoju Lokalnego podjęli jednogłośnie radni na Sesji Rady Miejskiej w dniu 16 kwietnia 2004r. Do pracy nad PRL wyznaczono radnych pracujących wcześniej nad Wieloletnim Planem Inwestycyjnym Miasta i Gminy Pleszew, członków Międzywydziałowego Zespołu ds. Integracji Europejskiej, jak również partnerów społeczno-gospodarczych. Prace nad Planem Rozwoju Lokalnego zinstytucjonalizowano Zarządzeniem Burmistrza z dnia 19 kwietnia 2004r. powołując Zespół Zadaniowy d.s. Rozwoju Lokalnego. Pełnomocnikiem Burmistrza ds. rozwoju lokalnego został wyznaczony Zastępca Burmistrza. Do pracy nad PRL zaangażowano również pracowników Urzędu Miasta i Gminy, których wiedza i zakres działania był niezbędny przy opracowywaniu dokumentu.

Plan Rozwoju Lokalnego przedstawia sytuację społeczno – ekonomiczną Miasta i Gminy, formułuje cele i opisuje strategie zmierzające do osiągnięcia rozwoju społecznego. Plan szacuje również spodziewane efekty planowanych przedsięwzięć i wpływ na przebieg procesów rozwojowych, a także wskazuje kierunki zaangażowania środków funduszy strukturalnych i środków własnych Miasta i Gminy Pleszew.

Plan Rozwoju Lokalnego został przedstawiony komisjom Rady Miejskiej, jak również samorządowi powiatowemu i wojewódzkiemu. Poprzedzony był szerokimi konsultacjami z partnerami społeczno – gospodarczymi z terenu Miasta i Gminy Pleszew (m. in. Pleszewską Izbą Gospodarczą, Pleszewskim Zrzeszeniem Handlu i Usług, Cechem Rzemiosł Różnych Małej i Średniej Przedsiębiorczości, organizacjami, stowarzyszeniami, mieszkańcami, itp.).

(z uzasadnienia do projektu Uchwały Rady Miejskiej w sprawie przyjęcia Planu Rozwoju Lokalnego Miasta i Gminy Pleszew)

I. OBSZAR I CZAS REALIZACJI PLANU ROZWOJU LOKALNEGO MIASTA I GMINY PLESZEW

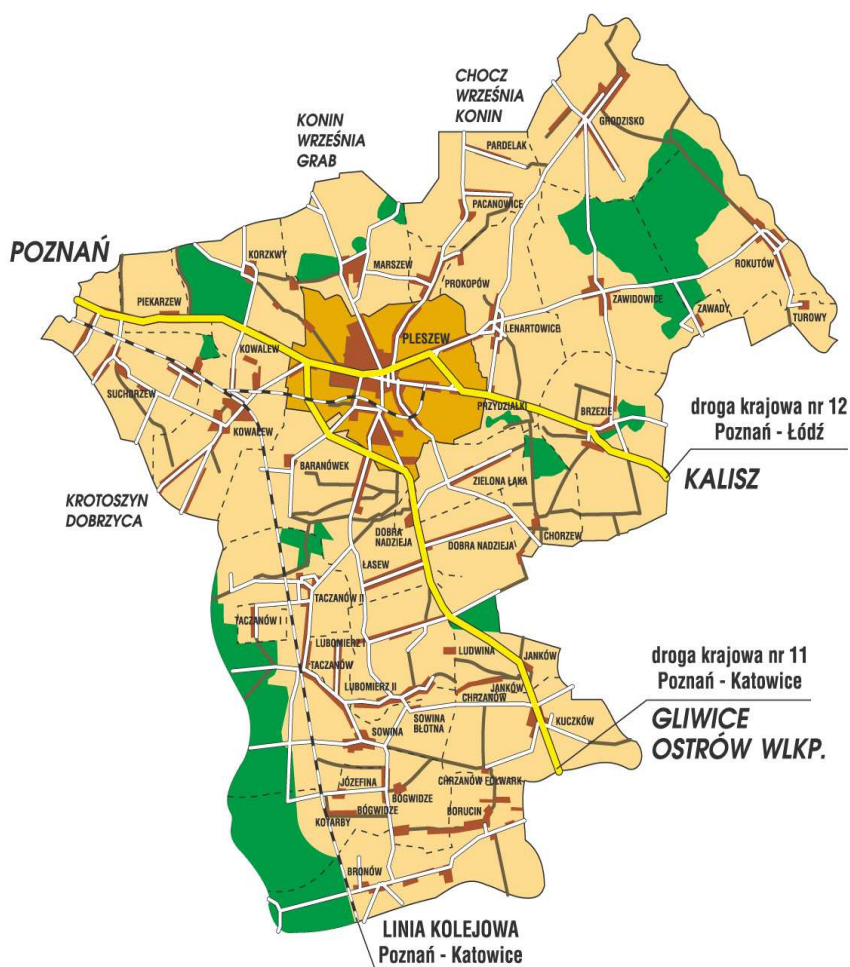
Obszarem realizacji Planu Rozwoju Lokalnego Miasta i Gminy Pleszew jest cały teren leżący w granicach administracyjnych Gminy Pleszew.

Realizację Planu Rozwoju Lokalnego rozłożono na dwa okresy programowania. Pierwszy to lata 2004 – 2006, drugi zaczynający się po roku 2007.

II. AKTUALNA SYTUACJA SPOŁECZNO – GOSPODARCZA MIASTA I GMINY PLESZEW

1. Położenie i powierzchnia

Miasto i Gmina Pleszew położone są w centralnej Polsce, w południowej części Wielkopolski na rozległej Wysoczyźnie Kaliskiej. Odległość od stolicy województwa – Poznania wynosi ok. 100 km, a od Kalisza – 30 km.



Pleszew jest miastem o wielowiekowej tradycji, za datę lokacji Miasta przyjmuje się rok 1283. Korzystne położenie przy drodze łączącej Kalisz z Poznaniem sprzyjało rozwojowi Pleszewa, czyniąc z niego na kilka wieków liczący się ośrodek lokalnego handlu i rzemiosła. Tradycje rzemieślnicze są obecne także w życiu współczesnym Miasta.

Od początku swego istnienia aż po wiek XIX, Pleszew był miastem prywatnym, własnością rodów szlacheckich. Do roku 1806 należał on do powiatu kaliskiego, w latach 1807 – 1815 – do powiatu odolanowskiego. Po kongresie wiedeńskim znalazł się w Wielkim Księstwie Poznańskim. Od roku 1817 Pleszew był siedzibą powiatu, który w roku 1932 zlikwidowano. Ponownie powiat pleszewski reaktywowano w 1956 roku, który istniał do 1975r. W roku 1990 powołano do życia samorządy gminne. A w roku 1999 Pleszew ponownie stał się stolicą powiatu.

Miasto i Gmina Pleszew zajmują obszar około 180 km², w tym na Miasto przypada 13 km². W zakresie realizacji zadań administracji samorządowej Gmina podzielona jest na 28 sołectw. Do największych siedzib jednostek pomocniczych, pod względem liczby mieszkańców, należą: Kowalew, Taczanów Drugi, Lenartowice, Brzezcie, Grodzisko i Marszew. Sołectwa zamieszkuje ponad 11 tysięcy Pleszewian.

Miasto Pleszew podzielone jest na 9 osiedli. Jest głównym ośrodkiem administracyjnym i siedzibą powiatu pleszewskiego. Liczy blisko 19 tysięcy mieszkańców.

W Pleszewie, jako w centrum życia społeczno – gospodarczego i kulturalnego, funkcjonują wszelkie instytucje ponadgminne takie jak: Sąd Rejonowy, Urząd Skarbowy, Powiatowy Urząd Pracy, Komenda Powiatowa Policji, Prokuratura Rejonowa, Komenda Powiatowa Państwowej Straży Pożarnej, ZUS, KRUS, banki (ich filie, oddziały, delegatury itp.) PKO BP, Bank Spółdzielczy, Bank Zachodni WBK S.A., Millenium S.A., jak również firmy ubezpieczeniowe: PZU S.A., PZU Życie S.A., Warta, Compensa, Uniqua.

2. Demografia

Pleszewianie to w większości zasiedzieli tu od pokoleń Wielkopolanie, których cechuje właściwe mieszkańcom tych stron: pracowitość, gospodarność, rzetelność, przywiązanie do tradycji, oszczędność. Wartości te pozwoliły zachować odrębność narodową w czasie zaborów i przywrócić Wielkopolską Rzeczypospolitą.

Mieszkańcy Miasta i Gminy Pleszew stanowią znaczną, bo liczącą 29.927 osób społeczność, w tym Miasto – 18.147 – według danych ewidencji ludności na dzień 31.12.2003r. Szczegółowe dane prezentują poniższe tabele.

Tabela 1: Struktura ludności według płci i wieku

Wiek	0 – 6		7 - 15		16 - 19		20 – 65		pow. 65		Razem		
	M	K	M	K	M	K	M	K	M	K	M	K	M+K
PLESZEW	609	542	1063	1009	547	581	5695	6025	801	1275	8715	9432	18147
GMINA	480	455	835	688	459	432	3670	3572	470	719	5914	5866	11780
Razem	1089	997	1898	1697	1006	1013	9365	9597	1271	1994	14629	15298	29927

Tabela 2: Ruch naturalny ludności

	Urodzenia	Zgony	Napływ ludności	Odływ ludności
PLESZEW GMINA	318	273	212	201

Źródło: Wydział Spraw Obywatelskich UMiG Pleszew

3. Środowisko przyrodnicze

3.1. Rzeźba terenu, klimat

Miasto usytuowane jest na płaskim wzniesieniu nad rzeką Ner, która kilkanaście kilometrów na wschód od Pleszewa wpada do Proсны. W Gminie nie ma większych obszarów leśnych – tereny leśne w gminie obejmują ok. 2.465 ha.

Cały obszar należy zaliczyć pod względem morfologicznym do terenów słabo urozmaiconych. Ukształtowanie terenu, rzeźba, gleby, wody oraz krajobraz gminy są pochodzenia polodowcowego. Teren ten znajduje się na obszarze dawnego zlodowacenia środkowopolskiego. Jego powierzchnię stanowi zespół równin z niewielkimi nachyleniami, które dodatkowo poprzecinane są szerokimi dolinami rzek Proсны i Neru.

Wysokość na terenie Gminy Pleszew mające odzwierciedlenie w wartościach rzędnych bezwzględnych wynoszą: najniższy położony punkt to: 85 m npm (dolina rzeki Proсны), a najwyższy położony punkt to: 155 m npm (rejon Kowalewa). Różnica między najniższym i najwyższym położonymi punktami wysokościowymi na terenie gminy wynosi 70 m.

Na terenie Gminy Pleszew występują udokumentowane małe ilości złoża gazu ziemnego, kruszywa naturalnego oraz ilastych surowców ceramiki budowlanej. Eksploatacja kruszywa i surowców ilastych ceramiki budowlanej prowadzona jest w największym stopniu. Eksploratorem złóż gazu jest Polskie Górnictwo Naftowe i Gazownictwo S.A. Oddział w Zielonej Górze. Na obszarze Gminy stwierdzono również występowanie pokładów torfu w postaci dwóch płatów, dolina rzeki Ner. Torfowiska mają łączną powierzchnię 40 ha i nie są obecnie eksploatowane.

Na terenie Gminy Pleszew do działalności przeobrażających teren należą przede wszystkim kopalnie odkrywkowe surowców naturalnych oraz w mniejszym stopniu intensywne użytkowanie rolnicze. Łatwiejsza do realizacji jest rekultywacja terenów użytkowanych rolniczo, najczęściej stosowaną i najprostszą metodą jest zalesianie słabych gruntów. Eksploatacja kruszywa naturalnego oraz surowców ilastych ceramiki budowlanej powoduje znaczne zmiany w powierzchniowej warstwie skorupy ziemskiej, m.in. w postaci dużych obszarów wyłączonych z użytkowania, hałd oraz wyrobisk.

Pleszew znajduje się w obrębie regionu, który należy do typu klimatów – Kraina Wielkich Dolin – ściślej jest on w obrębie Krainy Gnieźnieńsko – Kaliskiej, charakteryzującej się stosunkowo korzystnymi warunkami klimatycznymi. Gleby i klimat sprzyjają produkcji rolnej i hodowli. Zdecydowana większość Gminy leży w obrębie Wysoczyzny Kaliskiej, a spadki terenu wynoszą średnio 1 – 3%.

3.2. Wody podziemne i powierzchniowe

Okolice Pleszewa pozbawiona jest większych zbiorników wodnych. Zbiorniki naturalne nie występują, istnieje jedynie kilka sztucznych zbiorników retencyjnych, zasilanych głównie wodami powierzchniowymi. Najbliższy sztuczny zalew rekreacyjny znajduje się w Gołuchowie.

Tabela 3: Wykaz zbiorników retencyjnych na terenie Gminy Pleszew

Zbiornik – lokalizacja	Nazwa rzeki	km	Powierzchnia zlewni
Zbiornik suchy – Suchorzew nr 1	Ner	11 + 448	5,59 ha
Zbiornik suchy – Piekarzew nr 2	Ner	16 + 798	11,67 ha
Włot do rurociągu rzeki Ner (Pleszew ul. Lipowa)	Ner	11 + 800	23,20 ha

Źródło: Starostwo Powiatowe w Pleszewie

Przez Gminę równoleżnikowo przebiegają doliny rzek Ner, Giszki i innych mniejszych, stanowiące korytarze ekologiczne wysokiej aktywności przyrodniczej uchodzące do doliny rzeki Prosny, która z kolei stanowi korytarz ekologiczny o znaczeniu krajowym. Wzdłuż niej biegną struktury hydrogeologiczne wysokiej ochrony. Rzeka Ner swoje źródła posiada na południowy – zachód od miejscowości Piekarzew i uchodzi do Prosny w 39,6 km biegu rzeki. Całkowita długość Neru wynosi 25 km, a powierzchnia zlewni 75,2 km². Rzeka Giszka wypływa około 1 km na wschód od Sowiny Błotnej i uchodzi do Prosny w 44,4 km biegu rzeki. Pod względem zasobności w wody powierzchniowe, Gmina Pleszew zaliczana jest do obszarów o niskiej zasobności.

Kolejnym ważnym elementem przyrodniczym są przebiegające przez Gminę granice głównych zbiorników wód podziemnych piętra czwartorzędowego, trzeciorzędowego i jurajskiego. Sprzyja to zaopatrzeniu Gminy w wodę, ale zobowiązuje jednocześnie do generalnego rozwiązania problemów gospodarki wodno – ściekowej. Poziomy wodonośne na terenie Gminy Pleszew występują na różnych głębokościach.

3.3. Gleby

Warunki glebowe na terenie Miasta są zróżnicowane i zależą od stosunków wodnych, budowy geologicznej i klimatu. Ocenia się je jako średnie. Najlepsze ziemie występują w północnej i zachodniej części Miasta. Na ogólną powierzchnię Miasta użytki rolne stanowią 70%.

Gleby występujące na terenie Gminy charakteryzują się zróżnicowaną przydatnością dla celów rolniczych. Największą powierzchnię zajmują gleby klasy V (3.825 ha), klasy IV a (2.893 ha), klasy III a (2.278 ha), klasy VI (1.539 ha), klasy III b (1.094 ha), klasy IV b (1.031 ha) i klasy II (42 ha). Duży udział bonitacyjnie słabszych gleb zmusza do określonych działań, mających na celu ograniczenie ich dewastacji. Gleby klasy V i VI stanowią 41% gruntów rolnych. Są to gleby o niskiej przydatności rolniczej, dlatego też, zwłaszcza gleby klasy VI, winno stopniowo wycofywać się z produkcji rolnej i przeznaczać na cele przemysłowe,

komunikacyjne, a przede wszystkim pod zalesienia. Gleby klasy IV zajmują 30%, klasy III – 28%, klasy II – 1% powierzchni, a klasy I w ogóle nie istnieją.

Pokrywę glebową Gminy tworzą przede wszystkim gleby bielcowe piaszczyste – około 81% i słabo ilaste oraz gleby płowe na podłożu glin zwałowych – gliniaste –10%, gleby pylaste – 7%, a także w mniejszym stopniu torfowe – 1% i murszowe – 1%.

Na terenie Powiatu Pleszewskiego obserwowane są zmiany degradacyjne gleb, objawiające się m.in. znacznym zakwaszeniem gleb. Wpływa to na zmniejszenie i pogorszenie jakości uzyskiwanych plonów. W celu zminimalizowania szkód i przeciwdziałaniu degradacji należy prowadzić procesy wapnowania gleb, które zmieniają właściwości fizykochemiczne i biologiczne gleb. Zagrożeniem dla gleb jest również ich zanieczyszczenie metalami ciężkimi oraz siarką. Na terenie Gminy obserwowane jest ponadnormatywne stężenie ołowiu w glebie. Jego zawartość określono w II stopniu zanieczyszczenia. Stwierdzono również zanieczyszczenie gleb związkami siarki siarczanowej w każdym z czterech stopni. Głównymi źródłami zanieczyszczenia siarką są emisje przemysłowe oraz spalanie paliw płynnych, w glebach użytkowanych rolniczo siarkę wprowadza się również wraz z nawozami oraz pestycydami. Przyczynami degradacji chemicznej gleb na terenie Gminy są przede wszystkim zanieczyszczenia związane ze spalaniem paliw (osiadanie zanieczyszczeń pyłowych i chemicznych, zanieczyszczenia komunikacyjne, kwaśne deszcze).

Gmina Pleszew jest typowo rolniczo – ogrodnicza. Powierzchnia użytków rolnych zajmuje ok. 13.549 ha, co stanowi ok. 80% powierzchni ogólnej gminy oraz 0,7% ogólnej powierzchni użytków rolnych woj. wielkopolskiego. Składają się na nią: grunty rolne, użytki zielone, sady.

W Gminie istnieje 1.355 gospodarstw. Dominują gospodarstwa indywidualne, średnia ich powierzchnia wynosi około 9 ha. Wiodącym kierunkiem produkcji rolnej jest produkcja zwierzęca, a zwłaszcza hodowla trzody chlewnej, której podporządkowana jest produkcja roślinna.

3.4. Zestawienie wielkości zasobów i walorów przyrodniczych

Istnienie zasobów i walorów przyrodniczych na terenie Miasta i Gminy Pleszew rozpatruje się na kilku płaszczyznach. Występowanie tych samych zasobów uznać można jednocześnie jako czynnik prorozwojowy, jak i ograniczający rozwój.

Tabela 4: Prorozwojowe i ograniczające rozwój zasoby i walory przyrodnicze istniejące na terenie Gminy

Element przyrodniczy	Czynniki prorozwojowe	Czynniki pogarszające możliwości rozwojowe
Położenie – w aktywnym gospodarczo i intelektualnie rejonie kraju	<ul style="list-style-type: none"> poza obszarem ekologicznego zagrożenia rozwój ruchu tranzytowego 	<ul style="list-style-type: none"> wzrost natężenia ruchu – wzrost zanieczyszczenia powietrza
Ukształtowanie terenu – płaska powierzchnia	<ul style="list-style-type: none"> nie stwarza problemów budowlanych 	<ul style="list-style-type: none"> zwiększona erozja

Gleby – średnia i niska jakość bonitacyjna	<ul style="list-style-type: none"> • zastępowanie arealu rolnego nasadzeniami leśnymi lub naturalnymi użytkami (łąki) • wykorzystanie do nasadzeń biopaliw (wierzy energetycznej) • rozwój przemysłu przetwórczego – uprawianych gatunków roślin • kompleksy gleb chronionych (Pleszew) pochodzenia mineralnego 	<ul style="list-style-type: none"> • uprawa gatunków roślin o niewielkich wymaganiach glebowych (zboża) • niższe plony • znaczne zanieczyszczenie gleby siarką • kompleksy gleb chronionych ograniczających rozwój zabudowy
Złoża bogactw naturalnych – gaz, kruszywo naturalne	<ul style="list-style-type: none"> • rozwoju przemysłu przetwórczego gazu – przychody dla gmin z tytułu opłat, zapewnienie zatrudnienia • źródło ekologicznego ogrzewania – gaz, rośliny energetyczne, biomasa, wiatr 	<ul style="list-style-type: none"> • zanieczyszczenia na etapie poszukiwania i eksploatacji złóż gazu – ewentualne skażenia gleby i wód gruntowych, możliwość przerwania łańcucha pokarmowego naruszenie walorów widokowych w rejonie eksploatacji złóż kruszywa naturalnego
Wody podziemne – niewielkie zasoby	<ul style="list-style-type: none"> • położenie części gminy na obszarze głównych zbiorników wód podziemnych wymagających wysokiej ochrony 	<ul style="list-style-type: none"> • niedobory wody wpływające na wielkości plonów • brak możliwości rozwoju niektórych dziedzin gospodarki • niski procent skanalizowania regionu • nieszczelne zbiorniki bezodpływowe (szamba) • niewłaściwe zagospodarowanie obszarów zasobowych wód podziemnych
Wody powierzchniowe – gęsta sieć drobnych cieków wodnych, duże zanieczyszczenie	<ul style="list-style-type: none"> • urozmaicenie estetyki krajobrazu 	<ul style="list-style-type: none"> • zła jakość wód • brak naturalnych zbiorników wodnych • zwiększenie zagrożenia powodziowego w dolinach Proсны i Neru • występowanie tylko niektórych gatunków flory i fauny wodnej • okresowe wylewy rzeki Proсны i rzeki Ner
Powietrze – zanieczyszczone w niewielkim stopniu	<ul style="list-style-type: none"> • pozytywny wpływ na zdrowie i jakość życia mieszkańców (drogi oddechowe) 	<ul style="list-style-type: none"> • zanieczyszczenia komunikacyjne powietrza (przede wszystkim DK nr 11 i DK nr 12) • zanieczyszczenia powietrza w wyniku niskiej emisji
Hałas – komunikacyjny i przemysłowy	<ul style="list-style-type: none"> • rozwój turystyki w rejonach poza skupiskami przemysłu i z dala od głównych ciągów komunikacyjnych 	<ul style="list-style-type: none"> • pogorszenie warunków mieszkania ludności • nadmierne natężenie hałasu w pobliżu zakładów przemysłowych • nadmierne natężenie hałasu wzdłuż głównych ciągów komunikacyjnych
Walory przyrodnicze – położenie poza obszarem ekologicznego zagrożenia	<ul style="list-style-type: none"> • występowanie obszarów chronionych będących zapleczem przyrodniczym • doliny rzeczne stanowiące lokalne ciągi wysokiej aktywności przyrodniczej • korzystne warunki klimatyczne 	<ul style="list-style-type: none"> • niska lesistość gminy
Walory kulturowe – liczne zabytki	<ul style="list-style-type: none"> • rozwój turystyki • popularyzacja regionu 	

Źródło: Wydział Gospodarki Komunalnej UMiG Pleszew

4. Turystyka, sport i kultura

Mieszkańcy Miasta i Gminy Pleszew, aktywnie spędzający czas, mogą korzystać z kompleksu sportowo – rekreacyjnego będącego w dyspozycji pleszewskiego Ośrodka Sportu i Rekreacji. Są to: stadion

miejski z boiskiem do gry w piłkę nożną, siatkową i koszykową oraz korty tenisowe i basen. Zadaniem Ośrodka jest m.in. popularyzacja walorów rekreacji ruchowej, aktywnego wypoczynku i turystyki. Ponadto mieszkańcom służą sale gimnastyczne, zautomatyzowana kręgielnia i kryty basen w miejscowości Prokopów, oddalonej 4 km od Miasta. Ponieważ Gmina nie posiada dużych zbiorników wodnych, Pleszewianie wyjeżdżają do sąsiedniej gminy Gołuchów w powiecie pleszewskim nad sztuczny zalew i pole namiotowe.

Na terenie Miasta i Gminy działają liczne kluby, stowarzyszenia, towarzystwa i organizacje sportowe, do których należą: TKKF „PLATAN”, Klub Jeździecki LEWADA, Ludowe Zespoły Sportowe, Uczniowskie Zespoły Ludowe, Szkolny Związek Sportowy czy Rolbud OSiR.

Ulubionym miejscem spacerów i odpoczynku dla mieszkańców jest kompleks leśny „PLANTY”, Park Miejski oraz okoliczne lasy znajdujące się w południowo – zachodniej oraz północno – wschodniej części Gminy. Parki dworskie znajdują się w takich miejscowościach jak: Borucin, Korzkwy, Chorzew, Janków, Bronów, Marszew, Rokutów – Turowy, Lenartowice, Bógwidze, Brzezcie, Kuczków, Pacanowice oraz Suchorzew. W oddalonym od Pleszewa o około 7 km Taczanowie znajduje się „Wigwam”, miejsce organizacji imprez plenerowych i spotkań towarzyskich.

Przez Miasto i Gminę Pleszew przebiegają 2 znakowane szlaki turystyczne: Pleszew – Lutynia – Dobrzyca (18 km) oraz Pleszew – Lenartowice – Tursko (14 km). Przebiega tutaj również wielkopolski szlak rowerowy.

Propagowaniem kultury, w jej szerokim znaczeniu, zajmują się: Biblioteka Publiczna, Muzeum Regionalne, pleszewski Dom Kultury i Wiejski Dom Kultury w Brzezcie. Organizowane konkursy, spotkania, sekcje przyczyniają się do rozwoju intelektualnego mieszkańców Miasta i Gminy Pleszew oraz Powiatu Pleszewskiego.

5. Zagospodarowanie przestrzenne

5.1. Ochrona środowiska naturalnego

Oczyszczalnia ścieków

Miasto i Gmina Pleszew posiada własną mechaniczno – biologiczną oczyszczalnię ścieków wybudowaną w roku 1995. Jest ona wykorzystywana w 65%, a jej przepustowość wynosi 9.000 m³/d. W jej skład wchodzi części: ściekowa, osadowa i gazowa. Na oczyszczalni, w wyniku fermentacji beztlenowej osadu odzyskiwany jest „biogaz”, który po spalaniu w agregacie prądotwórczym daje energię elektryczną w ilości 191.672 MWh oraz około 0,77 MWh/dobę energii cieplnej potrzebnej do ogrzania wszystkich budynków na terenie oczyszczalni ścieków.

Gospodarka odpadami

Na terenie Gminy Pleszew selektywna zbiórka surowców wtórnych jest prowadzona w oparciu o systemy pojemników typu dzwony o pojemności od 1,5 do 2,5 m³ funkcjonujące w systemie donoszenia,

rozstawione w najbardziej uczęszczanych miejscach. Na terenie Miasta i Gminy zbierane są głównie szkło i tworzywa sztuczne oraz w zdecydowanie mniejszym zakresie makulatura. Na terenie Miasta i Gminy Pleszew wywozem nieczystości stałych zajmuje się Przedsiębiorstwo Komunalne Sp. z o.o. będąca spółką Gminy.

Instalacjami do unieszkodliwiania odpadów jest przede wszystkim składowisko odpadów w miejscowości Dobra Nadzieja, Gmina Pleszew uruchomione w 1988 roku o pojemności 137.500 m³.

Składowisko zajmuje całkowitą powierzchnię 5,44 ha – 4,33 ha obecnie eksploatowane, 1,11 ha to rezerwa terenu pod rozbudowę. Składowisko składa się z czterech kwater, z czego dwie kwatery (nr 1 i 2) zajmujące razem 2,53 ha zostały wypełnione odpadami w latach 1988 – 1998. W chwili obecnej na ich terenie magazynuje się materiały mające służyć jako przekładki techniczne oraz osady z oczyszczalni ścieków przeznaczonych do rekultywacji. Dwie pozostałe kwatery (nr 4 i 3/II) zajmują łączną powierzchnię 0,82 ha. Kwatera nr 4 jest obecnie w końcowej fazie eksploatacji, kwatera nr 3/II została przekazana do użytku w czerwcu 2002r. W sierpniu 2003r. przekazano do użytkowania kwaterę nr 3/I, o powierzchni 0,42 ha, mającą zapewnić eksploatację składowiska do 2007r. Pojemność poszczególnych kwater składowiska wynosi odpowiednio:

- kwatera nr 1 – 36.000 m³
- kwatera nr 2 – 24.000 m³
- kwatera nr 4 – 24.000 m³
- kwatera nr 3/II – 25.000 m³
- kwatera nr 3/I – 28.500 m³.

Składowisko posiada niezbędną do eksploatacji infrastrukturę (wodę, pomieszczenie socjalne, służbę dezynfekcyjną, zbiornik ścieków sanitarnych, studnie odgazowujące, sieć monitoringu wód podziemnych – 3 piezometry zlokalizowane poza obrębem składowiska, siatki do wyłapywania części lotnych, drogi i place wewnętrzne, ogrodzenie oraz pas zieleni izolacyjnej), a także sprzęt techniczny. Duża część środków na rozbudowę została pozyskana z Banku Światowego w ramach Programu Aktywizacji Obszarów Wiejskich oraz z Unii Europejskiej w ramach Programu SAPARD.

Na składowisku w Dobrej Nadziei składowane są odpady z gminy Pleszew, Chocz, Dobrzyca i Gołuchów, a także częściowo z gminy Kotlin (Powiat Jarociński).

Źródła hałasu

Hałas jest powszechnym zanieczyszczeniem środowiska przyrodniczego, spośród wielu jego źródeł do najbardziej uciążliwych zalicza się hałas komunikacyjny i przemysłowy.

Na terenie Miasta i Gminy Pleszew szczególnie uciążliwy hałas komunikacyjny, występuje na drogach krajowych nr 11 i 12. Drogi powiatowe, ze względu na mniejszą przepustowość i natężenie ruchu pojazdów stanowią mniejsze zagrożenie. Wyjątek stanowią trasy przechodzące przez Miasto i miejscowości o zwartej

zabudowie położone wzdłuż głównych ciągów komunikacyjnych: w Pleszewie, Piekarzewie, Zielonej Łące, Dobrej Nadziei.

Drugim źródłem emisji jest przemysł. Do zakładów przemysłowych będących źródłem hałasu na terenie Gminy Pleszew należą przedsiębiorstwa posiadające decyzje o dopuszczalnym poziomie hałasu. Przekroczenia dopuszczalnej emisji hałasu, jakie spowodowała działalność zakładów przemysłowych nie były jednak duże i sięgały od kilku do kilkunastu decybeli.

5.2. Infrastruktura techniczna

Drogi

Wewnętrzny układ drogowy na terenie Miasta Pleszew ma charakter promienisty, dośrodkowy. W Rynku krzyżują się 4 ciągi drogowe łączące Pleszew z drogami krajowymi i przyległymi gminami.

Przez teren Miasta i Gminy przebiegają drogi krajowe, powiatowe i gminne. Leży on na skrzyżowaniu ważnych szlaków komunikacyjnych przebiegających z północy na południe i ze wschodu na zachód. Krzyżują się tutaj dwie drogi krajowe. Drogi krajowe na terenie Gminy mają długość 27 km i są to: droga nr 11 Kołobrzeg – Bytom (odcinek drogi Poznań – Ostrów Wlkp.) i droga nr 12 gr. państwa – Żary – Dorohusk (odcinek drogi Jarocin – Kalisz).

Długość ulic i dróg na terenie Gminy wynosi odpowiednio: 18 km ulic i 91 km dróg powiatowych oraz 27 km ulic i 137 km dróg gminnych. Pozostałe drogi na terenie Gminy stanowią dojazdy do pól i zagród rolniczych usytuowanych poza głównymi ciągami drogowymi.

Tabela 5: Wykaz dróg gminnych w Gminie Pleszew

Nr drogi	Trasa	I. Nr drogi	II. Trasa
1	Rokutów – Zawady	29	Janków – Chorzew
2	Turowy Wieś	31	Chorzew – Brzezcie
3	Grodzisko Wieś	32	Chorzew – Zielona Łąka
4	Sulęcín - Pacanowice	33	Brzezcie Wieś
5	Pacanowice – Marianin	34	Pardelak Wieś
6	Pacanowice – Marszew	35	Grodzisko – Zawady – Tursko
7	Prokopów – Lenartowice	36	Grodzisko – Rokutów
8	Lenartowice – Przydziałki, Przepadle	37	Pacanowice – Prokopów
9	Marszew Wieś	38	Rokutów Wieś
10	Marszew – Korzkwy Wieś	39	Lenartowice Przydziałki
11	Korzkwy – Pleszew	40	Prokopów – Marszew
12	Kowalew Wieś	41	Sowina Błotna – Łasew – Zielona Łąka – Brzezcie
13	Suchorzew Wieś	42	Dobra Nadzieja Wieś
14	Kowalew – Suchorzew Madera	43	Sowina Błotna – Sowina
15	Kowalew – Baranówek	44	Bógwidze Józefina – Bógwidze
16	Pleszew – Baranówek	45	Kotarby – Borucin
17	Baranówek – Taczanów	46	Sowina – Kuczków – Wszółów
18	Taczanów – Karmin	47	Lubomierz Wieś
19	Taczanów I – Taczanów II	48	Kowalew – Izbiczno
20	Taczanów Leśniczówka	49	Marszew - Skrzypnia
21	Bronów – Grudzielec	50	Bógwidze Józefina – Koryta
22	Bronów Wieś – Grudzielec	51	Sowina – Karmin

23	Ludwina – Sowina Błotna	52	Baranówek – Czarnuszka
24	Sowina Błotna Wieś	53	Taczanów – Karmin
25	Sowina Błotna – Janków	54	Kowalew – Sośnica
26	Janków Wieś	55	Borucin – Nowa Wieś
27	Borucin Wieś	56	Marszew – Marianin
28	Kuczków Wieś		

Źródło: Wydział Gospodarki Komunalnej UMiG Pleszew

Koleje

Oś kolejową przechodzącą przez teren Gminy stanowi linia kolejowa drugorzędna Poznań – Ostrów Wlkp. – Katowice. Przebiega ona jedynie przez zachodnią część Gminy Pleszew, odcinek ten ma długość około 17 km. Usytuowane są przy niej 3 stacje kolejowe: Bronów, Kowalew (stacja Pleszew) i Taczanów. Stacja Pleszew dysponuje boczną kolejową i rampami wyładowniczymi.

Przez teren Gminy przebiegają jeszcze linie kolejowe wąskotorowe, lecz są one aktualnie wyłączone z ruchu.

Wodociągi i kanalizacja

W zakresie produkcji i dostawy wody dla mieszkańców Miasta i Gminy Pleszewa cele socjalno – bytowe, komunalne i produkcyjne działalność prowadzi Przedsiębiorstwo Komunalne Sp. z o.o. Woda dostarczana odbiorcom spełnia wymagane parametry UE. Ujęcia wody występują w następujących miejscowościach: Lenartowice, Tursko A, Tursko B, Planty – Pleszew, Bógwidze, Chrzanów – Kuczków. Ujęcia wody w Suchorzewie i Grodzisku wyłączono z eksploatacji. Woda dostarczana jest do 4.724 gospodarstw domowych i 350 pozostałych odbiorców.

Na terenie Miasta i Gminy Pleszew jest 337,7 km sieci wodociągowej rozdzielczej w eksploatacji: 25,1 km sieci magistralnej oraz 78,2 km przyłączy. Sieć wodociągowa zbudowana jest z następujących materiałów: żeliwo – 63,3 km, stal – 25,3 km, azbesto – cement – 12,7 km, PCV – 174 km, PE – 38 km, inne – 3,2 km. W złym stanie technicznym znajduje się 41,2 km sieci zbudowanej ponad dwadzieścia lat temu przede wszystkim ze stali i azbesto – cementu. Produkcja wody wynosi 1.638,1 tys/m³, a straty – 15%. Wykonano 80 szt. nowych przyłączy, 28 szt. starych przyłączy wymieniono oraz wymieniono 144 szt. wodomierzy na przyłączach.

Sieć kanalizacyjna na terenie Miasta i Gminy Pleszew wynosi 47,6 km: 18,1 km kanalizacji ogólnospławnej, 8,9 km kanalizacji sanitarnej oraz 20,6 km kanalizacji deszczowej. Zbudowana jest ona z: żeliwa – 1,4 km, betonu – 16,3 km, PCV – 11,5 km i kamionki – 18,4 km. W złym stanie technicznym jest 17,7 km sieci zbudowanej głównie z żeliwa i betonu. Jest 1.767 dostawców ścieków. Rocznie przyjmowane jest i oczyszczane 1.565 tys. m³ ścieków. W roku 2002 zakończono budowę kolektora deszczowego o wartości 531.952,12 zł. Wykonano 28 szt. nowych przyłączy kanalizacyjnych, 12 szt. starych przyłączy wymieniono oraz zlikwidowano 21 szt. szamb.

W celu poprawy jakości wody Urząd Miasta i Gminy przystępuje do budowy stacji uzdatniania wody, na którą jest przygotowana dokumentacja techniczna, pozwolenie na budowę oraz wykupiony grunt pod budowę.

Komunikacja

Na terenie Miasta i Gminy Pleszew usługi przewozowe prowadzi komunikacja miejska, która obsługuje 4 linie. Niezależnie od komunikacji miejskiej przewozy pasażerskie z komunikacji drogowej wykonują: Kaliskie Linie Autobusowe Kalisz na trasie Kalisz – Pleszew – Kalisz, Miejski Zakład Komunikacji Ostrów Wlkp. na trasie Ostrów Wlkp. – Pleszew – Ostrów Wlkp. oraz PPKS Kalisz, Ostrów Wlkp., który swoim zasięgiem obejmuje teren Gminy oraz gmin ościennych, jak również zapewnia stałe połączenia z Poznaniem, Zieloną Górą, Leszmem, Jarocinem, Krotoszynem, Kaliszem, Ostrowem Wlkp., Krakowem.

Elektroenergetyka

Miasto i Gmina Pleszew zasilane są w energię elektryczną pochodzącą z krajowego systemu elektroenergetycznego linią 110 kV poprzez rozdzielnicę 110/15 kV. Linia 110 kV do rozdzielnicy 110/15 kV dochodzi z dwóch niezależnych od siebie kierunków krajowego systemu elektroenergetycznego.

Wszyscy odbiorcy Miasta i Gminy zasilani są bezpośrednio ze stacji transformatorowych 15/0,4 kV rozmieszczonych w terenie w taki sposób, że w pełni zaspokajają potrzeby na dostawę energii zarówno dla odbiorców indywidualnych, jak i przemysłu. Najliczniejszą grupę odbiorców energii elektrycznej stanowią gospodarstwa domowe – ponad 80%. Systematycznie prowadzone są prace modernizacyjne istniejącego systemu energetycznego dla linii 15 kV i 0,4 kV. Dla przyszłych osiedli mieszkaniowych, terenów przemysłowych oraz rekreacyjnych w najbliższych latach będą wybudowane nowe linie energetyczne i stacje transformatorowe.

Oświetlenie uliczne i drogowe na terenie Miasta i Gminy posiada ponad 2.100 punktów, z czego ponad 500 pkt. świetlnych stanowi majątek Miasta i Gminy. Pozostałe punkty świetlne stanowią majątek Sp. z o.o. Oświetlenie Uliczne i Drogowe Kalisz, która świadczy usługi w tym zakresie na rzecz Miasta i Gminy. W ostatnim okresie czasu wybudowano nowe linie z energooszczędnym oświetleniem, w szczególności wzdłuż drogi krajowej nr 11 – 89 pkt. świetlnych, ul. Kaliska – 94 pkt. świetlne, ul. Podgórna – 20 pkt. świetlnych. W kolejnych latach planuje się dalszą budowę nowych punktów oświetleniowych oraz modernizację istniejących punktów świetlnych.

Sieć gazowa

Miasto i Gmina Pleszew w latach 2000 – 2003 realizowało inwestycję pn. „Likwidacja niskich emisji na terenie miasta i gminy Pleszew”.

W ramach inwestycji wybudowano 30,6 km sieci gazowej średniego ciśnienia oraz 257 przyłączy gazowych. W dniu 29 grudnia 2003 r. na mocy umowy pomiędzy Miastem i Gminą Pleszew a Wielkopolską Spółką Gazownictwa w Poznaniu, na podstawie przepisów art. 49 Kodeksu Cywilnego w związku z art. 191 K.C. Miasto i Gmina Pleszew wydało sieć gazową właścicielowi, tj. WZG – Poznań za odszkodowaniem w wysokości 5.000.000,00 zł.

Wykonana sieć gazowa umożliwi rozrowadzenie gazu po całym mieście Pleszew i przyległych miejscowościach, m.in.: Kowalew, Zielona Łąka, Lenartowice, Baranówek – Nowa Wieś i Taczanów.

Za okres operowania siecią gazową od 2001 r. do 31.12.2004 r. przez Firmę SANBUD Miasto i Gmina Pleszew otrzymała wynagrodzenie (dochód) w wysokości 207.850,00 zł od wartości sprzedanego gazu za okres od roku 2001 do grudnia 2004 r.

W ramach modernizacji kotłowni wykonano:

- modernizację 11 szt. własnych kotłowni opalanych węglem na kotłownie opalane gazem ziemnym na ogólną kwotę 5.470.692,00 zł, w tym uzyskano dofinansowanie Narodowego Funduszu Ochrony Środowiska i Gospodarki Wodnej w Warszawie w formie dotacji w kwocie: 3.843.989,00 zł.
- modernizację 13 szt. obcych kotłowni opalanych węglem na kotłownie opalane gazem ziemnym na ogólną kwotę 12.636.290,00 zł, w tym uzyskano dofinansowanie Narodowego Funduszu Ochrony Środowiska i Gospodarki Wodnej w Warszawie w formie pożyczki w kwocie: 5.914.274,00 zł.

5.3. Mieszkalnictwo

Potrzeby mieszkaniowe w Mieście i Gminie Pleszew są zaspokajane głównie przez budownictwo jednorodzinne. W roku 2001 Pleszewskie Towarzystwo Budownictwa Społecznego Sp. z o.o. oddało do użytku 8 mieszkań. Aktualne zapotrzebowanie mieszkańców ocenia się na kilkaset mieszkań.

Tabela 6: Zasoby mieszkaniowe zamieszkałe

	Mieszkania zamieszkałe		Izby	Powierzchnia użytkowa	Ludność w mieszkaniach
	ogółem	w tym zamieszkałe na stałe		mieszkań w m ²	
	w mieszkaniach zamieszkałych stałe				
PLESZEW	8092	7974	32892	633592	29191
MIASTO	5348	5259	21078	381256	17672
WIEŚ	2744	2715	11814	252336	11519

Źródło: Narodowy Spis Powszechny Ludności i Mieszkań. 2002r. Pleszew

Tabela 7: Wskaźniki warunków mieszkaniowych

	Przeciętna liczba			Przeciętna powierzchnia użytkowa	
	izb w mieszkaniu	osób w mieszkaniu	osób na 1 izbę	1 mieszkania w m ²	na 1 osobę w m ²
	w mieszkaniach zamieszkałych stałe				
PLESZEW	4,09	3,34	0,90	79,5	21,6
MIASTO	3,95	3,08	0,85	72,5	21,4
GMINA	4,35	3,83	0,98	92,9	21,8

Źródło: Narodowy Spis Powszechny Ludności i Mieszkań. 2002r. Pleszew

Największymi właścicielami zasobów mieszkaniowych w Mieście są osoby fizyczne (54%), spółdzielnia mieszkaniowa (33%) i inni (13%). W Gminie kształtuje się to na następującym poziomie: osoby fizyczne (89%) i inni (11%).

5.4. Własność nieruchomości

Nieruchomości występujące na terenie Miasta i Gminy Pleszew to własność osób fizycznych, jednostek samorządu terytorialnego (Gmina, Starostwo Powiatowe), spółdzielni oraz Skarbu Państwa.

Nieruchomości osób fizycznych to w większości grunty rolne wraz z siedliskami, działki budowlane oraz niewielkie części jako tereny przemysłowo – usługowe. Nieruchomości prywatne stanowią większość na terenie Gminy.

Gminny zasób nieruchomości wynosi 345,2 ha. W gestii Gminy pozostało 288,2 ha gruntów przeznaczonych na wydzierżawienie lub wynajem. 0,3 ha gruntów przekazano w trwały zarząd, 37,5 ha – przekazano w użytkowanie wieczyste, a 19,2 ha przekazano w użytkowanie wieczyste osobom fizycznym. Grunty komunalne są w większości wypadków przeznaczone na cele nie związane z rolnictwem i pozostają w użytkowaniu osób fizycznych, osób prawnych oraz jednostek budżetowych. Większą część gruntów rozdysponowano poprzez oddanie ich w wieczyste użytkowanie. Część z nich pozostaje w zarządzie, część jest użytkowana na zasadzie umów dzierżawnych lub pozostaje w użytkowaniu osób, którym przysługuje prawo do uwłaszczenia się.

Spółdzielnie rolnicze posiadają swoje grunty rolne. Pozostałe spółdzielnie (m.in. mieszkaniowa, ogrodnicza, ZRYW, itp.) posiadają częściowo swoje grunty, lecz w większości z gminnego zasobu jako wieczyści użytkownicy i trwały zarząd.

Grunty Skarbu Państwa to nieruchomości stanowiące tereny przedsiębiorstw państwowych (m.in. PKS, SPOMASZ Pleszew S.A., Pleszewskie Zakłady Papiernicze S.A.), tereny szkół ponadgimnazjalnych, SP ZOZ oraz grunty rolne po PGR, WOPR Marszew. Nieruchomości Skarbu Państwa stanowią duży procent nieruchomości na terenie Gminy.

5.5. Obiekty dziedzictwa kulturowego

Rozwój zorganizowanego osadnictwa na terenie Pleszewa sięga XIII w. Pomimo swojej wielowiekowej historii nie posiada on zabytków świadczących o jego rodowodzie. Pożar Miasta w roku 1806 pochłonął większość substancji mieszkaniowej i liczne obiekty. Nieliczne obiekty, które przetrwały w wyniku kolejnych przebudowań utraciły swój pierwotny styl. W rejestrze zabytków Miasto Pleszew posiada ich kilka. Turyści mogą zobaczyć m.in.: Kościół p.w. św. Floriana (1745r.), Kościół p.w. Ścięcia św. Jana Chrzciciela (1844 – 1848), Kościół p.w. Najświętszego Zbawiciela, zajazd pocztowy (obecnie Muzeum Regionalne), Pałac Malinie (obecnie Sąd Rejonowy), Liceum Ogólnokształcące im. Stanisława Staszica, Szpital Przyklasztorny

przy ul. Bojanowskiego, Dom Parafialny im. Ks. Piotra Skargi, Ratusz Miejski (1835r.), stacja kolei wąskotorowej. Na terenie Gminy, w miejscowości Taczanów, znajduje się zespół pałacowo – parkowy z II poł. XVIII w., w Kowalewie – stacja kolejowa, w Lenartowicach – pałac z 1870r., a w Korzkwach – zabytkowy dwór.

Obok obiektów na uwagę zasługują również parki i zieleńce miejskie, a także inne osobliwości. Są to pleszewskie Planty przy ul. Sportowej – park krajobrazowy z przełomu XIX i XX w., Park Miejski przy ul. Ogrodowej, Park Dzieciątka Jezus przy ul. Ks. Niesiołowskiego o charakterze ogrodu jordanowskiego, cmentarz ewangelicki przy Al. Wojska Polskiego z roku 1794 (obecnie nieczynny), cmentarz rzymsko – katolicki przy ul. Kaliskiej z 1860 roku, cmentarz rzymsko – katolicki przy ul. Poznańskiej z roku 1635, wiatraki w Borucinie, Dobrej Nadziei, Rokutowie, Sowinie Błotnej, Bronowie czy młyny wodne w Lenartowicach i Zawadach.

5.6. Identyfikacja problemów

Do pełnego wykorzystania oczyszczalni i najbardziej ekonomicznej jej pracy konieczne jest skanalizowanie w systemie kanalizacji rozdzielczej dalszych części miasta oraz przyłączanie do istniejącego systemu infrastruktury kanalizacyjnej najbardziej zaludnionych wsi. Zbyt małe obciążenie jest m.in. przyczyną nieprawidłowej pracy oczyszczalni.

Problemami do rozwiązania są: poprawa stanu dróg i ulic, poprawa stanu wodociągów i kanalizacji (w celu poprawy jakości wody Urząd Miasta i Gminy przystępuje do budowy stacji uzdatniania wody, na którą jest przygotowana dokumentacja techniczna, pozwolenie na budowę oraz wykupiony grunt pod budowę), rewitalizacja terenów zielonych na terenie Miasta i Gminy, zachowanie rangi stacji kolejowej w Kowalewie, przebudowa pleszewskiego Rynku, restrukturyzacja usług komunalnych, zagospodarowanie odpadów stałych.

Problemem jest sytuacja mieszkaniowa na terenie Miasta i Gminy Pleszew. Konieczny jest rozwój budownictwa mieszkaniowego oraz poprawa stanu technicznego zasobów mieszkaniowych istniejących (remonty kapitalne i modernizacja). Nowe realizacje w zabudowie jednorodzinnej i zagrodowej zabezpieczą potrzeby wynikające z przyrostu naturalnego, jak i polepszenie standardu mieszkań zasiedłej ludności. Konieczna jest budowa budynków wielorodzinnych.

Istotnym problemem jest ochrona dziedzictwa kulturowego. Celem jej jest zachowanie, należyte utrzymanie i użytkowanie dóbr kultury by stanowiły trwały element rozwoju kultury i były czynnym składnikiem życia współczesnego społeczeństwa. Koniecznością jest współpraca z Wojewódzkim Konserwatorem Zabytków, zastępowanie dotychczasowych zasad użytkowania obiektów zabytkowych na rzecz uwzględniających, szeroko rozumiane, cele komercyjne oraz właściwe zagospodarowanie i użytkowanie obiektów zabytkowych, pomoc w zagospodarowaniu opuszczonych obiektów oraz zachowanie historycznych walorów Miasta i utrwalanie dotychczasowych form przestrzennych. Problemem jest z pewnością mała świadomość społeczna w zakresie ochrony i rewaloryzacji obiektów, a także wysokie koszty ich modernizacji.

Innym działaniem będzie wzmocnienie organizacji zajmujących się turystyką i stworzenie bazy danych zasobów turystycznych. Prowadzenie działalności wydawniczej czy kulturalno – oświatowej powinny być kontynuowane.

6. Charakterystyka sfery gospodarczej

6.1. Podmioty gospodarcze

Na terenie Miasta i Gminy Pleszew, w ewidencji działalności gospodarczej, jest zarejestrowanych ogółem 2.483 podmioty gospodarcze /dane na 31.12.2003r./.. Szczególna rola więc, podobnie jak w sytuacji makro, przypada małym i średnim przedsiębiorstwom – najliczniejszego sektora w Polsce. Podmioty te charakteryzują się elastycznością i dynamiką rozwoju, jednakże bariery formalno – prawne ograniczają ich aktywność.

Ponad 80% zarejestrowanych podmiotów gospodarczych przypada na Miasto Pleszew, około 20% to podmioty działające w Gminie. Statystycznie liczba ich rośnie, ale widoczne są również wahania głównie w efekcie przemian społeczno – gospodarczych w Polsce.

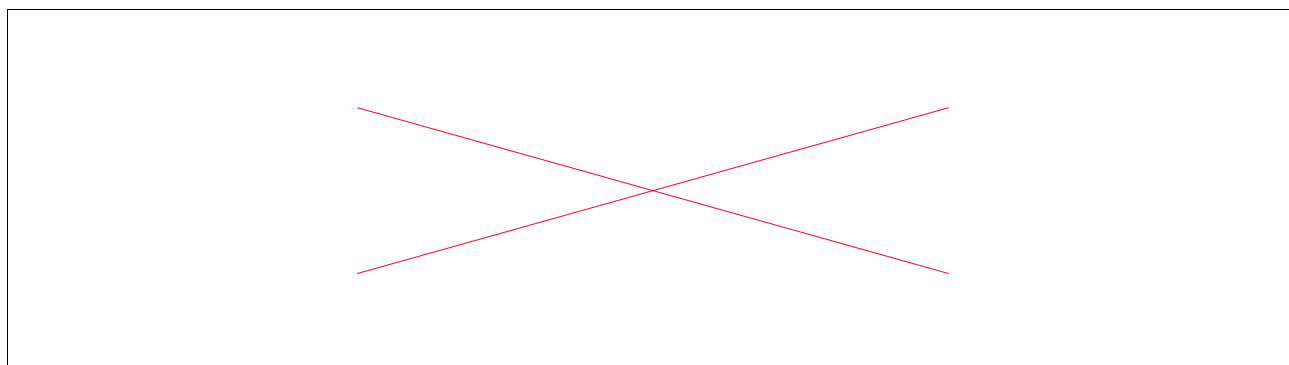
Tablica 8: Tendencje – podmioty gospodarcze Miasta i Gminy Pleszew

	1999	2000	2001	2002	2003
Wpisy łącznie	4407	4688	5265	5444	5623
Wykreślenia	1966	2313	2693	2898	3141
Zarejestrowane	2441	2375	2572	2546	2482

Źródło: Ewidencja Działalności Gospodarczej Miasta i Gminy Pleszew

Statystyczna analiza ewidencji działalności gospodarczej wyraźnie wykazuje tendencje wzrostowe w ogólnej liczbie wpisów do ewidencji działalności gospodarczej. Coraz więcej osób rezygnuje jednak z prowadzenia działalności indywidualnej. Przyczyny to przede wszystkim bariery biurokratyczne, kapitałowe, brak odpowiedniej infrastruktury, bariery teleinformatyczne oraz sytuacja makroekonomiczna kraju.

Sytuacja gospodarcza w skali makro nie pozostaje bez wpływu na kondycję podmiotów gospodarczych działających na terenie Miasta i Gminy Pleszew. Zmiany w ustawodawstwie są częstą przyczyną likwidacji działalności co ma swoje odzwierciedlenie we wzroście bezrobocia.



Branżami dominującymi na terenie Miasta i Gminy Pleszew są handel i usługi. W odniesieniu do ogólnej liczby podmiotów gospodarczych zarejestrowanych w Mieście i Gminie to 45% podmiotów zajmuje się działalnością handlową a 40% to działalność usługowa. 9% stanowi działalność produkcyjna, 5% - usługi transportowe a 1% to usługi gastronomiczne.

Najczęściej rejestrowane branże to: handel detaliczny artykułami przemysłowymi i spożywczymi, handel obwoźny artykułami przemysłowymi, ślusarstwo, auto – handel samochodami, kotlarstwo, usługi transportowe, handel hurtowy artykułami przemysłowymi, murarstwo, mechanika pojazdowa, stolarstwo.

6.2. Rynek pracy

Dominującym działem pleszewskiej gospodarki jest przemysł metalowy, w zwłaszcza przemysł maszynowy. Największymi zakładami Pleszewa są:

- *FAMOT – Pleszew S.A.* – najbardziej znaczący producent obrabiarek do metalu w Polsce. Dzięki programowi produkcji tokarek spółka znana jest w Europie Środkowej i Wschodniej, a jej tradycja w budowie sięga 120 lat. Koncern Gildemeister posiada 99% akcji FAMOT Pleszew S.A. Firma modernizuje i produkuje własne tokarki z rodziny NEF i CTX oraz pionowe centra obróbkowe DMC – V,
- *Fabryka Maszyn Spożywczych SPOMASZ – Pleszew S.A.* – fabryka z ponad stuletnią tradycją specjalizuje się w produkcji maszyn i urządzeń dla przemysłu spożywczego m.in.: spirytusowego, cukierniczego, owocowo – warzywnego, piwowarskiego i tłuszczowego. Specjalnością jest aparatura z metali kolorowych i kwasoodpornych. Zakład jest uprawniony do wykonywania zbiorników ciśnieniowych,
- *Pleszewskie Zakłady Zbożowe S.A. Zakład Pracy Chronionej*
- *Spółdzielnia Metalowców KOTLARZ* – założona w 1988 roku, skupia około 40 zakładów produkujących kotły centralnego ogrzewania,
- *Stolarnia – Tartak Z.E.P. Jendrasiak* – zakład rzemieślniczy uruchomiony w 1975 roku, zajmuje się produkcją mebli, schodów, drzwi wewnętrznych, świadczeniem usług oraz wykonywaniem stolarki budowlanej. Spółka zatrudnia ponad 100 pracowników i uczniów,
- *Pleszewskie Zakłady Papiernicze S.A.* – wiodący producent toreb papierowych oraz opakowań kartonowych ze stuletnią tradycją i doświadczeniem,
- *Okręgowa Spółdzielnia Mleczarska Kowalew – Dobrzyca* – zrzesza 1.785 członków i zatrudnia 247 pracowników, prowadzi skup mleka z terenu 5 gmin. Ponad stuletnia tradycja pozwoliła wypracować szeroką gamę produktów nabiałowych znanych i cenionych w kraju.

Pleszew jest miastem kotlarzy. Jest tutaj kilkadziesiąt mniejszych lub większych zakładów i wytwórni produkujących kotły najprzeróżniejszych rodzajów i przeznaczeń znanych nie tylko w Polsce. W sumie zakładów kotlarskich zatrudniających blisko 1.000 pracowników jest 56. Ich potencjał ekonomiczny zatrudniających techniczny jest zróżnicowany, jednakże wyraźne tendencje rozwojowe, stosowanie najnowocześniejszych technologii i ciągle podnoszenie jakości wyrobów powodują łatwość w stawianiu czoła wyzwaniom Unii Europejskiej. Roczna produkcja kotłów na terenie Miasta i Gminy szacowana jest na około 34.000 szt.

6.3. Identyfikacja problemów

Władze mając na uwadze istniejące problemy dążą do ożywienia lokalnej gospodarki poprzez m.in. tworzenie dogodnych warunków sprzyjających powstawaniu MSP, dostosowaniu kierunków kształcenia do potrzeb rynku pracy, opracowaniu elektronicznych materiałów dotyczących rozpoczynania działalności gospodarczej. Samorząd współpracuje z organizacjami gospodarczymi i okołobiznesowymi, tj.: Pleszewską Izbą Gospodarczą, Pleszewskim Zrzeszeniem Handlu i Usług, Cechem Rzemiosł Różnych Małej i Średniej Przedsiębiorczości.

Źródłem poprawy sytuacji na rynku pracy będzie napływ inwestorów, jak i planowanie i kontynuowanie inwestycji w Mieście i Gminie Pleszew. Jednym z możliwych kierunków działań jest stworzenie warunków dla inwestorów poprzez utworzenie strefy przemysłowej, w której znalazłyby się tereny uzbrojone i przygotowane pod przyszłe inwestycje.

Miasto posiada wykaz terenów inwestycyjnych, które zgodnie z planem zagospodarowania przestrzennego mogą być przeznaczone na różnorakie cele. Dzięki atutom Miasto i Gmina Pleszew stwarza warunki dla potencjalnych inwestorów.

7. Charakterystyka sfery społecznej

7.1. Bezrobocie

Największą grupę bezrobotnych w Powiecie Pleszewskim stanowią osoby z wykształceniem zasadniczym zawodowym – 2.808 osób, w tym 1.301 kobiet (ok. 45%), policealnym i średnim zawodowym – 1.575 osób, w tym 1.087 kobiet (25%), podstawowym i niepełnym podstawowym – 1.430 osób, w tym 711 kobiet (ok. 23%), średnim ogólnokształcącym – 268 osób, w tym 217 kobiet (4%) i wyższym – 168 osób, w tym 117 kobiet (ok. 3%).

Równie niepokojącym zjawiskiem jest utrzymywanie się wysokiego bezrobocia wśród ludzi w wieku produkcyjnym, ludzi młodych i mobilnych, szczególnie w grupach wiekowych 18 – 24 lata i 25 – 34 lata. W roku 2003 stanowili oni w kolejności: 31,4% i 31,5%. Duży udział w strukturze bezrobotnych stanowią osoby w wieku 35 – 44 lata – ok. 20%. Nasila się też zjawisko bezrobocia długofalowego. Duży odsetek

stanowią bezrobotni zarejestrowani powyżej 12 miesięcy. W roku 2003 stanowili oni 53% ogólnej liczby bezrobotnych.

Liczba bezrobotnych w Mieście i Gminie Pleszew obniżyła się w roku 2003 w stosunku do roku poprzedniego o ok. 5%. W roku 2002 ogółem zarejestrowanych było 3.243 osoby, w tym 1.771 kobiet, a w roku 2003 - 3.096 osób, w tym 1.748 kobiet.

Tabela 9: Liczba bezrobotnych w Mieście i Gminie Pleszew

	Bezrobotni ogółem	Kobiety	18 – 44 lat w wieku mobilnym	Zarej. pow. 12 miesięcy
2000 rok	3145	1899	2648	1751
2001 rok	3329	1913	2754	1958
2002 rok	3243	1771	2741	1820
2003 rok	3096	1748	2386	1653

Źródło: Powiatowy Urząd Pracy w Pleszewie

Od roku 2001 wyraźnie obserwuje się tendencje spadkowe liczby bezrobotnych. Przewiduje się, że sytuacja będzie stabilizowała się. Drastyczne skoki i spadki liczby bezrobotnych nie będą występowały. Odzwierciedleniem takiego stanu jest tendencja ogólnopolska w miejscowościach wielkością porównywalnych do Pleszewa.

Stopa bezrobocia kształtowała się następująco: w roku 2000 – 20,3%, w roku 2001 – 22,2%, w roku 2002 – 22,3%, w roku 2003 – 21,1%.

7.2. Bezpieczeństwo publiczne

Stan bezpieczeństwa publicznego jest jednym z najistotniejszych czynników wpływających na poziom życia mieszkańców Miasta i Gminy Pleszew. Instytucje zapewniające mieszkańcom bezpieczeństwo to: Komenda Powiatowa Policji, Komenda Powiatowa Państwowej Straży Pożarnej, Straż Miejska oraz Ochotnicze Straże Pożarne. Instytucje te ściśle współpracują ze sobą mając za zadanie zapewnienie bezpieczeństwa publicznego społeczeństwu.

Centrum Miasta i dworzec PKS są monitorowane, podobnie jak Zespół Szkół Publicznych nr 1 i nr 3 w Pleszewie. Obecnie uruchomiono również monitoring w Zespole Szkół Publicznych nr 2.

Z roku na rok wzrasta wykrywalność zdarzeń kryminalnych. Nie odnotowuje się przestępstw o znacznym ciężarze gatunkowym. Nie notuje się również rażącego naruszenia porządku publicznego podczas trwania imprez masowych. Istotny problem stanowi przestępczość nieletnich oraz bezpieczeństwo na drogach. Najczęściej młodzież popełnia rozboje i wymuszenia rozbójnicze, kradzieże z włamaniem, kradzieże, fałszerstwa czy przestępstwa związane z narkomanią. Na drogach zaś wzrasta ilość kolizji i wypadków.

Z perspektywy kilku lat można stwierdzić, że średnio w ciągu roku na terenie Miasta i Gminy Pleszew powstaje ok. 70 pożarów. Najczęściej są to pożary środków transportu, śmietników, trawników i pojedynczych drzew, następnie pożary występujące w rolnictwie i budynkach mieszkalnych, na końcu – w lasach.

7.3. Pomoc społeczna i ochrona zdrowia

Pomoc społeczną na terenie Miasta i Gminy Pleszew świadczy Miejsko – Gminny Ośrodek Pomocy Społecznej, w którego strukturach mieszczą się: Dzienny Dom Pomocy Społecznej, Środowiskowy Dom Samopomocy – Ośrodek Wsparcia. Pozostałe instytucje to m.in.: Dom Pomocy Społecznej, Powiatowe Centrum Pomocy Rodzinie, Towarzystwo Pomocy im. Brata Alberta.

W latach 1999 – 2003 na realizację zadań z zakresu pomocy społecznej przeznaczono ogółem kwotę 13.104.202 zł.

Tabela 10: Udzielona pomoc społeczna w poszczególnych latach

ROK	ILOŚĆ OSÓB	ILOŚĆ RODZIN
1999	2565	2309
2000	2634	2215
2001	2256	1958
2002	3006	2575
2003	3255	2717

Źródło: Miejsko – Gminny Ośrodek Pomocy Społecznej w Pleszewie

W wymienionym okresie z wypoczynku letniego skorzystało 325 dzieci. Łącznie na dożywianie dzieci w szkole w okresie 5 lat wydano kwotę 831.086 zł.

Tabela 11: Dożywianie dzieci w szkołach w poszczególnych latach

ROK	ILOŚĆ OSÓB	ILOŚĆ SZKÓŁ
1999	344	9
2000	492	11
2001	540	13
2002	842	17
2003	986	17

Źródło: Miejsko – Gminny Ośrodek Pomocy Społecznej w Pleszewie

Zadania w zakresie opieki lekarskiej sprawuje Samodzielny Publiczny Zakład Opieki Zdrowotnej. Ponadto na terenie Miasta i Gminy działają zakłady niepubliczne, szereg poradni specjalistycznych, licznych prywatnych gabinetów lekarskich i 9 aptek.

Znajdujący się w Mieście szpital oddano do użytku w roku 1982. Aktualnie dysponuje 247. łózkami, w tym 53. łózkami opieki długoterminowej w szpitalu przy ul. Bojanowskiego. W budynku szpitala przy ul. Poznańskiej 125 mieszczą się następujące oddziały: chirurgiczny, wewnętrzny, położniczo - ginekologiczny, dziecięcy, noworodków, chemioterapeutyczny, anestezjologii i intensywnej terapii, dzienny oddział rehabilitacyjny, stacja dializ i szpitalny oddział ratunkowy.

W roku 1999 pleszewski szpital uzyskał status szpitala akredytowanego. Certyfikat akredytacyjny potwierdza wysoki poziom opieki nad pacjentem oraz bezpieczne warunki pobytu z zachowaniem przysługujących pacjentowi praw.

7.4. Przeciwdziałanie patologiom społecznym

Każdego roku Rada Miejska w Pleszewie uchwała Gminny Program Profilaktyki i Rozwiązywania Problemów Alkoholowych, który swoim zakresem działań obejmuje: profilaktykę, przeciwdziałanie przemocy w rodzinie poprzez pomoc psychospołeczną i prawną, zapobieganie powstawaniu nowych problemów związanych z uzależnieniami od środków psychoaktywnych, zwiększenie dostępności terapeutycznej i rehabilitacyjnej dla osób uzależnionych, prowadzenie działalności profilaktycznej i edukacyjnej dla dzieci i młodzieży oraz wspomaganie działalności instytucji, stowarzyszeń i osób fizycznych działających na rzecz rozwiązywania problemów alkoholowych.

Na terenie Miasta i Gminy Pleszew profesjonalnie przeciwdziałaniem alkoholizmowi zajmuje się Poradnia Odwykowa SP ZOZ. Działają również grupy samopomocowe AA „RAZEM” i AI. – Anon „RADOŚĆ”. W ramach oferty terapeutycznej i rehabilitacyjnej dla wszystkich mieszkańców Gminy działa Telefon Zaufania oraz Punkt Konsultacyjny dla uzależnionych i współuzależnionych. Działają też grupy edukacyjne dla młodzieży zagrożonej od środków psychoaktywnych i grupa terapeutyczna dla współuzależnionych, dla dzieci zaś prowadzone są świetlice środowiskowe.

Na terenie Gminy działa także Diecezjalny Ośrodek Duszpasterstwa Trzeźwości w Kowalewie, który prowadzi Pracownię Psychoterapii uzależnień i współuzależnień.

Inną instytucją współpracującą z trudną młodzieżą jest Centrum Kształcenia i Wychowania Ochotniczych Hufców Pracy.

7.5. Podstawy społeczeństwa informacyjnego

W latach 1993 - 2004 na terenie Miasta i Gminy przeprowadzono szereg inwestycji w zakresie rozbudowy infrastruktury teleinformatycznej. Było to możliwe min dzięki konkurencji operatorów sieci telefonii kablowej tj. Telekomunikacji Polskiej S.A. i Netii S.A. Obie firmy znacznie rozbudowały oraz zmodernizowały swoją sieć kablową oraz uruchomiły nowoczesne centrale cyfrowe. Obok podstawowych usług telefonii operatorzy ci oferują również usługi transmisji danych. Jest to możliwe dzięki wykorzystaniu usług ISDN, dostępu do sieci szkieletowej POLPAK, oraz usług szerokopasmowego dostępu do Internetu. W przypadku Telekomunikacji Polskiej S.A. są to usługi Neostrada oraz DSL. Na rynku pleszewskim, obok Telekomunikacji Polskiej S.A. i Netii S.A. szeroką gamę usług oferują operatorzy sieci telefonii komórkowych: Era, Plus i Idea. W zakresie dostępu do Internetu usługi świadczy również lokalna telewizja kablowa PROART. Gmina podjęła rozmowy z telewizją w zakresie rozbudowy połączeń teleinformatycznych między wszystkimi jednostkami organizacyjnymi Miasta i Gminy Pleszew. Dodatkowo podjęto działania zmierzające do uruchomienia bezpośredniego połączenia centrum Miasta ze studiem telewizyjnym

W listopadzie 2003r. zostało uruchomione Gminne Centrum Informacji ze środków Wojewódzkiego Urzędu Pracy. Umożliwi ono mieszkańcom, a przede wszystkim osobom bezrobotnym, łatwy i szybki dostęp do informacji.

Aktualnie praktycznie każda szkoła posiada własną pracownię komputerową z możliwością wykorzystania usług Internetu. Pracownie stanowią przede wszystkim zaś stanowią źródło doskonalenia i rozwoju dzieci i młodzieży przygotowując je do funkcjonowania w społeczeństwie informacyjnym już od najmłodszych lat.

W ramach kształtowania społeczeństwa informacyjnego głównym celem powinno być usprawnienie procesu obsługi mieszkańców oraz ściśle z tym związane usprawnienie pracy instytucji gminnych. Bardzo istotną rolę w usprawnieniu funkcjonowania instytucji miasta i gminy odrywać powinny sprawne systemy elektronicznej wymiany informacji w tym systemy pracy grupowej w szczególności poczty elektronicznej oraz serwisy www. Przykładem może być domena pleszew.pl aktualnie wykorzystywane tylko przez Urząd Miasta i Gminy. Główny cel powinien obejmować integrację w ramach tej domeny wszystkich jednostek samorządowych

Cel ten można osiągnąć poprzez objęcie **wspólną i spójną strategią informatyzacji wszystkich** instytucji gminnych realizując następujące zadania.

- budowę miejsko-gminnej infrastruktury teleinformatycznej
- modernizację infrastruktury oraz wymianę sprzętu informatycznego w instytucjach miasta i gminy
- usprawnienie zarządzania infrastrukturą informatyczną poprzez wdrożenie usług katalogowych (np. Active Directory)
- modernizację systemów informatycznych instytucji miasta i gminy poprzez zastosowanie rozwiązań opartych na systemach klasy SQL
- wdrożenie systemów pracy grupowej
- zautomatyzowanie obiegu dokumentów i spraw
- tworzenie portali informacyjnych (PIM - Pleszewski Informator Multimedialny, BIP – Biuletyn Informacji Publicznej)
- tworzenie punktów dostępu do Internetu
- wdrożenie systemów umożliwiających obsługę mieszkańców przez Internet (BOM – Biuro Obsługi Mieszkańca)

7.6. Oświata

Miasto i Gmina Pleszew dysponuje dobrze rozwiniętą siecią przedszkoli, szkół podstawowych i gimnazjów. Ogółem funkcjonuje 9 Zespołów Szkół Publicznych (w tym 6 na wsi), w skład których wchodzi 9 szkół podstawowych, 4 szkoły filialne, 5 gimnazjów oraz 13 przedszkoli. Sieć publicznych przedszkoli składa

się z 3 przedszkoli miejskich oraz 13 przedszkoli wiejskich. Przedszkola miejskie funkcjonują jako odrębne placówki, natomiast wszystkie przedszkola wiejskie wchodzi w skład Zespołów Szkół Publicznych. W Mieście i Gminie Pleszew funkcjonuje 9 szkół podstawowych z klasami I – VI (3 w mieście i 6 na wsi) oraz 4 szkoły filialne. Wszystkie te placówki wchodzi w skład Zespołów Szkół Publicznych. Od 1 września 1999r. funkcjonuje 5 gimnazjów, które weszły w skład: ZSP nr 1 w Pleszewie, ZSP nr 2 w Pleszewie, ZSP nr 3 w Pleszewie, ZSP w Kowalewie i ZSP w Taczanowie.

Tabela 12: Liczba dzieci uczęszczających do przedszkoli w poszczególnych latach

Rok szkolny		2000/2001	2001/2002	2002/2003	2003/2004
Ilość dzieci ogółem		831	780	777	791
z tego:	miasto	460	463	449	452
	wieś	371	317	328	339

Źródło: Biuro Obsługi Szkół Samorządowych

Tabela 13: Liczba uczniów na terenie Miasta i Gminy Pleszew w poszczególnych latach – szkoły podstawowe

Rok szkolny		2000/2001	2001/2002	2002/2003	2003/2004	2004/2005
I. Ilość uczniów ogółem		2628	2541	2478	2355	2096
z tego	miasto	1766	1712	1656	1570	1318
	wieś	862	829	822	785	778
Ilość oddziałów ogółem		126	123	118	109	104
z tego	miasto	77	72	68	61	57
	wieś	49	51	50	48	47

Źródło: Biuro Obsługi Szkół Samorządowych

Tabela 14: Liczba uczniów na terenie Miasta i Gminy Pleszew w poszczególnych latach – gimnazja

Rok szkolny		2000/2001	2001/2002	2002/2003	2003/2004	2004/2005
II. Ilość uczniów ogółem		958	1356	1341	1361	1363
z tego	miasto	749	1043	1032	1042	1070
	wieś	209	313	309	319	293
Ilość oddziałów ogółem		40	54	52	54	55
z tego	miasto	30	40	40	41	42
	wieś	10	14	12	13	13

Źródło: Biuro Obsługi Szkół Samorządowych

Wszystkie szkoły podstawowe i gimnazja wyposażone są w pracownie komputerowe. ZSP w Taczanowie, w Kuczkowie i Grodzisku pozyskały dodatkowo 5 komputerów z Agencji Restrukturyzacji i Modernizacji Rolnictwa. ZSP nr 2 i ZSP nr 3 otrzymają w tym roku pracownie komputerowe dla szkół podstawowych.

Do sieci szkół dostosowane jest dowożenie dzieci. W ramach realizacji programu „Bezpieczna szkoła” przygotowuje się dowóz uczniów w systemie „zamkniętym”.

Mieszkańcy Miasta i Gminy Pleszew mają również dostęp do szkół średnich, takich jak: dwa Licea Ogólnokształcące, Zespół Szkół Technicznych, Zespół Szkół Usługowo – Gospodarczych, Zespół Szkół Rolnicze Centrum Kształcenia Ustawicznego w Marszewie oraz filii poznańskich wyższych uczelni: Uniwersytetu im. Adama Mickiewicza, Akademii Rolniczej.

W Pleszewie funkcjonują również Państwowa Szkoła Muzyczna I Stopnia, Policealna Szkoła Pracowników Służb Społecznych, Policealna Szkoła Detektywów i Pracowników Ochrony, Policealna Szkoła Kosmetyczna.

7.7. Identyfikacja problemów

Niepokojącym zjawiskiem gospodarczym i społecznym na terenie Miasta i Gminy Pleszew jest bezrobocie z tendencją spadku w ostatnich latach. Zjawisko to ma ujemny wpływ na rozwój gospodarczy Pleszewa. Aktywne formy przeciwdziałania bezrobociu realizowane m.in. przez Powiatowy Urząd Pracy pozwalają zmniejszać to zagrożenie.

Celem poprawy sytuacji społecznej mieszkańców Miasta i Gminy Pleszew jest m.in. zwiększenie sprawności funkcjonowania organów bezpieczeństwa, jak i zwiększenie dostępności, łatwość w kontaktach ze służbami prewencyjnymi, zwiększenie efektywności ich pracy. Pleszewska Policja podejmuje wszelkie działania zmierzające do realizacji zapisów dokumentu urzędowego dotyczącego bezpieczeństwa i porządku publicznego „Bezpieczna Polska”. Jej głównym zamierzeniem jest adaptacja budynku Komendy Powiatowej Policji w Pleszewie w celu likwidacji barier architektonicznych, urbanistycznych i komunikowania się zgodnie z Programem „Otwarte komisariaty”. Zadania polegają na dostosowaniu do potrzeb funkcji recepcyjnej i „niebieskiego pokoju”. Policja boryka się z wieloma problemami do rozwiązania. Jako organ służący mieszkańcom powinien dysponować zarówno nowoczesnymi systemami łączności, jak i innymi nowoczesnymi narzędziami pomagającymi w działaniach. Działania te zmierzają do zacieśnienia współpracy ze społeczeństwem poprzez podejmowanie przedsięwzięć w sferze integracji mieszkańców Pleszewa.

Kolejnym zadaniem będzie rozbudowanie monitoringu wizyjnego miejsc zagrożonych. Niekorzystnym zjawiskiem, w zakresie bezpieczeństwa publicznego, jest brak parkingów strzeżonych, zwłaszcza na największych pleszewskich osiedlach, zła infrastruktura drogowa, ubożenie społeczeństwa. W związku z tym istotna jest poprawa jakości pomocy zdrowotnej i społecznej dla mieszkańców.

8. Współpraca z zagranicą

Miasto i Gmina Pleszew współpracuje z czterema miastami bliźniaczymi. W roku 1996 Miasto podpisało umowę o współpracy partnerskiej z niemieckim miastem Spangenberg. Konsekwencją niemiecko – polskich kontaktów było nawiązanie stosunków z francuskim partnerem Spangenbergu, położonym na wyspie Ile D'Oleron, miasteczkiem Saint Pierre. Efektem tego było podpisanie trójstronnego porozumienia o współpracy w roku 1997.

Współpraca przejawia się na różnych płaszczynach. Co roku odbywają się spotkania, które weszły już do standardu wzajemnych kontaktów, m.in.: Dni Pleszewa, Jarmark Adwentowy w Spangenbergu czy Jarmark Bożonarodzeniowy w Saint Pierre. Mają one na celu międzynarodową promocję własnego kraju. Na co dzień współpraca przejawia się w kontaktach pomiędzy konkretnymi instytucjami i osobami prywatnymi. Do

nich należy np. Ochotnicza Straż Pożarna, która otrzymała trzy samochody strażackie ze Spangenbergu, Nadleśnictwo Taczanów wymieniające doświadczenia, praktyki pleszewskich rolników czy integracyjna wymiana młodzieży. Innym wymiernym rezultatem partnerstwa była uzyskana dotacja dla Miasta i Gminy Pleszew ze środków Fundacji Współpracy Polsko – Niemieckiej dzięki referencjom Spangenbergu.

Kolejnym partnerem zagranicznym Pleszewa jest belgijskie miasto Morlanwelz, gdzie dość liczną grupę mieszkańców stanowi ludność pochodzenia polskiego. Umowa partnerska została podpisana w roku 2001. Obejmuje ona współpracę w dziedzinie szkolnictwa, kultury, opieki zdrowotnej, kontaktów młodzieżowych, opieki społecznej, polityki gminnej, ochrony środowiska i wszystkich innych dziedzin uznanych przez partnerów za ważne. Efektem współpracy było m.in. przygotowanie projektu pozyskania znacznych środków finansowych na budowę nowoczesnego obiektu pomocy społecznej przy DPS w Pleszewie, wymiana uczniów z Zespołu Szkół Rolniczego Centrum Kształcenia Ustawicznego w Marszewie i Instytutu Technicznego w Morlanwelz, Forum Europejskie z udziałem młodzieży z miast partnerskich czy nawiązanie kontaktów pomiędzy szpitalami.

Ostatnim miastem partnerskim Pleszewa zostało niemieckie miasto Westerstede. Umowa partnerska została podpisana w styczniu 2004 roku. Miasto to nie posiadało dotychczas żadnego partnera zagranicznego i jego władze są bardzo pozytywnie nastawione na rozwój kontaktów partnerskich. Pleszew wydaje się im bardzo dobrym kandydatem co wielokrotnie potwierdzają w rozmowach. Westerstede to stolica rododendronów i region wysoko rozwiniętego ogrodnictwa, w którym sezonowo pracuje około 1.500 osób z różnych stron Polski. Z pewnością jest to szansa na pracę dla ludności również z naszego terenu.

III. ZADANIA PLANU ROZWOJU LOKALNEGO MAJĄCE NA CELU POPRAWĘ SYTUACJI SPOŁECZNO – GOSPODARCZEJ PLESZEWA

1. Analiza SWOT

Dokonanie prawidłowej identyfikacji uwarunkowań, które wpływają lub mogą wpłynąć na funkcjonowanie Miasta i Gminy Pleszew pozwoliła na sformułowanie celów i zadań. Analiza mocnych i słabych stron określiła uwarunkowania wewnętrzne. W tym przypadku podmiot dokonujący analizy SWOT wpływa lub może wpływać na środowisko, w którym funkcjonuje. Analiza szans i zagrożeń określiła uwarunkowania zewnętrzne, czyli te, na które podmiot nie ma większego wpływu – uzależnione są one od jego otoczenia.

1.1. Mocne i słabe strony Miasta i Gminy Pleszew

MOCNE STRONY – uwarunkowania wewnętrzne

- korzystne położenie geograficzne
- dominująca rola miasta w rejonie pleszewskim
- duży potencjał ludzki
- skrzyżowanie dróg komunikacyjnych
- istniejący potencjał ekonomiczny placówek usługowych
- bogata sieć szkół i placówek oświatowych
- zaawansowane prace w zakresie infrastruktury technicznej
- oczyszczalnia ścieków
- rozpoczęcie procesu budownictwa wielorodzinnego – komunalnego i socjalnego
- gotowość społeczeństwa do współdziałania w zakresie kultury i sportu
- tradycje szkolnictwa zawodowego
- rozwijający się amatorski ruch artystyczny
- międzynarodowe partnerstwo

SŁABE STRONY – uwarunkowania wewnętrzne

- słabe współdziałanie ludzi, firm i instytucji
- słaba identyfikacja ludzi z miejscem zamieszkania i pochodzenia
- nie w pełni wykorzystany lobbing
- niedostatek oraz zły stan infrastruktury
- niewystarczające wspomaganie przedsiębiorczości
- słabe wykorzystanie potencjału rolniczego w sferze zbytu produktów rolnych
- niekorzystna struktura demograficzna społeczeństwa pleszewskiego
- utrzymujące się bezrobocie rodzące patologie
- postępujące ubożenie społeczeństwa
- niedoinwestowanie bazy sportowo – kulturalno – oświatowej

1.2. Szanse rozwoju Pleszewa

- pozyskiwanie inwestorów zewnętrznych
- promocja zewnętrzna
- integracja z Unią Europejską
- znaczenie wykształconej kadry dla Pleszewa
- wzrost wskaźników makroekonomicznych
- konkurencyjność wobec bliskich ośrodków miejskich

1.3. Zagrożenia rozwoju Pleszewa

- przebieg dróg szybkiego ruchu poza Pleszewem
- utrata młodej, wykształconej kadry
- obniżenie rangi Pleszewa
- skomplikowane procedury przy rozpoczynaniu poważnych inwestycji
- zła struktura finansów samorządu terytorialnego

2. Zadania do realizacji

Wszystkie działania dotyczące rozwoju Miasta i Gminy Pleszew wynikają z przyjętej misji Pleszewa sformułowanej na podstawie zidentyfikowanych najważniejszych problemów Miasta i analizy SWOT. Jest nią: **„Pleszew zasobnym i przyjaznym ośrodkiem kultywującym tradycje i otwartym na innowacje jednoczącej się Europy”**.

Szczegółowy sposób realizacji tej misji został opisany i znajduje swoje odzwierciedlenie w „Strategii Rozwoju Miasta i Gminy Pleszew 2001 – 2015”. Zostało tam sformułowanych 5 celów strategicznych, którym podporządkowano następujące cele pośrednie:

CELE STRATEGICZNE		Cele pośrednie
I.	Wzmocnienie pozycji Pleszewa poprzez poprawę dostępności komunikacyjnej i jakości infrastruktury komunikacyjnej	<ol style="list-style-type: none">1. Zachowanie przebiegu drogi szybkiego ruchu możliwie najbliższej obecnemu śladu dróg 11 i 12 w odległości nie większej niż 2 km2. Budowa południowego obejścia Miasta Pleszewa (obwodnicy) łączącego drogi krajowe nr 11 i 123. Poprawa stanu dróg i ulic4. Przebudowa pleszewskiego Rynku5. Budowa mostu Rokutów – Brudzewek6. Zachowanie obecnej rangi stacji kolejowej w Kowalewie7. Zachowanie bocznicy kolejowej8. Komunikacja miejska
II.	Polepszenie stanu środowiska naturalnego i ekologiczne unowocześnianie infrastruktury	<ol style="list-style-type: none">1. Restrukturyzacja usług komunalnych – przekształcenie Przedsiębiorstwa Komunalnego Sp. z o.o.2. Poprawa stanu kanalizacji3. Poprawa stanu wodociągów4. Poprawa stanu oczyszczania ścieków5. Zagospodarowanie odpadów stałych6. Rewitalizacja terenów zielonych w Mieście i Gminie Pleszew7. Gazyfikacja Miasta i Gminy Pleszew

III. Stymulowanie rozwoju gospodarki poprzez tworzenie dogodnych warunków dla inwestorów oraz lokalnej przedsiębiorczości	<ol style="list-style-type: none"> 1. Pozyskanie inwestorów w ilości pozwalającej obniżyć stopę bezrobocia 2. Wspieranie lokalnej przedsiębiorczości 3. Wspieranie pleszewskiego rolnictwo
IV. Aktywne kształtowanie rozwoju społecznego oraz zapewnienie wyższych standardów życia mieszkańcom	<ol style="list-style-type: none"> 1. Budowa zbiornika retencyjnego Łaszew – Nowa Wieś 2. Budowa zbiornika retencyjnego Zawady 3. Budowa zbiornika retencyjnego Brzezie 4. Budowa Ośrodka Terapii Leczenia Uzależnień dla Bezdomnych – Baranówek 5. Rewitalizacja parku leśnego Planty 6. Budowa ścieżek rowerowych i ścieżek zdrowia 7. Wzmocnienie atrakcyjności turystycznej Miasta i Gminy Pleszew 8. Zapewnienie właściwych warunków mieszkaniowych społeczeństwu Miasta i Gminy Pleszew 9. Poprawa bezpieczeństwa publicznego i przeciwpożarowego 10. Miejska baza sportowo – rekreacyjna: modernizacja i rozbudowa
V. Kreowanie Pleszewa jako centrum kulturalnego, edukacyjnego i administracyjnego	<ol style="list-style-type: none"> 1. Promocja Miasta i Gminy Pleszew 2. Zadbanie o estetykę i wizerunek Miasta i Gminy Pleszew 3. Zachowanie historycznych walorów Miasta 4. Dbanie o rozwój kulturalny Pleszewa 5. Zwiększenie wiedzy na temat integracji z Unią Europejską 6. Edukacja mieszkańców Miasta i Gminy Pleszew – szkolnictwo

3. Rozwój obszarów wiejskich

Poprawa sytuacji na wsi (w rolnictwie) jest istotna, tym bardziej, że dotyczy ponad 25% ludności aktywnej zawodowo. Oprócz działań inwestycyjnych, zwłaszcza w infrastrukturę komunalną prowadzoną na terenie Gminy, władze dążą do poprawy sytuacji w rolnictwie, a właściwie w poprawie warunków życia mieszkańców wsi.

Jednym z kierunków działań będzie ustawiczne doksztalcanie rolników z wykorzystaniem do tego celu sal komputerowych w szkołach podstawowych oraz organizowanie szkoleń przez pracowników Ośrodka Doradztwa Rolniczego, z wykorzystaniem ich bazy dydaktycznej w Marszewie.

Poza tym, z uwagi na dużą ilość gospodarstw o mniejszym areale (9-15 ha), istotna będzie zmiana struktury upraw – zwiększenie powierzchni upraw warzyw zarówno pod osłonami, jak i w gruncie. Uprawy te są bardziej pracochłonne, ale jednocześnie bardziej opłacalne.

Kolejnym czynnikiem determinującym kierunki rozwoju rolnictwa jest produkcja zdrowej żywności – odstąpienie od stosowania chemicznych środków ochrony roślin, na rzecz metod biologicznych i właściwej agrotechniki. Tego typu produkcja, podobnie jak wyżej wymieniona jest pracochłonna, lecz pozwala osiągnąć znacznie lepsze efekty ekonomiczne.

Szansą zmian w środowisku wiejskim jest również dążenie do rozwoju gospodarstw agroturystycznych, jako alternatywnego źródła dochodu społeczności wiejskiej. Dotyczy to zwłaszcza miejscowości w pobliżu planowanych zbiorników retencyjnych (Łaszew, Zawady).

4. Rozwój systemu komunikacji i infrastruktury

Wszelkie zadania zmierzające do poprawy systemu komunikacji i infrastruktury będą kontynuowane i realizowane zgodnie z zapisami Strategii Rozwoju Miasta i Gminy Pleszew oraz Wieloletniego Planu Inwestycyjnego. Realizacja nastąpi poprzez przeprowadzenie modernizacji istniejącej sieci drogowej i budowie nowych odcinków dróg, poprawę stanu technicznego urządzeń zabezpieczających sieć drogową (oznakowanie, mosty, przepusty, bariery, oświetlenie uliczne), kontynuowanie poprawy stanu oświetlenia dróg krajowych, powiatowych i gminnych przez modernizację i budowę nowych odcinków sieci oświetleniowej, ciągle doskonalenie połączeń komunikacji miejskiej i korelowanie rozkładów jazdy z połączeniami międzymiastowymi w ramach istniejących umów, a także dalsze starania o wprowadzenie do budżetu centralnego budowy obejścia Miasta Pleszewa drogi nr 12.

5. Poprawa stanu środowiska naturalnego

Analiza stanu środowiska naturalnego na terenie Miasta i Gminy Pleszew wymusza konieczność ustalenia głównych zasad polityki ekologicznej w odniesieniu do poszczególnych elementów środowiska. Wymaga to wyznaczenia:

- celów ekologicznych – cel po osiągnięciu, którego ma nastąpić poprawa danego elementu środowiska stanowiący ostateczny efekt podejmowanych kierunków działań (a w ramach kierunków działań – zadań ekologicznych),
- kierunków działań – kierunki służące do osiągnięcia wyznaczonych celów ekologicznych,
- zadań ekologicznych – konkretne przedsięwzięcia prowadzące do realizacji wyznaczonych kierunków działań w ramach danego celu ekologicznego. Zadania te mają charakter długookresowy i winny być realizowane aż do osiągnięcia założonego celu.

Racjonalne gospodarowanie zasobami naturalnymi jest jednym z podstawowych warunków zrównoważonego rozwoju. Cel ekologiczny do osiągnięcia to: **Racjonalizacja zużycia energii, surowców i materiałów oraz wzrost udziału zasobów odnawialnych**. W osiągnięciu celu mają pomóc następujące kierunki działań ekologicznych:

- Racjonalizacja użytkowania wody,
- Zmniejszenie materiałochłonności i odpadowości produkcji,
- Zmniejszenie energochłonności gospodarki i wzrost wykorzystania energii ze źródeł odnawialnych.

Ochrona powietrza polega na zapobieganiu powstawaniu zanieczyszczeń, ograniczaniu lub eliminowaniu wprowadzonych do powietrza substancji zanieczyszczających w celu zmniejszenia stężeń do dopuszczalnego poziomu lub utrzymania ich na poziomie dopuszczalnych wielkości. Określono cel

ekologiczny: **Zapewnienie wysokiej jakości powietrza, redukcja emisji pyłów i gazów cieplarnianych niszczących warstwę ozonową.** Kierunki działań ekologicznych do osiągnięcia w/w celu to:

- Ograniczenie emisji do powietrza w energetyce i przemyśle,
- Ograniczenie emisji w sektorze mieszkalnictwa,
- Ograniczenie emisji zanieczyszczeń komunikacyjnych.

Ochrona przed hałasem polega na zapewnieniu jak najlepszego stanu akustycznego środowiska, między innymi poprzez utrzymanie hałasu poniżej poziomu dopuszczalnego lub co najmniej na tym poziomie oraz przez zmniejszenie poziomu hałasu, co najmniej do dopuszczalnego, w przypadku, gdy nie jest on dotrzymany. Określono cel ekologiczny: **Zminimalizowanie uciążliwego hałasu w środowisku** poprzez następujące kierunki działań ekologicznych:

- Ochrona przed hałasem komunikacyjnym,
- Ochrona przed hałasem przemysłowym.

Poziom promieniowania niejonizującego jest jednym z czynników wpływających na jakość życia człowieka. Uwzględniając założenia ochrony przed promieniowaniem określono cel ekologiczny: **Ochrona mieszkańców przed promieniowaniem elektromagnetycznym.** Kierunki działań ekologicznych do osiągnięcia w/w celu to:

- Inwentaryzacja źródeł promieniowania elektromagnetycznego,
- Preferowanie mało-konfliktowych lokalizacji źródeł promieniowania elektromagnetycznego.

Prawo Wodne regulujące zasady gospodarowania wodami zakłada gospodarowanie uwzględniające zasadę wspólnych interesów i powinno być realizowane poprzez współpracę administracji publicznej, użytkowników wód i przedstawicieli lokalnych społeczności. Cel ekologiczny to: **Zapewnienie wystarczającej ilości wody o odpowiedniej jakości użytkowej, racjonalizacja zużycia wody oraz ochrona przed powodzią.** Kierunki działań to:

- Zarządzanie zasobami wodnymi,
- Ochrona wód,
- Ochrona przeciwpowodziowa i retencja wodna.

Ochrona powierzchni ziemi polega na zapewnieniu jej jak najlepszej jakości. Określono cel ekologiczny: Ochrona powierzchni ziemi i gleb przed degradacją, do realizacji którego wyznaczono następujące kierunki działań:

- Gleby użytkowane rolniczo,
- Zasoby kopalin.

Ochrona zasobów przyrody ma prowadzić do zachowania istniejącego jej stanu (różnorodności gatunkowej) oraz stwarzania warunków do jak najlepszego rozwoju. Uwzględniając konieczność ochrony zasobów przyrody określono cel ekologiczny: Zachowanie walorów i zasobów przyrodniczych

z uwzględnieniem georóżnorodności i bioróżnorodności, w tym wzrost lesistości. Kierunki działań ekologicznych to:

- Rozwój systemu obszarów chronionych,
- Integracja aspektów ekologicznych z planowaniem przestrzennym,
- Ochrona gatunkowa roślin i zwierząt,
- Ochrona lasów,
- Edukacja ekologiczna społeczeństwa w zakresie ochrony przyrody.

Wyznaczone cele ekologiczne, a w ich ramach kierunki działań, jakie należy podjąć w zakresie ochrony środowiska na terenie Miasta i Gminy Pleszew, stanowią podstawę dla realizacji konkretnych zadań ekologicznych na przestrzeni kilkunastu lat.

6. Poprawa stanu środowiska kulturowego

Działania Miasta i Gminy Pleszew zmierzające do poprawy stanu środowiska kulturowego zawiera Strategia Rozwoju Miasta i Gminy Pleszew. Kontynuowane są zadania, które mają na celu zapewnienie właściwego poziomu kultury jako istotnego aspektu życia społecznego mieszkańców. Należy stworzyć bazę danych zasobów turystycznych, opracować katalog zabytków Miasta i Gminy Pleszew czy ustalić priorytety w zakresie ochrony zabytków. Działania zmierzają do unowocześnienia istniejącej bazy kulturalnej i całego jej zaplecza. Prowadzony jest kompleksowy remont Muzeum Regionalnego w Pleszewie. Ono rozpowszechnia historię Pleszewa i jego historyczne walory m.in. poprzez wystawy czy informatory. Konieczny jest remont Domu Kultury, a także obiektów sportowych.

Istotnym zadaniem jest, aby zabytkowe budynki i pomniki zachowały swoją świetność i były pielęgnowane przez kolejne pokolenia. Prowadzenie działalności kulturalno – oświatowej przez biblioteki jest niezbędnym zadaniem dla rozwoju społecznego i związana jest z wizerunkiem Pleszewa.

7. Rozwój zasobów ludzkich i jakości ich życia

Obrane kierunki działań rozwojowych Miasta i Gminy Pleszew zmierzają zarówno do poprawy bezpieczeństwa życia mieszkańców, jak i poprawy jakości ich życia.

Szczególnie istotną płaszczyzną jest zaspokojenie potrzeb mieszkaniowych. Zajmuje się tym Pleszewskie Towarzystwo Budownictwa Społecznego Sp. z o.o., którego zadania są realizowane poprzez przygotowanie i organizowanie działań inwestycyjnych poprzez budowy wielorodzinnych budynków mieszkalnych, finansowanych w części z dotacji Gminy lub partycypacji przyszłych najemców. Spółka prowadzi ewidencję zgłaszanych wniosków o przydział różnych rodzajów mieszkań (komunalnych, socjalnych i czynszowych z TBS). Zgłoszone potrzeby na mieszkania komunalne – 175 wniosków, w tym według szacunku PTBS na socjalne kwalifikuje się ok. 70 wniosków a zgłoszone potrzeby na mieszkania na wynajem z TBS – 71 wniosków. Zgłoszone wnioski nie są prawdziwym odzwierciedleniem potrzeb. Mieszkańcy wiedzą,

że nie buduje się nowych mieszkań, nie ma chętnych do zamiany, itp. Wnioski np. ze wsi wpływają tylko wtedy, gdy w terenie pojawi się wolne mieszkanie.

PTBS Sp. z o.o. będzie starała się o kredyty z Krajowego Funduszu Mieszkalnictwa na budowę infrastruktury mieszkaniowej. Realizacja budowy kolejnych budynków mieszkaniowych jest możliwa w zależności od dysponowanych środków finansowych w budżecie gminnym i możliwości uzyskania kredytów.

Powstanie wspólnot mieszkaniowych i ich funkcjonowanie wymuszone przez ustawę o Własności lokali spowodowało konieczność wprowadzenia wielu zmian w prawie mieszkaniowym i uporządkowania np. spraw własności nieruchomości gruntowych, określenie własności wspólnej, windykacji należności, polityki remontowej itp. Uzyskano wzrost zainteresowania mieszkańców wspólną własnością, jej otoczeniem i stanem technicznym. Wzrost ilości wspólnot mieszkaniowych jest związany z ilością sprzedawanych przez gminę lokali mieszkalnych w nieruchomościach, w których nie było jeszcze sprzedaży lokali. W ciągu roku Gmina sprzedaje 10 – 12 lokali mieszkalnych, głównie na terenie Miasta.

8. Hierarchia zadań przyjętych do realizacji

Hierarchizację zadań przyjętych do realizacji przeprowadzono dla zadań współfinansowanych z budżetu Miasta i Gminy Pleszew zgodnie z przyjętym Wieloletnim Planem Inwestycyjnym. Pozostałe zadania będą realizowane równolegle przez inne podmioty zgodnie z przyjętą polityką.

Zadania ujęte w Wieloletnim Planie Inwestycyjnym są efektem wyboru dokonanego na podstawie zgłaszanych propozycji m.in. przez radnych, sołtysów, mieszkańców. To tylko hierarchia części zadań, które należy wykonać. Nie mają one charakteru stałego. Zmiany mogą wiązać się z możliwościami pozyskania środków na ich realizację.

Przy ustalaniu hierarchii wzięto pod uwagę ważność realizacji zadania dla rozwoju Miasta i Gminy Pleszew, ale i konieczność kontynuacji niektórych rozpoczętych przedsięwzięć oraz możliwość rozpoczęcia nowych inwestycji.

1. Przebudowa – modernizacja Rynku Miejskiego w Pleszewie
2. Gazyfikacja Miasta Pleszewa – „Likwidacja niskich emisji...” – końcowe rozliczenie inwestycji
3. Budowa stacji uzdatniania wody
4. Budowa kanalizacji w m. Zielona Łąka
5. Budowa kanalizacji w m. Lenartowice
6. Przebudowa – modernizacja budynku ZSP nr 3 w Pleszewie
7. Budowa kanalizacji w m. Kowalew III etap
8. Budowa kolektora sanitarnego Pleszew, ul. Marszewska/Hallera/Targowa/Słowackiego
9. Budowa kanalizacji i nawierzchni ul. Batorego
10. Budowa dróg na os. Bociańskiego (w tym: Fredry, Bałtycka, Pomorska, Asnyka, Olsztyńska)
11. Budowa chodnika i kanalizacji deszczowej w m. Piekarzew

12. Rozbudowa remizy OSP Kowalew oraz budowa drogi dojazdowej
13. Budowa kanalizacji i nawierzchni na ul. Cichej i Gdańskiej
14. Przebudowa - modernizacja ulicy i chodników na ul. Zielonej i Osiedlowej
15. Rewitalizacja „Plant” w Pleszewie
16. Przebudowa - modernizacja drogi w Zawidowicach
17. Przebudowa - modernizacja drogi w Taczanowie Pierwszym
18. Przebudowa – modernizacja chodnika na ul. Poznańskiej
19. Budowa ul. Osiedlowej i Witosza w Brzeziu (nawierzchnia)
20. Zadania związane z modernizacją istniejących i wdrażaniem nowych rozwiązań informatycznych (m.in.zakup komputerów i oprogramowania dla jednostek org. MiG Pleszew)
21. Budowa nawierzchni ulic na osiedlu Chopina (Matejki, Kiepury, Paderewskiego)
22. Budowa drogi asfaltowej Pacanowice – Marszew (600 m)
23. Przebudowa - modernizacja budynku Muzeum Regionalnego
24. Przebudowa – modernizacja Pl.Wolności w Pleszewie
25. Przebudowa – modernizacja ul.Szpitalnej
26. Budowa oświetlenia na ul. Polnej
27. Budowa infrastruktury na ul. Stolarskiej: kanalizacja, parkingi, nawierzchnia
28. Przebudowa (modernizacja) kina „HEL”
29. Przebudowa - modernizacja budynku Domu Kultury w Pleszewie
30. Przebudowa - modernizacja stadionu miejskiego i basenu kąpielowego
31. Budowa mieszkań socjalnych
32. Budowa nawierzchni ul. Błotnej
33. Remont ul. Parkowej w Kuczkowie
34. Budowa oświetlenia ul. Prokopowskiej
35. Budowa nawierzchni na ul. Grunwaldzka
36. Przebudowa - modernizacja drogi w m. Pardelak
37. Budowa drogi w Lenartowicach (Zapłocie)
38. Przebudowa – modernizacja chodnika na ul. Kaliskiej
39. Przebudowa – modernizacja chodnika na ul. Sienkiewicza
40. Przebudowa - modernizacja nawierzchni drogi Borucin – Kuczków
41. Budowa drogi łączącej ul. Ogrodową z ul. Sienkiewicza (bez wykupu gruntu)
42. Przebudowa drogi Wszółów – Kuczków
43. Budowa oświetlenia na nowym osiedlu w Lenartowicach
44. Wodociąg w Marszewie
45. Budowa chodnika od szkoły do parku w Taczanowie Drugim (bez kan. deszczowej)

46. Przebudowa - modernizacja chodnika z Pleszewa do Marszewa

47. Rozbudowa oczyszczalni ścieków (budowa osadnika wtórnego)

Zadania, których realizacja uzależniona jest od znalezienia podmiotu zewnętrznego jako głównego inwestora:

1. Budowa kompleksu sportowego w Pleszewie
2. Budowa kręgielni w Pleszewie
3. Budowa zbiornika retencyjnego w m. Łaszew
4. Budowa zbiornika retencyjnego Zawidowice - Zawady

IV. REALIZACJA ZADAŃ I PROJEKTÓW

1. Planowane projekty i zadania inwestycyjne w latach 2004 – 2006

Nazwa planowanego działania - projekt / zadanie	Możliwość dofinansowania w ramach środków UE (program - działanie)	Zgodność z planem zagospodarowania przestrzennego	Przewidywany czas realizacji (harmonogram)	Instytucje i podmioty uczestniczące we wdrażaniu	Nakłady do poniesienia na zadanie (w tys. zł)	w tym :
						w latach 2004 - 2006

**BUDOWA / MODERNIZACJA DRÓG GMINNYCH
I POWIATOWYCH O ZNACZENIU LOKALNYM**

Przebudowa - modernizacja Rynku Miejskiego w Pleszewie	ZPORR - Działanie 3.1	Zgodne z planem	2004 - 2006	MiG Pleszew	4500	4500
Budowa dróg na os. Bociańskiego (w tym: ul. Fredry, Bałtycka, Pomorska, Asnyka, Olsztyńska)	ZPORR - Działanie 3.1	Zgodne z planem	2004 - 2006	MiG Pleszew	770	770
Budowa drogi asfaltowej Pacanowice – Marszew (600 m)	ZPORR - Działanie 3.1	Brak planu	2004 - 2005	MiG Pleszew	320	320
Budowa ulicy Osiedlowej i Witosy w Brzeziu (nawierzchnia)	ZPORR - Działanie 3.1	Brak planu	2004 - 2005	MiG Pleszew	300	300
Przebudowa - modernizacja nawierzchni (utwardzenie) drogi Borucin – Kuczków	ZPORR - Działanie 3.1	Brak planu	2005 - 2006	MiG Pleszew	260	60
Budowa oświetlenia na ul. Prokopowskiej	ZPORR - Działanie 3.1	Brak planu	2005 - 2006	MiG Pleszew	220	220
Budowa nawierzchni na ul. Grunwaldzkiej	ZPORR - Działanie 3.1	Zgodne z planem	2006	MiG Pleszew	195	195
Budowa nawierzchni ulic na osiedlu Chopina (Matejki, Kiepyry, Paderewskiego)	ZPORR - Działanie 3.1	Brak planu	2004 - 2005	MiG Pleszew	180	180
Budowa drogi w Lenartowicach (Zapłocie)	ZPORR - Działanie 3.1	Brak planu	2005 - 2006	MiG Pleszew	115	115
Przebudowa - modernizacja drogi w m. Pardelak	ZPORR - Działanie 3.1	Brak planu	2006 - 2008	MiG Pleszew	200	100
Budowa nawierzchni na ul. Błotnej	ZPORR - Działanie 3.1	Zgodne z planem	2005	MiG Pleszew	90	90
Budowa chodnika od szkoły do parku w Taczanowie Drugim (bez kanalizacji deszczowej)	ZPORR - Działanie 3.1	Brak planu	2006 - 2008	MiG Pleszew, powiat pleszewski	500	20

Budowa drogi łączącej ul. Ogrodową z ul. Sienkiewicza (bez wykupu gruntu)	ZPORR - Działanie 3.1	Zgodne z planem	2006 - 2008	MiG Pleszew	240	12
Przebudowa - modernizacja ul. Parkowej w Kuczkowie	ZPORR - Działanie 3.1	Brak planu	2006 - 2008	MiG Pleszew	210	210
Przebudowa - modernizacja chodnika z Pleszewa do Marszewa	ZPORR - Działanie 3.1	Brak planu	2006 - 2008	MiG Pleszew, powiat pleszewski	500	10

BUDOWA / MODERNIZACJA URZĄDZEŃ ZAOPATRZENIA W WODĘ

Budowa stacji uzdatniania wody	ZPORR - Działanie 3.1	Zgodne z planem	2004 - 2006	MiG Pleszew	2400	2400
--------------------------------	-----------------------	-----------------	-------------	-------------	------	------

BUDOWA / MODERNIZACJA URZĄDZEŃ DO ODPROWADZANIA I OCZYSZCZENIA ŚCIEKÓW

Budowa kanalizacji w m. Zielona Łąka	ZPORR - Działanie 3.1	Zgodne z planem	2006 - 2008	MiG Pleszew	4500	2200
Budowa kanalizacji w m. Lenartowice	ZPORR - Działanie 3.1	Zgodne z planem	2006 - 2008	MiG Pleszew	4100	2000
Budowa kanalizacji w m. Kowalew III etap	ZPORR - Działanie 3.1	Wydano WZiZT	2004 - 2006	MiG Pleszew	1550	1550
Budowa kolektora sanitarnego - Pleszew, ul. Marszewska/Hallera/Słowackiego/Targowa	ZPORR - Działanie 3.1	Zgodne z planem	2004 - 2005	MiG Pleszew	965	965
Budowa kanalizacji i nawierzchni na ul. Batorego	ZPORR - Działanie 3.1	Brak planu	2004 - 2005	MiG Pleszew	700	700
Budowa kanalizacji i nawierzchni na Cichej i ul. Gdańskiej	ZPORR - Działanie 3.1	Zgodne z planem	2004 - 2005	MiG Pleszew	700	700
Budowa infrastruktury na ul. Stolarskiej: budowa kanalizacji, budowa parkingów i nawierzchni	ZPORR - Działanie 3.1	Brak planu	2005	MiG Pleszew	200	200

BUDOWA / MODERNIZACJA LOKALZNEJ BAZY KULTURALNEJ I TURYSTYCZNEJ

Rewitalizacja "Plant" w Pleszewie	ZPORR - Działanie 3.1	Brak planu	2004 - 2008	MiG Pleszew	640	421
Przebudowa (modernizacja) kina „HEL”	ZPORR - Działanie 3.1	Brak planu	2005 - 2008	MiG Pleszew	350	170

Przebudowa - modernizacja budynku Muzeum Regionalnego	ZPORR - Działanie 3.1	Brak planu	2004 - 2006	MiG Pleszew	150	150
Przebudowa - modernizacja stadionu miejskiego	ZPORR - Działanie 3.1	Brak planu	2006 - 2008	MiG Pleszew	300	100
Przebudowa - modernizacja budynku Domu Kultury w Pleszewie	ZPORR - Działanie 3.1	Brak planu	2006 - 2008	MiG Pleszew	200	100

LOKALNA INFRASTRUKTURA SPOŁECZNA

Przebudowa - modernizacja w budynku ZSP nr 3 w Pleszewie	ZPORR - Działanie 3.5	Brak planu	2004 - 2007	MiG Pleszew	1500	1100
--	-----------------------	------------	-------------	-------------	------	------

INFRASTRUKTURA SPOŁECZEŃSTWA INFORMACYJNEGO

Zadania związane z modernizacją istniejących i wdrażaniem nowych rozwiązań informatycznych (m.in.zakup komputerów i oprogramowania dla jednostek org. MiG Pleszew)	ZPORR - Działanie 1.5		2004 - 2008	MiG Pleszew	500	342
--	-----------------------	--	-------------	-------------	-----	-----

ZADANIA / PROJEKTY REALIZOWANE BEZ POMOCY ŚRODKÓW UNII EUROPEJSKIEJ

Gazyfikacja miasta Pleszewa - "Likwidacja niskich emisji na terenie miasta i gminy Pleszew poprzez wykonanie kompleksowej modernizacji gospodarki cieplnej i gazyfikację"	Zadanie realizowane bez pomocy środków UE	Wydano WZiZT	2004	MiG Pleszew	3150	3150
Budowa chodnika i kanalizacja deszczowa w m. Piekarzew	Zadanie realizowane bez pomocy środków UE	Brak planu	2004	MiG Pleszew	445	445
Rozbudowa remizy OSP Kowalew oraz budowa drogi dojazdowej	Zadanie realizowane bez pomocy środków UE	Brak planu	2004	MiG Pleszew	400	400
Przebudowa - modernizacja ulicy i chodników na ul. Zielonej i Osiedlowej	Zadanie realizowane bez pomocy środków UE	Brak planu	2004	MiG Pleszew	245	245
Przebudowa - modernizacja drogi w Zawidowicach	Zadanie realizowane bez pomocy środków UE	Brak planu	2004	MiG Pleszew	250	165
Przebudowa - modernizacja drogi w Taczanowie Pierwszym	Zadanie realizowane bez pomocy środków UE	Brak planu	2004	MiG Pleszew	160	140
Przebudowa linii SN - ul. Warneńczyka (II etap)	Zadanie realizowane bez pomocy środków UE	Wydano WZiZT	2004	MiG Pleszew	100	100
Przebudowa drogi Kuczków - Czerminek (w m. Wszółów i Kuczków)	Zadanie realizowane bez pomocy środków UE	Brak planu	2004	MiG Pleszew, powiat pleszewski	64	64

Przebudowa - modernizacja chodnika na ul. Poznańskiej	Zadanie realizowane bez pomocy środków UE	Zgodne z planem	2004 - 2007	MiG Pleszew, powiat pleszewski	105	60
Przebudowa - modernizacja ul. Szpitalnej	Zadanie realizowane bez pomocy środków UE	Brak planu	2004	MiG Pleszew, powiat pleszewski	60	60
Przebudowa - modernizacja Placu Wolności w Pleszewie	Zadanie realizowane bez pomocy środków UE	Brak planu	2004	MiG Pleszew	60	60
Budowa oświetlenia na nowym osiedlu w Lenartowicach	Zadanie realizowane bez pomocy środków UE	Zgodne z planem	2004	MiG Pleszew	35	35
Wodociąg w Marszewie	Zadanie realizowane bez pomocy środków UE	Brak planu	2004	MiG Pleszew	15	15
Budowa oświetlenia na ul. Polnej	Zadanie realizowane bez pomocy środków UE	Wydano WZiZT	2004 - 2005	MiG Pleszew	100	100
Przebudowa - modernizacja chodnika na ul. Kaliskiej	Zadanie realizowane bez pomocy środków UE	Brak planu	2005 - 2008	MiG Pleszew, powiat pleszewski	90	60
Budowa mieszkań socjalnych	Zadanie realizowane bez pomocy środków UE	Wydano WZiZT	2006 - 2008	MiG Pleszew, PTBS	500	230
Przebudowa - modernizacja chodnika na ul. Sienkiewicza	Zadanie realizowane bez pomocy środków UE	Zgodne z planem	2006 - 2008	MiG Pleszew, powiat pleszewski	105	50

2. Projekty i zadania inwestycyjne długoterminowe

Planowane projekty i zadania inwestycyjne w następnych latach - projekty długoterminowe od 2007 roku

Nazwa planowanego działania - projekt / zadanie	Możliwość dofinansowania w ramach środków UE (program - działanie)	Zgodność z planem zagospodarowania przestrzennego	Przewidywany czas realizacji (harmonogram)	Instytucje i podmioty uczestniczące we wdrażaniu	Nakłady do poniesienia na zadanie (w tys. zł)	w tym :
						od 2007 roku

BUDOWA / MODERNIZACJA DRÓG GMINNYCH I POWIATOWYCH O ZNACZENIU LOKALNYM

Przebudowa - modernizacja drogi w m. Pardelak	ZPORR - Działanie 3.1	Brak planu	2006 - 2008	MiG Pleszew	200	100
Budowa chodnika od szkoły do parku w Taczanowie Drugim (bez kanalizacji deszczowej)	ZPORR - Działanie 3.1	Brak planu	2006 - 2008	MiG Pleszew, powiat pleszewski	500	480
Budowa drogi łączącej ul. Ogrodową z ul. Sienkiewicza (bez wykupu gruntu)	ZPORR - Działanie 3.1	Zgodne z planem	2006 - 2008	MiG Pleszew	240	228
Przebudowa - modernizacja nawierzchni (utwardzenie) drogi Borucin – Kuczków	ZPORR - Działanie 3.1	Brak planu	2006 - 2008	MiG Pleszew	260	200
Przebudowa - modernizacja chodnika z Pleszewa do Marszewa	ZPORR - Działanie 3.1	Brak planu	2006 - 2008	MiG Pleszew, powiat pleszewski	500	490

BUDOWA / MODERNIZACJA URZĄDZEŃ DO ODPROWADZANIA I OCZYSZCZENIA ŚCIEKÓW

Budowa kanalizacji w m. Zielona Łąka	ZPORR - Działanie 3.1	Zgodne z planem	2006 - 2008	MiG Pleszew	4500	2300
Budowa kanalizacji w m. Lenartowice	ZPORR - Działanie 3.1	Zgodne z planem	2006 - 2008	MiG Pleszew	4100	2100
Rozbudowa oczyszczalni ścieków (budowa osadnika wtórnego)	ZPORR - Działanie 3.1	Brak planu	2006 - 2008	MiG Pleszew	3500	3500

Budowa zbiornika retencyjnego w m. Łaszew	ZPORR - Działanie 3.1	W trakcie opracowania	2007 - 2013	podmiot zewnętrzny (główny inwestor), MiG Pleszew	12500	12500
Budowa zbiornika retencyjnego Zawidowice - Zawady	ZPORR - Działanie 3.1	W trakcie opracowania	2007 - 2013	podmiot zewnętrzny (główny inwestor), MiG Pleszew	8500	8500

BUDOWA / MODERNIZACJA LOKALZNEJ BAZY KULTURALNEJ I TURYSTYCZNEJ

Rewitalizacja "Plant" w Pleszewie	ZPORR - Działanie 3.5	Brak planu	2004 - 2008	MiG Pleszew	640	319
Przebudowa (modernizacja) kina „HEL”	ZPORR - Działanie 3.5	Brak planu	2005 - 2008	MiG Pleszew	350	180
Przebudowa - modernizacja stadionu miejskiego	ZPORR - Działanie 3.5	Brak planu	2006 - 2008	MiG Pleszew	300	200
Przebudowa - modernizacja budynku Domu Kultury w Pleszewie	ZPORR - Działanie 3.5	Brak planu	2006 - 2008	MiG Pleszew	200	100
Budowa kompleksu sportowego w Pleszewie	ZPORR - Działanie 3.5	Zgodne z planem	2007 - 2013	podmiot zewnętrzny (główny inwestor), MiG Pleszew	13800	13800
Budowa kręgielni w Pleszewie	ZPORR - Działanie 3.5	Zgodne z planem	2007 - 2013	podmiot zewnętrzny (główny inwestor), MiG Pleszew	1200	1200

LOKALNA INFRASTRUKTURA SPOŁECZNA

Przebudowa - modernizacja w budynku ZSP nr 3 w Pleszewie	ZPORR - Działanie 3.5	Brak planu	2004 - 2007	MiG Pleszew	1500	400
--	-----------------------	------------	-------------	-------------	------	-----

INFRASTRUKTURA SPOŁECZEŃSTWA INFORMACYJNEGO

Zadania związane z modernizacją istniejących i wdrażaniem nowych rozwiązań informatycznych (m.in.zakup komputerów i oprogramowania dla jednostek org. MiG Pleszew)	ZPORR - Działanie 1.5		2004 - 2008	MiG Pleszew	500	158
--	-----------------------	--	-------------	-------------	-----	-----

ZADANIA / PROJEKTY REALIZOWANE BEZ POMOCY ŚRODKÓW UNII EUROPEJSKIEJ

Przebudowa - modernizacja chodnika na ul. Poznańskiej	Zadanie realizow. bez pomocy środków UE	Zgodne z planem	2004 - 2007	MiG Pleszew, powiat pleszewski	105	45
---	---	-----------------	-------------	--------------------------------	-----	----

Przebudowa - modernizacja chodnika na ul. Kaliskiej	Zadanie realizow.bez pomocy środków UE	Brak planu	2005 - 2008	MiG Pleszew, powiat pleszewski	90	30
Budowa mieszkań socjalnych	Zadanie realizow.bez pomocy środków UE	Wydano WZiZT	2006 - 2008	MiG Pleszew, PTBS	500	270
Przebudowa - modernizacja chodnika na ul. Sienkiewicza	Zadanie realizow.bez pomocy środków UE	Zgodne z planem	2006 - 2008	MiG Pleszew, powiat pleszewski	105	55

Określenie kryteriów kolejności projektów:

Kolejność realizacji projektów w poszczególnych latach została ustalona z uwzględnieniem możliwości spełnienia przez dany projekt n/w kryteriów:

- **Kryteria formalne projektu:**

- Możliwość uzyskania dofinansowania na realizację projektu z funduszy strukturalnych Unii Europejskiej.
- Możliwość złożenia w terminie kompletnego wniosku o dofinansowanie wraz z załącznikami.

- **Kryteria merytoryczne i techniczne projektu:**

- Spójność projektu z celami i działaniami określonymi w „Strategii Rozwoju Miasta i Gminy Pleszew”, „Strategii Województwa Wielkopolskiego” oraz w „Uzupełnieniu ZPORR”.
- Techniczna wykonalność projektu w okresie 2004-2006
- Trwałość projektu.
- Wpływ projektu na zwiększenie atrakcyjności gospodarczej i inwestycyjnej obszaru objętego projektem oraz stworzenie warunków do wzrostu zatrudnienia.
- Wskaźniki osiągnięcia celów projektu.
- Wskaźniki ekonomiczne.
- Analiza możliwości finansowych budżetu MiG Pleszew.
- Wpływ na politykę ochrony środowiska.
- Wpływ na politykę równych szans.

Oczekiwane rezultaty:

- Poprawa stanu środowiska naturalnego.
- Zwiększenie liczby osób korzystających z sieci kanalizacyjnej i wodociągowej.
- Zwiększenie ilości odprowadzonych i oczyszczonych ścieków.
- Zwiększenie terenów inwestycyjnych, które stały się dostępne w wyniku budowy i modernizacji dróg oraz uzbrojenia terenu.
- Stworzenie warunków do rozwoju małych i średnich przedsiębiorstw w rejonie projektu.
- Polepszenie warunków komunikacji oraz wzrost bezpieczeństwa w ruchu drogowym dla mieszkańców miasta i gminy.
- Zmniejszenie kosztów utrzymania i eksploatacji urządzeń po wykonaniu projektu.
- Poprawa warunków edukacji i wychowania dla dzieci i młodzieży z terenu miasta i gminy
- Wzrost liczby osób korzystających z lokalnej bazy kulturalno – sportowo – turystycznej.

- Zwiększenie dostępności dla mieszkańców miasta i gminy usług publicznych realizowanych poprzez sieć Internet.

Tematy zadań i projektów długoterminowych proponowane do ubiegania się o środki akcesyjne zgłoszone przez radnych Rady Miejskiej, przewodniczących Zarządów Osiedli, sołtysów, kierowników wydziałów Urzędu oraz jednostek organizacyjnych Miasta i Gminy oraz mieszkańców Pleszewa. Wykaz uwzględnia wszystkie propozycje, bez względu na to, czy Gmina jest odpowiedzialna za realizację danego zadania.

Propozycje w zakresie dróg, chodników lub oświetlenia:

1. Wykonanie wzdłuż Wsi Ludwina chodnika (ok.2,5 km)
2. Budowa chodnika w Sowinie Błotnej
3. Budowa drogi Sowina Błotna- Ludwina
4. Budowa drogi w miejscowości Zawady przez wieś w kierunku mostu rzeki Ner
5. Budowa drogi w kierunku zabudowań Zapłocia w Zawadach
6. Remont mostu w Zawadach
7. Wykonanie parkingów samochodowych przy placu Kościuszki
8. Położenie drogi asfaltowej na ul. Słonecznej w Suchorzewie
9. Uzupełnienie oświetlenia wsi Suchorzew
10. Ul. Łąkowa w Kowalewie – budowa drogi
11. Budowa drogi na ul. Polnej w Pleszewie
12. Dokończenia oświetlenia w Kuczkowie: ul. Polna, ul. Południowa
13. Droga w kierunku hydroforni w Chrzanowie
14. Położenie chodnika na całym osiedlu przy ul. Chopina
15. Założenie muld na ulicach Chopina
16. Wykonanie drogi brukowej w Sowinie
17. Położenie asfaltu i oświetlenie Sowinki
18. Rozbudowanie mostku w Sowinie
19. Budowa drogi na ulicy Szklanej w miejscowości Piekarzew
20. Budowa oświetlenia nad chodnikiem przy drodze krajowej nr 11 w miejscowości Piekarzew i Suchorzew
21. Modernizacja ul. Modrzewskiego w Pleszewie
22. Wytyczenie i utwardzenie przejścia chodnika od ul. M. Reja do Biblioteki Publicznej
23. Chodnik wzdłuż budynku Biblioteki Publicznej Miasta i Gminy /ul. Słowackiego 19a/

24. Budowa drogi Rokutów – Bogusławice
25. Uzupełnienie linii oświetleniowej w Rokutowie
26. Wymiana instalacji elektrycznej w Rokutowie na sali głównej (zabaw)
27. Modernizacja drogi Pacanowice – Prokopów (ok. 0,5 km)
28. Bariery przy moście w Pacanowicach /Kanał Grodziski/
29. Założenia oświetlenia ulicznego w Pacanowicach przy gospodarstwach nr 38, 39, 40 (250m)
30. Wykonanie chodnika na ul. Pomorskiej na odcinku od ul. Zachodniej do Młyńskiej (prawa strona)
31. Uzupełnienie oświetlenia na ul. Pomorskiej – odcinek od ul. Zachodniej do ul. Bałtyckiej
32. Dokończenie chodnika przy ul. Stawiszyńskiej w Brzeziu
33. Lampa przy przystanku autobusowym przy drodze krajowej nr 12 w kierunku Kalisza w m. Brzezie
34. Utwardzenie ulic Zachodniej i części ul. Kościelnej w Brzeziu
35. Naprawa nawierzchni asfaltowej na ul. Stawiszyńskiej w Brzeziu i odprowadzenie wody deszczowej przy chodniku
36. Chodnik na ul. Koźmińskiej w Pleszewie
37. Naprawa ul. Zielonej i budowa chodnika do ul. Kasztanowej
38. Zmodernizowanie ulicy na Osiedlowej do Starostwa
39. Chodnik na ul. Wierzbowej po stronie zabudowań od ul. Wiśniowej do Kasztanowej.
40. Rozbudowa oświetlenia wsi Korzkwy
41. Budowa chodnika na ul. Ostrowskiej w Zielonej Łące do Pleszewa
42. Poszerzenie jezdni i budowa chodnika na drodze od szkoły do drogi krajowej nr 11 we wsi Zielona Łąka
43. Utwardzanie dróg osiedlowych i założenie oświetlenia w Zielonej Łące
44. Modernizacja nawierzchni ulic i chodników przy ul. Jagiełły, Traugutta, Kubackiego i Chrobrego
45. Uzupełnienie oświetlenia wsi Dobra Nadzieja w kierunku Taczanowa
46. Utwardzenie około 100 m drogi przy końcu wsi w Dobrej Nadziei
47. Poszerzenie zjazdu z drogi 11 do wsi Dobra Nadzieja
48. Założenie chodnika przez wieś Dobra Nadzieja
49. Utwardzenie drogi w Chorzewie
50. Wykonanie świateł w miejscowości Kotarby
51. Położenie dywanika asfaltowego na drodze przez wieś Lubomierz
52. Budowa chodnika i oświetlenia na drodze od krzyżówki między Pleszewem a Marszewem w kierunku Marianina
53. Wykonanie drogi (tzw. Lipowa) w Lenartowicach
54. Budowa drogi asfaltowej Pacanowice – Sulęcín (800 m)
55. Budowa chodnika w Grodzisku (ok. 400 m)

56. Modernizacja drogi Baranówek - Taczanów
57. Oświetlenie od ul. Armii Poznań do wsi Baranówek
58. Dywanik asfaltowy przez wieś Grodzisko
59. Dokończenie drogi (Tumidaj) w Grodzisku
60. Chodnik przez wieś w Grodzisku
61. Oświetlenie pod lasem we wsi Grodzisko
62. Budowa ulic Żeromskiego, Konopnickiej, Helskiej
63. Budowa drogi za Bazą w Jankowie
64. Dokończenie budowy drogi w kierunku Korzkiew
65. Budowa chodnika w Sowinie
66. Chodniki oraz nawierzchnie jezdne na osiedlu Bociańskiego (pozostałe)
67. Droga na cmentarz w Lenartowicach
68. Budowa ulic: osiedle mieszkaniowe przy ul. 24 Stycznia, Baranów, Łąkowa, Grunwaldzka-Sienkiewicza, Fabryczna – Cegielniana (przy remizie), Brzóska, Mickiewicza w Kowalewie
69. Budowa chodników na ulicach: Baranów, 24 Stycznia, Suchorzewska, Kościelna – Kowalewiec, Fabianowska w Kowalewie
70. Oświetlenie ulic: Fabryczna – Cegielniana, Kowalewiec, Suchorzewska, Cmentarna, Chrobrego – Koźmińska oraz uzupełnienie oświetlenia na osiedlu – Kowalew
71. Nawierzchnia ul. Wierzbowej w Pleszewie
72. Miejsca parkingowe w mieście
73. Budowa dróg na nowym osiedlu w Lenartowicach
74. Budowa ścieżek rowerowych na terenie Miasta i Gminy Pleszew

Propozycje w zakresie kanalizacji lub wodociągu:

1. Kanalizacja w Sowinie Błotnej
2. Kanalizacja wsi Suchorzew
3. Kanalizacja sanitarna przy ul. Kaliskiej – ok. 130 m
4. Kanalizacja deszczowa na osiedlu Bociańskiego
5. Uzupełnienie sieci wodociągowej na ul. Ciołkowskiego w Pleszewie
6. Kanalizacja deszczowa w drodze Witosa – Osiedlowa w Brzeziu
7. Podłączenie do kolektora ściekowego bloków przy ul. Poznańskiej 67, 69, 71, 73, 75 w Pleszewie
8. Kanalizowanie wsi Korzkwy
9. Kanalizacja wsi Grodzisko
10. Wodociągowanie Folusza
11. Kanalizacja deszczowa na osiedlu przy ul. 24 stycznia w Kowalewie

12. Wodociąg Suchorzew – Krawczykowo (1 km)

13. Kanalizacja Brzezia

Propozycje w zakresie budowy i modernizacji budynków i pomieszczeń:

1. Remont kapitalny amfiteatru
2. Remont i rozbudowa Domu Kultury
3. Remont kapitalny Wiejskiego Domu Kultury w Brzeziu
4. Remont budynku przy ul. Poznańskiej 35
5. Remont kapitalny dachu oraz wentylacji grawitacyjnej na budynku Środowiskowego Domu Samopomocy przy ul. Kazimierza Wielkiego 6
6. Modernizacja budynku DDPS
7. Wykonanie dziedzica wiejskiego w Prokopowie
8. Remont Świetlicy w Sowinie Błotnej
9. Budowa łącznika szkoły w Sowinie Błotnej
10. Budowa świetlicy w Zawadach
11. Zagospodarowanie zespołu obiektów Ośrodka w Baranówku
12. Budowa sali wiejskiej wsi Korzkwy
13. Wybudowanie świetlicy wiejskiej w miejscowości Bógwidze
14. Wymiana pokrycia dachowego w budynku „Dom Strażaka” w Bronowie
15. Budowa sali gimnastycznej w Lenartowicach
16. Remont i przebudowa Świetlicy Wiejskiej w Pacanowicach
17. Remont dachu (wymiana pokrycia) na budynku ZSP w Lenartowicach
18. Renowacja dachu na budynku Biblioteki Publicznej w Pleszewie
19. Remont świetlicy wiejskiej w Prokopowie
20. Urządzenie świetlicy wiejskiej w Nowej Wsi
21. Remont budynku MGOPS
22. Remont ZSP nr 1, 2 oraz w Kowalewie

Inne:

1. Postawienie wiat na przystankach autobusowych Komunikacji Miejskiej: na ul. Kaliskiej przy Wodociągach i budynku Komunalnym; na ul. Piaski przy placu gier i zabaw oraz przy Cmentarzu Komunalnym
2. Wykonanie po przeciwnej stronie cmentarza na ul. Kaliskiej zatoczki dla parkowania samochodów
3. Wytyczyć teren pod boisko dla młodzieży na osiedlu Chopina
4. Wyposażenie i konserwacja na placu zabaw przy ul. M. Reja i Lipowej

5. Założenie boiska sportowego dla drużyn piłkarskich w miejscowości Bógwidze
6. Budowa placu zabaw i boiska sportowego w Marszewie
7. Rekultywacja terenu przy Cmentarzu i przystanek (przy kościele) w Grodzisku
8. Zwiększenie ilości pojemników do selektywnej zbiórki odpadów
9. Zbiorniki retencyjne w Zawadach i Brzeziu
10. Boisko piłkarskie w Kowalewie
11. Monitoring w mieście

Są jednak zadania strategiczne i niezbędne dla rozwoju Miasta i Gminy Pleszew, jak również całego powiatu, które nie należą do zadań własnych Gminy. Należą do nich przede wszystkim: **budowa drogi szybkiego ruchu w pobliżu Pleszew**, jak również **południowej obwodnicy Miasta** (zadania bardzo mocno akcentowane w Strategii Rozwoju Miasta i Gminy Pleszew oraz innych dokumentach analitycznych i planistycznych Gminy). Realizacja powyższych zadań możliwa jest tylko przez władzę publiczną szczebla wojewódzkiego oraz krajowego przy wykorzystaniu środków pozabudżetowych.

V. POWIĄZANIE PROJEKTÓW Z DZIAŁANAMI REALIZOWANYMI NA TERENIE MIASTA I GMINY PLESZEW

1. **Kompatybilność celów Planu Rozwoju Lokalnego z celami strategicznymi dokumentów rozwoju Miasta i Gminy Pleszew**

- II. Plan Rozwoju Lokalnego Miasta i Gminy Pleszew jest spójny z dokumentami planistycznymi i analitycznymi Miasta i Gminy Pleszew, tj. Strategią Rozwoju Miasta i Gminy Pleszew 2001-2015 (uchwalona w roku 2001) oraz Wieloletnim Planem Inwestycyjnym (uchwalony w roku 2004). Część zapisów Planu ma również odzwierciedlenie w Strategii Rozwoju Gospodarczego Powiatu Pleszewskiego (uchwalona w roku 2000) oraz w Strategii rozwoju województwa wielkopolskiego.

STRATEGIA ROZWOJU GOSPODARCZEGO POWIATU PLESZEWSKIEGO

Problem kluczowy nr II:

Cel główny nr 2 – „Rozwój sieci wodociągowo-kanalizacyjnej wraz z oczyszczalniami ścieków”

Cel główny nr 5 – „Stworzenie warunków dla rozwoju budownictwa”

Problem kluczowy nr III:

Cel główny nr 2 – „Poprawa stanu technicznego i dostępności dróg powiatowych i gminnych”

STRATEGIA ROZWOJU WOJEWÓDZTWA WIELKOPOLSKIEGO

Program Infrastruktura

- Przyłączenie do dróg ekspresowych dróg 11 i 12
- Budowa obwodnic wokół miejscowości

Program Wieś i Rolnictwo

- Budowa zbiorników retencyjnych oraz prowadzenie melioracji dostosowanych do potrzeb poszczególnych agroekosystemów
- Budowa i modernizacja dróg gminnych i powiatowych
- Realizowanie programu sanitacji wsi (zaopatrzenie w wodę, uzdatnianie, oczyszczanie ścieków, kanalizacja)

Program Ochrona Środowiska

- Modernizacja istniejących stacji uzdatniania wody i przesyłu wody pitnej pozwalające na osiągnięcie parametrów zgodnych ze standardami Unii Europejskiej oraz budowa nowych ujęć wody pitnej dla pozostałych jednostek osadniczych
- Rozbudowa sieci kanalizacyjnych w celu dociążenia istniejących oczyszczalni ścieków
- Wprowadzenie indywidualnych systemów oczyszczania do zabudowy rozproszonej i odosobnionych obiektów
- Rozwijanie małej retencji

2. Zadania finansowane ze środków własnych oraz zewnętrznych, w tym przedakcesyjnych w latach 1998 – 2003

Pleszew jest miastem inwestującym w swój rozwój. W ostatnich 6 latach władze miasta wydatkowały na inwestycje ponad 36 mln zł, a strumień najwyższych nakładów skupił się na inwestycjach w ochronę środowiska (poprawa jakości powietrza, odprowadzanie i oczyszczanie ścieków, gospodarka odpadami stałymi i zaopatrzenie w wodę) – prawie 56 % wydatków inwestycyjnych, a także na inwestycjach w infrastrukturę społeczną (rozbudowa szkół, przedszkoli oraz instytucji kultury) – ponad 32 % wydatków. Ponadto gmina realizowała szereg inwestycji kompatybilnych z założeniami strategii rozwoju miasta, w tym inwestycje w infrastrukturę drogową (7,0% wydatków), inwestycje wspierające budownictwo mieszkaniowe (1,2% wydatków), inwestycje w zakresie bezpieczeństwa publicznego i ochrony przeciwpożarowej (2,5% wydatków) a także inne wydatki inwestycyjne na zakup sprzętu i urządzeń dla administracji publicznej i wykupy gruntów pod przyszłe inwestycje (1,3% wydatków)

Przy realizacji kilku przedsięwzięć MiG Pleszew korzystało ze środków unijnych, w tym przedakcesyjnych (Sapard).

W 2002 roku gmina pozyskała dotację celową na realizację przedsięwzięcia pn. „Rozbudowa międzygminnego wysypiska odpadów stałych w Dobrej Nadzieji” - środki pochodziły z pożyczki Banku Światowego udzielonej Polsce – kwota pozyskanych środków 243.491 zł.

W 2003 roku Pleszew pozyskał z funduszu Unii Europejskiej – SAPARD środki w łącznej wysokości 1.003.452 zł. Środki te pozyskano na dofinansowanie dwóch inwestycji: „Rozbudowa międzygminnego wysypiska odpadów stałych w Dobrej Nadzieji” - kwota 303.588 zł, „Budowa kanalizacji sanitarnej z przykanalikami w Kowalewie (II etap)” - kwota 699.864 zł

Pozyskane środki pozwoliły przyspieszyć realizację w/w przedsięwzięć.

Niezależnie od tego władze Miasta i Gminy Pleszew kreują własną politykę inwestycyjną w oparciu o środki budżetu gminy i inne zewnętrzne (nie unijne) środki.

Poniżej zamieszczono zestawienia wielkości poniesionych wydatków inwestycyjnych w rozbiciu na poszczególne dziedziny a także wykaz zadań inwestycyjnych zrealizowanych przez MiG Pleszew w latach 1998 – 2003, w poszczególnych dziedzinach wydatków.

Tabela

Wyszczególnienie	wydatki w latach 1998 - 2003	
	w tys.PLN	w %
Odprowadzanie i oczyszczanie ścieków	7 482	20,7%
Poprawa jakości powietrza	10 053	27,8%
Zaopatrzenie w wodę	466	1,3%
Gospodarka odpadami stałymi	2 173	6,0%
Rozbudowa i modernizacja budynków oświaty	10 767	29,8%
Rozbudowa budynków kulturalnych	838	2,3%
Budowa i modernizacja dróg, ulic, chodników	1 939	5,4%
Oświetlenie ulic i dróg	576	1,6%
Bezpieczeństwo publiczne	900	2,5%
Budownictwo mieszkaniowe	439	1,2%
Administracja publiczna	471	1,3%
RAZEM:	36 104	100,0%

Tabela

Wyszczególnienie	Wydatki w tys. PLN
Odprowadzanie i oczyszczanie ścieków	
Budowa kanalizacji w m. Kowalew	2 577,5

Budowa kanalizacji Pleszew (część północna miasta) - Lenartowice	1 117,7
Budowy kanalizacji Pleszew – Marszew	1 217,2
Budowa infrastruktury technicznej pod osiedle mieszkaniowe w Pleszewie (ul. Solskiego - Marszewska)	1 008,7
Budowa kanalizacji sanitarnej z przepompownią	603,4
Budowa kolektora sanitarnego na ul. Piaski (likwidacja wylotu ścieków do rz. Ner)	287,8
Budowa kolektora sanitarnego w m. Marszew	232,5
Budowa kolektora sanitarnego (Al. Wojska Polskiego - Sportowa - Mickiewicza)	215,0
Budowa biologicznej oczyszczalni ścieków przy SP w Kuczkowie i w Taczanowie	144,6
Budowa kanalizacji sanitarnej w m. Zielona Łąka	38,2
Budowa kanalizacji sanitarnej w Pleszewie (ul. Wąska)	23,3
Budowa kanalizacji w Pleszewie (ul. Krótka - ul. Fabryczna - Ner) - dokumentacja	14,8
Budowa kanalizacji sanitarnej w Pleszewie (ul. Warneńczyka)	0,7
Budowa kolektora sanitarnego w Pleszewie (ul. Marszewska/Hallera/Słowackiego/Targowa) - dokumentacja	0,3
RAZEM:	7 481,6

Zaopatrzenie w wodę

Budowa stacji uzdatniania wody dla MiG Pleszew w m. Lenartowice	102,6
Budowa sieci wodociągowej w m. Baranówek	102,3
Budowa studni głębinowej w m. Bógwidze	71,4
Budowa sieci wodociągowej Sulęcín - Lenartowice	62,2
Budowa sieci wodociągowej w m. Dobra Nadzieja (Chorzew)	53,9
Budowa sieci wodociągowej na ul. Jarocińska	52,3
Budowa sieci wodociągowej na ul. Polnej w Pleszewie	14,8
Budowa sieci wodociągowej w m. Prokopów (dokumentacja)	5,0
Budowa sieci wodociągowej w m. Suchorzew	2,0
RAZEM:	466,4

Gospodarka odpadami stałymi

Rozbudowa międzygminnego wysypiska odpadów stałych (komunalnych) w m. Dobra Nadzieja	2 001,6
Zakup pojemników do zbiórki selektywnej	141,7
Zakup prasy do makulatury	30,0
RAZEM:	2 173,3

Poprawa jakości powietrza

Gazyfikacja miasta Pleszewa - "Likwidacja niskich emisji na terenie miasta i gminy Pleszew poprzez wykonanie kompleksowej modernizacji gospodarki cieplnej i gazyfikację"	10 013,1
Budowa sieci gazowej rozdzielczej średniego ciśnienia od stacji redukcyjnej w m. Marszew	40,1
RAZEM:	10 053,2

Budowa i modernizacja dróg, ulic, chodników

Budowa ulic i chodników na osiedlu Chopina w Pleszewie	669,3
Budowa drogi w m. Janków	169,8
Budowa drogi w m. Zielona Łąka	139,5
Budowa chodnika na ul. Kaliskiej w Pleszewie	138,2
Budowa drogi na osiedlu w m. Grodzisko (Zapłocie)	133,3
Budowa drogi w m. Pacanowice (wieś)	131,6
Budowa chodnika na ul. Piaski w Pleszewie	112,1
Budowa chodnika w m. Kowalew (ul. Chrobrego)	109,5
Budowa drogi w m. Brzezcie	103,6
Budowa drogi Kotarby - Borucin	65,0

Zakup wiat autobusowych	64,5
Budowa drogi Nowa Wieś - Łaszew	47,3
Instalacja sygnalizacji świetlnej w Pleszewie (skrzyżowanie ul. Hallera - Prokopowska)	30,0
Budowa dróg osiedlowych w m. Kowalew (dokumentacja)	14,9
Budowa drogi w m. Zawidowice (dokumentacja)	5,9
Modernizacja drogi w m. Taczanów (dokumentacja)	3,8
Budowa chodnika w m. Piekarzew	0,6
RAZEM:	1 939,1

Oświetlenie ulic i dróg

Budowa oświetlenia ulicznego drogi krajowej nr 11 na odcinku Pleszew ul. Poznańska - Kowalew ul. Jarocińska	182,5
Budowa energooszczędnego oświetlenia drogowego wzdłuż ul. Kaliskiej w Pleszewie	169,6
Budowa oświetlenia drogi krajowej nr 11 - Zielona Łąka	99,5
Budowa energooszczędnego oświetlenia drogowego wzdłuż ul. Podgórznej w Pleszewie	61,8
Budowa energooszczędnego oświetlenia drogowego przy ul. Dworcowej w Kowalewie	54,8
Budowa nowych punktów świetlnych na drodze nr 13326 m. Sowina Błotna - Kuczków	7,6
RAZEM:	575,7

Rozbudowa i modernizacja budynków oświaty

Rozbudowa Szkoły Podstawowej Nr 2 w Pleszewie	5 268,7
Rozbudowa Szkoły Podstawowej Nr 1 w Pleszewie	3 239,3
Rozbudowa Szkoły Podstawowej w Taczanowie	1 740,4
Modernizacja kotłowni ekologicznej w Szkole Podstawowej Nr 3 w Pleszewie	487,4
Rozbudowa Przedszkola Nr 3 w Pleszewie	15,8
Wymiana pieca c.o. w Szkole Podstawowej w Grodzisku	15,2
RAZEM:	10 766,9

Budownictwo mieszkaniowe

Budowa budynku mieszkalnego PTBS przy ul. Batorego w Pleszewie	126,1
Budowa infrastruktury technicznej osiedla w Lenartowicach (wodociąg, stacja transformatorowa)	123,7
Budowa infrastruktury technicznej przy ul. Warneńczyka w Pleszewie	103,7
Budowa budynku mieszkalnego PTBS przy ul. Lipowej i Malińskiej (dokumentacja)	50,0
Budowa infrastruktury technicznej pod budynek mieszkalny PTBS	35,0
RAZEM:	438,5

Bezpieczeństwo publiczne

Rozbudowa remizy OSP w m. Kowalew	694,2
Instalacja monitoringu w Pleszewie	119,7
Zakup samochodu dla ratownictwa drogowego	40,0
Zakup samochodu dla OSP Zawidowice	35,0
Zakup radiostacji dla Straży Miejskiej w Pleszewie	10,7
RAZEM:	899,6

Infrastruktura kulturalna

Rozbudowa Biblioteki Publicznej w Pleszewie	684,3
---	-------

Budowa świetlicy w m. Ludwina	153,6
RAZEM:	837,9

Administracja publiczna

Zakup komputerów i oprogramowania dla jednostek organizacyjnych MiG Pleszew	322,0
Modernizacja obiektu Sądu Rejonowego w Pleszewie	14,2
Wykupy gruntów pod inwestycje	135,2
RAZEM:	471,5

3. Zadania planowane do realizacji z udziałem środków akcesyjnych innych niż z ZPORR

Tematy zadań proponowane do ubiegania się o środki z funduszy strukturalnych innych niż z Zintegrowanego Programu Operacyjnego Rozwoju Regionalnego:

1. Program dróg i ścieżek rowerowych
2. Utworzenie Skansenu Maszyn Rolniczych
3. Oznakowanie turystyczne Miasta i Gminy Pleszew
4. Międzynarodowe spotkania - Szlakiem wspólnej historii, teraźniejszości i przyszłości
5. Międzynarodowe spotkania zespołów artystycznych
6. Międzynarodowy, integracyjny obóz młodzieży
7. Warsztaty muzyczne
8. Międzynarodowy Plener Artystów Różnych Dziedzin
9. Warsztaty ekologiczne
10. Spotkania w połowie drogi - Muzyka zaciera granice
11. Międzynarodowa współpraca szkół
12. Dom Kultury w Pleszewie – ośrodkiem spotkań i współpracy młodzieży z wspólnej Europy
13. Zjazd Miłośników „Dwóch Kółek”
14. Integracyjne warsztaty rozwoju manualnego dla dzieci
15. Wieczory z muzyką kameralną
16. Spotkania integracyjne dla dzieci
17. Przegląd Orkiestr Ochotniczych Straży Pożarnych i szkół
18. Międzynarodowe zawody konne
19. Regionalne spotkanie sportowo - integracyjne dla dzieci i młodzieży
20. Międzynarodowy turniej młodzieżowych drużyn piłkarskich
21. Sportowe Otwarte Mistrzostwa Samorządu
22. Gminne zawody pożarnicze z udziałem międzynarodowych jednostek pożarniczych z miast partnerskich
23. Międzynarodowe zawody wędkarskie
24. Biegi Przemysława i Biegi „Szewców Pleszewskich”
25. Międzynarodowy Halowy Turniej Piłkarski
26. Zakup sprzętu nagłaśniającego i audio – wizualnego
27. Materiały promocyjne
28. Księga pamiątkowa (złota) Miasta i Gminy Pleszew
29. Partnerstwo dla samorządów - innowacje i współpraca z miastami partnerskimi
30. Sale komputerowe wraz z łączami internetowymi

31. Stworzenie portalu www w celu promocji nowych inicjatyw samorządu Miasta i Gminy Pleszew
32. Szkolenia dla bezrobotnych z zakresu aktywnych metod poszukiwania pracy i przekwalifikowania zawodowego
33. Wyjazdy studyjne przedstawicieli organizacji pozarządowych i administracji publicznej do krajów UE w celu wymiany doświadczeń
34. Wyjazdy młodzieży szkolnej do instytucji partnerskich na terenie Unii Europejskiej
35. Organizacja obchodów „Dni Pleszewa”
36. Wspieranie małej i średniej przedsiębiorczości
37. Okolicznościowe festyny: „Gorącego Lata”, Rodzinny
38. Rewitalizacja zabytków i dzieł sztuki
39. Jarmark rolniczy
40. Szkolenia informatyczne rolników
41. Przegląd teatryków przedszkolnych
42. Turniej szachowy o Puchar Burmistrza
43. Ogólnopolski Turniej Kręglarski o Puchar Pleszewa
44. Warsztaty teatralne
45. Festiwal „Wiwat Wielkopolska Pyra”
46. Festiwal Piosenki Religijnej
47. Konkurs Plastyczny na Najpiękniejszą Kartkę Bożonarodzeniową
48. Muzeum Pożarnictwa

VI. OCZEKIWANE WSKAŹNIKI OSIĄGNIĘĆ PLANU ROZWOJU LOKALNEGO MIASTA I GMINY PLESZEW

Wszystkie zadania przyjęte do realizacji w ramach Zintegrowanego Programu Operacyjnego Rozwoju Regionalnego objęte zostaną monitoringiem rzeczowym, który dostarczy danych obrazujących postęp we wdrażaniu programu oraz umożliwi ocenę jego wykonania.

Wskaźniki obrazujące postęp we wdrażaniu oraz rezultaty tych działań są podzielone na trzy kategorie, zgodnie z wytycznymi KE:

- wskaźniki produktu – odnoszą się do rzeczowych efektów działania, liczone są w jednostkach materialnych,
- wskaźniki rezultatu – odpowiadają bezpośrednim i natychmiastowym efektom wynikającym z wdrożenia programu, mogą przybierać formę wskaźników materialnych lub finansowych,

- wskaźniki oddziaływania – obrazują konsekwencje danego programu wykraczające poza natychmiastowe efekty dla bezpośrednich beneficjentów. Oddziaływanie może odnosić się do efektów związanych bezpośrednio z podjętym działaniem, chociaż pojawiających się po pewnym czasie (oddziaływanie bezpośrednie), jak i do efektów długookresowych, oddziałujących na szerszą populację i pośrednio tylko wynikających ze zrealizowanego działania (oddziaływanie pośrednie).

Do wymienionych w Planie Rozwoju Lokalnego zadań, w ramach przynależności do poszczególnych priorytetów i działań ZPORR, określone zostały następujące wskaźniki monitoringu¹:

Wskaźniki osiągnięć dla każdej inwestycji będą ustalane indywidualnie, w formie załącznika do niniejszego Planu.

¹ Wskaźniki monitoringu będą modyfikowane w zależności od prowadzonej inwestycji (każdorazowo ustalone)

WSKAŹNIKI DO PROJEKTÓW REALIZOWANYCH W RAMACH ZPORR

Poziom wdrażania i fala cyklu interwencji		Nazwa wskaźnika	Jednostka miary
Poziom wdrażania	Faza cyklu interwencji		

Działanie 1.5	Produkty	Liczba węzłów sieci szkieletowej	szt.
		Liczba centrów zarządzania siecią (nowopowstałych lub zmodernizowanych)	szt.
		Liczba węzłów dostępowych umożliwiających dostęp do sieci szerokopasmowej	szt.
		Liczba punktów dostępu do Internetu uzyskanych dzięki węzłom dostępowym	szt.
		Liczba jednostek publicznych podłączonych do bezpiecznego dostępu szerokopasmowego do Internetu	szt.
		Liczba punktów dostępowych w sieci LAN	szt.
		Długość nowopowstałej lub zmodernizowanej sieci LAN w tym w urzędach/jednostkach publicznych	km km
		Liczba punktów dostępowych w sieci LAN w tym w urzędach/jednostkach publicznych	szt. szt.
		Liczba punktów dostępowych połączonych siecią WAN	szt.
		Liczba budynków połączonych siecią rozległą	szt.
		Liczba wdrożonych systemów bezpieczeństwa sieci	szt.
		Liczba wdrożonych kompleksowych systemów zarządzania w jednostkach publicznych	szt.
		Liczba wdrożonych wewnętrznych systemów zarządzania informacją w jednostkach publicznych	szt.
		Liczba wdrożonych systemów intranetu w jednostkach publicznych	szt.
		Liczba wdrożonych systemów użytkowników transakcyjnych portali w jednostkach publicznych	szt.
		Liczba wdrożonych systemów elektronicznego obiegu dokumentów w jednostkach publicznych	szt.
		Liczba wdrożonych systemów elektronicznej archiwizacji dokumentów w jednostkach publicznych	szt.
		Liczba wdrożonych systemów antywirusowych	szt.
		Liczba wdrożonych systemów identyfikacji i autentykacji	szt.
		Liczba zainstalowanych serwerów baz danych/aplikacji/plików	szt.
		Liczba wdrożonych systemów archiwizacji i backupu danych	szt.
Liczba wdrożonych platform serwerowych dla funkcjonowania aplikacji	szt.		
Liczba wdrożonych platform GIS	szt.		
Liczba portali o funkcjonalności umożliwiającej kontakt on-line obywatela z urzędem	szt.		
Liczba komputerów posiadających dostęp do Internetu zakupionych w ramach ZPORR	szt.		
Liczba zbudowanych Publicznych Punktów Dostępu do Internetu PIAP	szt.		
Rezultaty	Długość sieci szkieletowych będących w posiadaniu podmiotów publicznych	km	
	Ilość węzłów sieci szkieletowej	%	
	Ilość instytucji publicznych posiadających szerokopasmowy dostęp do Internetu	szt.	
	Liczba bezpiecznych styków z Internetem w jednostkach administracji publicznej	szt.	
	Liczba jednostek organizacyjnych połączonych siecią WAN	szt.	
	Liczba użytkowników, którzy objęci są systemem identyfikacji	osoby	
	Liczba użytkowników objętych systemem antywirusowym	osoby	
	Liczba archiwizowanych lub backupowanych danych	Gb	
Liczba wdrożonych platform serwerowych w jednostkach publicznych	szt.		

Działanie 3.1	Produkty	Długość nowo budowanych dróg powiatowych	km
		Długość nowobudowanych dróg powiatowych z towarzyszącą kanalizacją teletechniczną	km
		Długość nowobudowanych dróg gminnych	km
		Długość nowobudowanych dróg gminnych z towarzyszącą kanalizacją teletechniczną	km
		Liczba nowych obiektów infrastruktury drogowej	szt.
		Długość zmodernizowanych dróg powiatowych	km
		Długość zmodernizowanych dróg gminnych	km
		Liczba wybudowanych/zmodernizowanych obiektów mostowych	szt.
		Liczba wybudowanych/zmodernizowanych przejazdów kolejowych	szt.
		Długość wybudowanych utwardzonych poboczy	km
		Liczba wybudowanych miejsc postojowych	szt.
		Liczba wybudowanych zatok autobusowych	szt.
		Długość wybudowanych chodników	km
		Długość wybudowanych ścieżek rowerowych	km
		Długość wybudowanych ciągów pieszo-rowerowych	km
		Długość wybudowanych ekranów akustycznych	km
		Liczba wybudowanych punktów oświetleniowych	szt.
		Liczba wybudowanych przejść dla pieszych	szt.
		Liczba wybudowanych sygnalizacji świetlnych	szt.
		Liczba zmodernizowanych obiektów infrastruktury drogowej	szt.
		Długość wybudowanej/ zmodernizowanej sieci rozdzielczej wodociągów	km
		Długość wybudowanej/ zmodernizowanej sieci kanalizacyjnej	km
		Długość wybudowanej/zmodernizowanej sieci kanalizacji deszczowej	km
		Długość wybudowanych/zmodernizowanych przyłączy (przykanalików)	km
		Liczba wybudowanych/zmodernizowanych przyłączy (przykanalików)	szt.
		Liczba wybudowanych/zmodernizowanych stacji uzdatniania wody	szt.
		Liczba wybudowanych/zmodernizowanych oczyszczalni ścieków	szt.
		Liczba wybudowanych/zmodernizowanych spalarni odpadów (w tym niebezpiecznych)	szt.
		Liczba projektów organizacji i wdrażanie systemów selektywnej zbiórki odpadów i recyklingu	szt.
		Liczba projektów wdrażania systemowej gospodarki odpadami komunalnymi	szt.
		Liczba wybudowanych/zmodernizowanych wysypisk śmieci	szt.
	Powierzchnia wybudowanych/zmodernizowanych wysypisk śmieci	ha	
	Objętość wybudowanych/zmodernizowanych wysypisk śmieci	m3	
	Liczba zakupionych pojemników do selektywnej zbiórki odpadów	szt.	
	Liczba wybudowanych/zmodernizowanych elektrowni wykorzystujących odnawialne źródła energii	szt.	

Działanie 3.3	Produkty	Długość zmodernizowanych dróg i chodników w obszarach objętych rewitalizacją	km
		Powierzchnia zmodernizowanych obiektów infrastruktury drogowej	m2
		Powierzchnia nowo zbudowanych „plomb” w zabudowie	m2
		Powierzchnia budynków poddanych renowacji	m2
		Powierzchnia budynków poddanych termo-renowacji	m2
		Powierzchnia zdegradowanych dzielnic i obszarów miast poddanych rehabilitacji	m2
		Liczba projektów walki z przestępczością i poprawy bezpieczeństwa mieszkańców	szt.
		Powierzchnia usługowa w nowych „plombach”	m2
		Powierzchnia usługowa w budynkach poddanych renowacji	m2
		Powierzchnia zmodernizowanej lokalnej bazy kulturalnej i turystycznej	m2
		Lokalne punkty informacji kulturalnej i turystycznej	szt.
		Liczba systemów zabezpieczeń w obiektach dziedzictwa kulturowego	szt.
		Nowe miejsca noclegowe	szt.
		Powierzchnia odrestaurowanych i zrewitalizowanych obiektów dziedzictwa kulturowego	m2
		Powierzchnia usługowa na zrewitalizowanych terenach po-przemysłowych i po-wojskowych	m2
Powierzchnia wyremontowanej i przebudowanej infrastruktury publicznej na terenie zrewitalizowanym	m2		
Rezultaty	Liczba przestępstw w mieście	szt.	
	Wskaźnik wykrywalności przestępstw	%	
	Liczba przedsięwzięć zlokalizowanych na terenie zrewitalizowanym	szt.	
	Liczba nowych ofert programowych w zakresie kultury i turystyki	szt.	
	Liczba obiektów zabezpieczonych przed zagrożeniami	szt.	
	Liczba nowych miejsc pracy powstała w wyniku realizacji projektów turystycznych i kulturalnych	szt.	
	Liczba osób korzystających z nowej lokalnej bazy kulturalnej i turystycznej	osoby	
Powierzchnia usługowa faktycznie wykorzystywana	m2		
Oddziaływani e	Wskaźnik bezrobocia wśród mieszkańców terenów zrewitalizowanych	%	
	Migracje z terenów poddanych rewitalizacji	saldo	
	Liczba mieszkańców na terenach zrewitalizowanych	osoby	
	Liczba pożarów, włamań do obiektów zabytkowych	szt.	
	Liczba korzystających z nowych ofert programowych w zakresie kultury i turystyki	osoby	
	Stale miejsca pracy w obszarze kultury i turystyki	szt.	
Wskaźnik wykształcenia wśród mieszkańców terenów zrewitalizowanych	%		

Działanie 3.5	Produkty	Powierzchnia zmodernizowanych / wyremontowanych lokalnych ośrodków zdrowia	m2
		Powierzchnia zmodernizowanych/wyremontowanych/zaadaptowanych przedszkoli publicznych	m2
		Powierzchnia zmodernizowanych/wyremontowanych innych obiektów infrastruktury społecznej	m2
		Powierzchnia zmodernizowanych/wyremontowanych szkół podstawowych	m2
		Powierzchnia zmodernizowanych/wyremontowanych gimnazjów	m2
		Powierzchnia zmodernizowanych/wyremontowanych szkół średnich	m2
		Powierzchnia zmodernizowanych/wyremontowanych obiektów infrastruktury edukacyjnej	m2
		Powierzchnia zmodernizowanych/wyremontowanych sal gimnastycznych	m2
		Powierzchnia obiektów publicznych ze zmodernizowaną infrastrukturą ciepłowniczą i gazowniczą	m2
		Powierzchnia obiektów publicznych z dostępem do szerokopasmowego internetu	m2
		Parkingi i dojazdy do zakładów opieki zdrowotnej	m2
		Liczba specjalistycznego sprzętu medycznego	szt.
		Rezultaty	Liczba uczniów szkół podstawowych
Liczba dzieci w przedszkolach	osoby		
Liczba uczniów gimnazjów	osoby		
Liczba uczniów szkół średnich	osoby		
Liczba uczniów w placówce oświatowej.	osoby		
Liczba korzystających z sal gimnastycznych	osoby		
Liczba pacjentów lokalnych ośrodków zdrowia	osoby		
Różnica w kosztach stałych ośrodków zdrowia z uwzględnieniem wskaźnika inflacji	%		
Liczba ośrodków wyposażonych w sprzęt specjalistyczny	szt.		
Liczba wykonanych badań sprzętem specjalistycznym	szt.		
Oddziaływani e	Koszty energii ciepłej (na potrzeby ośrodków zdrowia)	tys. PLN	
	Liczba osób korzystających z usług ochrony zdrowia na miejscu	osoby	
	Liczba osób , które ukończyły na miejscu szkołę wyższą	osoby	
	Liczba osób , które ukończyły na miejscu szkołę średnią	osoby	
	Liczba osób , które ukończyły na miejscu szkołę podstawową	osoby	

VII. PLAN FINANSOWY NA LATA 2004 – 2006

PLAN FINANSOWY NA LATA 2004 – 2006

Źródła finansowania Planu Rozwoju Lokalnego miasta i gminy Pleszew w latach 2004 – 2006

Nazwa planowanego działania - projekt / zadanie	Nakłady do poniesienia na zadanie w latach 2004-2006 (w tys. zł)
---	--

rok 2004 w tys. PLN	Budżet JST	Budżet państwa	Środki prywat	Środki UE	Inne
	źródła finansowania (w tys. PLN)				

rok 2005 w tys. PLN	Budżet JST	Budżet państwa	Środki prywat	Środki UE	Inne
	źródła finansowania (w tys. PLN)				

rok 2006 w tys. PLN	Budżet JST	Budżet państwa	Środki prywat	Środki UE	Inne
	źródła finansowania (w tys. PLN)				

BUDOWA / MODERNIZACJA DRÓG GMINNYCH I POWIATOWYCH O ZNACZENIU LOKALNYM

Nazwa planowanego działania - projekt / zadanie	Nakłady do poniesienia na zadanie w latach 2004-2006 (w tys. zł)	rok 2004 w tys. PLN	Budżet JST	Budżet państwa	Środki prywat	Środki UE	Inne	rok 2005 w tys. PLN	Budżet JST	Budżet państwa	Środki prywat	Środki UE	Inne	rok 2006 w tys. PLN	Budżet JST	Budżet państwa	Środki prywat	Środki UE	Inne
Przebudowa - modernizacja Rynku Miejskiego w Pleszewie	4 500	1 500	450	0	0	1 050	0	3 000	900	0	0	2 100	0	0	0	0	0	0	
Budowa dróg na os. Bocińskiego (w tym: ul. Fredry, Bałtycka, Pomorska, Asnyka, Olsztyńska)	770	390	390	0	0	0	0	190	57	0	0	133	0	190	57	0	0	133	0
Budowa drogi asfaltowej Pacanowice – Marszew (600 m)	320	100	100	0	0	0	0	220	66	0	0	154	0	0	0	0	0	0	0
Budowa ulicy Osiedlowej i Witosa w Brzeziu (nawierzchnia)	300	200	200	0	0	0	0	100	30	0	0	70	0	0	0	0	0	0	0
Budowa oświetlenia na ul. Prokopowskiej	220	0	0	0	0	0	0	5	5	0	0	0	0	215	65	0	0	151	0
Przebudowa - modernizacja ul. Parkowej w Kuczkowie	210	0	0	0	0	0	0	130	39	0	0	91	0	80	24	0	0	56	0
Budowa nawierzchni na ul. Grunwaldzka	195	0	0	0	0	0	0	0	0	0	0	0	0	195	59	0	0	137	0
Budowa nawierzchni ulic na osiedlu Chopina (Matejki, Kiepury, Paderewskiego)	180	85	85	0	0	0	0	95	95	0	0	0	0	0	0	0	0	0	0
Budowa drogi w Lenartowicach (Zapłocie)	115	0	0	0	0	0	0	65	65	0	0	0	0	50	50	0	0	0	0
Modernizacja drogi - Pardelak	100	0	0	0	0	0	0	0	0	0	0	0	0	100	100	0	0	0	0
Budowa nawierzchni na ul. Błotnej	90	0	0	0	0	0	0	90	90	0	0	0	0	0	0	0	0	0	0
Budowa chodnika od szkoły do parku w Taczanowie Drugim (bez kanalizacji deszczowej)	20	0	0	0	0	0	0	0	0	0	0	0	0	20	20	0	0	0	0

Budowa drogi łączącej ul. Ogrodową z ul. Sienkiewicza (bez wykupu gruntu)	12	0	0	0	0	0	0	0	0	0	0	0	0	0	0	0	0	0		
Przebudowa - modernizacja nawierzchni (utwardzenie) drogi Borucin – Kuczków	50	0	0	0	0	0	0	0	0	0	0	0	0	0	50	15	0	0	35	0
Przebudowa - modernizacja chodnika z Pleszewa do Marszewa	10	0	0	0	0	0	0	0	0	0	0	0	0	0	10	10	0	0	0	0

BUDOWA / MODERNIZACJA URZĄDZEŃ ZAOPATRZENIA W WODĘ

Budowa stacji uzdatniania wody	2 400	0	0	0	0	0	0	0	0	1 200	360	0	0	840	0	1 200	360	0	0	840	0
--------------------------------	-------	---	---	---	---	---	---	---	---	-------	-----	---	---	-----	---	-------	-----	---	---	-----	---

BUDOWA / MODERNIZACJA URZĄDZEŃ DO ODPROWADZANIA I OCZYSZCZENIA ŚCIEKÓW

Budowa kanalizacji w m. Zielona Łąka	2 200	0	0	0	0	0	0	0	0	0	0	0	0	0	0	2 200	660	0	0	1 540	0
Budowa kanalizacji w m. Lenartowice	2 000	0	0	0	0	0	0	0	0	0	0	0	0	0	0	2 000	600	0	0	1 400	0
Kanalizacja Kowalewa III etap	1 550	23	23	0	0	0	0	0	0	700	210	0	0	490	0	827	248	0	0	579	0
Kolektor sanitarny Pleszew, ul. Marszewska/Hallera/Słowackiego /Targowa	965	30	30	0	0	0	0	0	0	935	281	0	0	655	0	0	0	0	0	0	0
Kanalizacja i modernizacja nawierzchnia na ul. Batorego	700	400	400	0	0	0	0	0	0	300	90	0	0	210	0	0	0	0	0	0	0
Kanalizacja sanitarna i budowa nawierzchnia ul. Cichej oraz ul. Gdańskiej	700	480	480	0	0	0	0	0	0	220	66	0	0	154	0	0	0	0	0	0	0
Infrastruktura na ul. Stolarskiej: budowa kanalizacji, budowa parkingów, modern. nawierzchni	200	0	0	0	0	0	0	0	0	200	60	0	0	140	0	0	0	0	0	0	0

BUDOWA / MODERNIZACJA LOKALZNEJ BAZY KULTURALNEJ I TURYSTYCZNEJ

Rewitalizacja "Plant" w Pleszewie	421	100	100	0	0	0	0	0	0	171	51	0	0	120	0	150	45	0	0	105	0
-----------------------------------	-----	-----	-----	---	---	---	---	---	---	-----	----	---	---	-----	---	-----	----	---	---	-----	---

Przebudowa (modernizacja) kina „HEL”	170	0	0	0	0	0	0	100	30	0	0	70	0	70	21	0	0	49	0
Przebudowa - modernizacja budynku Muzeum Regionalnego	150	35	35	0	0	0	0	90	27	0	0	63	0	25	8	0	0	18	0
Przebudowa - modernizacja stadionu miejskiego	100	0	0	0	0	0	0	0	0	0	0	0	0	100	30	0	0	70	0
Przebudowa - modernizacja budynku Domu Kultury w Pleszewie	100	0	0	0	0	0	0	0	0	0	0	0	0	100	30	0	0	70	0

LOKALNA INFRASTRUKTURA SPOŁECZNA

Przebudowa - modernizacja w budynku ZSP nr 3 w Pleszewie	1 100	420	300	120	0	0	0	300	90	0	0	210	0	380	114	0	0	266	0
--	-------	-----	-----	-----	---	---	---	-----	----	---	---	-----	---	-----	-----	---	---	-----	---

INFRASTRUKTURA SPOŁECZEŃSTWA INFORMACYJNEGO

Zakup komputerów i oprogramowania dla jednostek organizacyjnych MiG Pleszew	342	162	143	19	0	0	0	100	30	0	0	70	0	80	24	0	0	56	0
---	-----	-----	-----	----	---	---	---	-----	----	---	---	----	---	----	----	---	---	----	---

ZADANIA / PROJEKTY REALIZOWANE BEZ POMOCY ŚRODKÓW UNII EUROPEJSKIEJ

Gazyfikacja miasta Pleszewa - "Likwidacja niskich emisji na terenie miasta i gminy Pleszew poprzez wykonanie kompleksowej modernizacji gospodarki cieplnej i gazyfikację"	3 150	3 150	3 150	0	0	0	0	0	0	0	0	0	0	0	0	0	0	0	0
Budowa chodnika i kanalizacja deszczowa w m. Piekarzew	445	445	445	0	0	0	0	0	0	0	0	0	0	0	0	0	0	0	0
Rozbudowa remizy OSP Kowalew oraz budowa drogi dojazdowej	400	400	400	0	0	0	0	0	0	0	0	0	0	0	0	0	0	0	0
Przebudowa - modernizacja ulicy i chodników na ul. Zielonej i Osiedlowej	245	245	245	0	0	0	0	0	0	0	0	0	0	0	0	0	0	0	0
Przebudowa - modernizacja drogi w Zawidowicach	165	165	165	0	0	0	0	0	0	0	0	0	0	0	0	0	0	0	0

Przebudowa - modernizacja drogi w Taczanowie Pierwszym	140	140	140	0	0	0	0	0	0	0	0	0	0	0	0	0	0	0	0
Przebudowa linii SN - ul. Warneńczyka (II etap)	100	100	100	0	0	0	0	0	0	0	0	0	0	0	0	0	0	0	0
Przebudowa - modernizacja drogi Pleszew – Chocz (w m. Prokopów i Pacanowice)	119	80	80	0	0	0	0	39	39	0	0	0	0	0	0	0	0	0	0
Przebudowa drogi Kuczków - Czerminiek (w m. Wszołów i Kuczków)	64	64	64	0	0	0	0	0	0	0	0	0	0	0	0	0	0	0	0
Przebudowa - modernizacja chodnika na ul. Poznańskiej	60	60	60	0	0	0	0	0	0	0	0	0	0	0	0	0	0	0	0
Przebudowa - modernizacja ul. Szpitalnej	60	60	60	0	0	0	0	0	0	0	0	0	0	0	0	0	0	0	0
Przebudowa - modernizacja Placu Wolności w Pleszewie	60	60	60	0	0	0	0	0	0	0	0	0	0	0	0	0	0	0	0
Budowa oświetlenia na nowym osiedlu w Lenartowicach	35	35	35	0	0	0	0	0	0	0	0	0	0	0	0	0	0	0	0
Wodociąg w Marszewie	15	15	15	0	0	0	0	0	0	0	0	0	0	0	0	0	0	0	0
Budowa oświetlenia na ul. Polnej	100	5	5	0	0	0	0	95	95	0	0	0	0	0	0	0	0	0	0
Przebudowa - modernizacja chodnika na ul. Kaliskiej	60	0	0	0	0	0	0	60	60	0	0	0	0	0	0	0	0	0	0
Budowa mieszkań socjalnych	230	0	0	0	0	0	0	0	0	0	0	0	0	230	230	0	0	0	0
Przebudowa - modernizacja chodnika na ul. Sienkiewicza	50	0	0	0	0	0	0	0	0	0	0	0	0	50	50	0	0	0	0
RAZEM:		8 949	7 760	139	0	1 050	0	8 405	2 836	0	0	5 569	0	8 344	2 841	0	0	5 503	0

VIII. SYSTEM WDRAŻANIA PLANU ROZWOJU LOKALNEGO

System wdrażania Planu Rozwoju Lokalnego Miasta i Gminy Pleszew jest realizowany w oparciu o system wdrażania pomocy strukturalnej Unii Europejskiej. Unia Europejska nakłada na państwa członkowskie – beneficjentów korzystających ze środków finansowych funduszy strukturalnych obowiązki przestrzegania zasad i procedur wspólnotowych, które zostały określone w Rozporządzeniu ramowym nr 1260/1999/WE z dnia 21 czerwca 1999r.

Poszczególne projekty będą wdrażane w oparciu o zasady wydatkowania środków według źródeł ich pochodzenia. Korzystanie ze środków własnych, jak i środków unijnych wymusza konieczność sprostania wielu wymogom formalnym, głównie za sprawą odmiennych zasad wykorzystania danych środków finansowych.

1. Instytucja Zarządzająca Planem Rozwoju Lokalnego

Funkcję Instytucji Zarządzającej i koordynującej realizację Planu Rozwoju Lokalnego Miasta i Gminy Pleszew będzie pełnił specjalnie powołany zespół pracowników Urzędu Miasta i Gminy Pleszew. Zakres zadań Instytucji Zarządzającej obejmuje między innymi:

- ustalenie szczegółowych zasad i kryteriów realizacji Planu,
- zapewnienie zgodności realizacji Planu z poszczególnymi dokumentami programowymi wyższego rzędu, w tym w szczególności w zakresie zamówień publicznych, zasad konkurencji, ochrony środowiska, jak też zagwarantowanie przestrzegania zasad zawierania kontraktów publicznych,
- zbieranie danych statystycznych i finansowych na temat postępów wdrażania oraz przebiegu realizacji projektów w ramach Planu,
- zapewnienie przygotowania i wdrożenia planu działań w zakresie informacji i promocji Planu,
- przygotowanie rocznych raportów na temat wdrażania Planu, zbieranie informacji do rocznego raportu o nieprawidłowościach,
- dokonanie oceny po zakończeniu realizacji Planu.

Do właściwej oceny Planu Instytucja Zarządzająca może tworzyć grupy robocze, korzystać z opinii niezależnych ekspertów lub usług innych instytucji.

2. Instytucja wdrażająca Plan Rozwoju Lokalnego

Urząd Miasta i Gminy w Pleszewie jako instytucja wdrażająca Plan Rozwoju Lokalnego jest odpowiedzialny za:

- kreowanie, przyjmowanie i składanie wniosków aplikacyjnych od instytucji podległych – beneficjentów pomocy,
- kontrolę formalną składanych wniosków, ich zgodności z procedurami i z zapisami w Planie,
- ewentualne monitorowanie wdrażania poszczególnych projektów,
- zapewnienie informowania o współfinansowaniu przez UE realizowanych projektów.

IX. MONITOROWANIE, OCENA I KOMUNIKACJA SPOŁECZNA

1. System monitorowania Planu Rozwoju Lokalnego

Kluczowe znaczenie w monitorowaniu i stymulowaniu realizacji Planu Rozwoju Lokalnego posiada Burmistrz Miasta i Gminy Pleszew oraz Rada Miejska. Instytucja Zarządzająca współpracuje z Burmistrzem, Zastępcą Burmistrza, Sekretarzem i Skarbnikiem, których główną rolą będzie monitorowanie przebiegu realizacji zadań zawartych w Planie oraz ewentualne interweniowanie w przypadku stwierdzenia spóźnień lub nieuzasadnionej rezygnacji z realizacji zadania.

2. Sposoby oceny Planu Rozwoju Lokalnego

Skuteczność Planu Rozwoju Lokalnego będzie poddawana bieżącej ocenie. Sprawowana ona będzie przez Burmistrza Miasta i Gminy Pleszew oraz Radę Miejską przy pomocy wskaźników postępu realizacji i oceny skuteczności wdrażanych projektów określonych w poszczególnych programach operacyjnych i w wytycznych opracowanych przez Ministerstwo Gospodarki, Pracy i Polityki Społecznej pt.: "Wytyczne do tworzenia

3. Sposoby inicjowania współpracy pomiędzy sektorem publicznym, prywatnym i organizacjami pozarządowymi

Plan Rozwoju Lokalnego jest dokumentem otwartym i winien być uzupełniany poprzez wpis nowych zadań organizacyjnych i inwestycyjnych raz w roku kalendarzowym w okresie planowania budżetu Miasta i Gminy Pleszew. Wprowadzane korekty przyjętego Planu będą wynikały z procesu transformacji społeczno – gospodarczych oraz zmian hierarchii priorytetów przejętych przez władze Pleszewa.

Wszelkie postulaty i wnioski przedsięwzięć do Planu Rozwoju Lokalnego przyjmuje pełnomocnik ds. rozwoju lokalnego, pełniący funkcję koordynatora zespołu zadaniowego przygotowującego Plan.

Postulaty do PRL oraz wnioski składać mogą radni, stowarzyszenia i nieformalne grupy mieszkańców, organizacje powiązane z budżetem Gminy, w tym również spółki prawa handlowego.

Public Relation Planu Rozwoju Lokalnego

Zadaniem działań informacyjnych i promocyjnych jest:

- zapewnienie powszechnego dostępu do informacji o możliwościach ubiegania się o wsparcie ze środków funduszy strukturalnych na realizację projektów służących rozwojowi regionalnemu dla wszystkich grup docelowych z terenu Miasta i Gminy Pleszew,
- zapewnienie czytelnej informacji o kryteriach oceny i wyboru projektów oraz obowiązujących w tym zakresie procedurach,
- zapewnienie bieżącego informowania opinii publicznej o zakresie i wymiarze pomocy wspólnotowej dla poszczególnych projektów i rezultatach działań na poziomie Miasta,
- inicjowanie dodatkowych działań promocyjnych o zasięgu lokalnym,
- zapewnienie współpracy z instytucjami zaangażowanymi w monitorowanie i realizowanie Planu Rozwoju Lokalnego w zakresie działań informacyjnych i promocyjnych poprzez wymianę informacji i wspólne przedsięwzięcia,
- wykorzystanie nowoczesnych źródeł przekazu i nowoczesnych technologii, m.in. takich jak: internet, poczta elektroniczna, elektroniczna archiwizacja dokumentów, w celu usprawnienia komunikacji pomiędzy podmiotami uczestniczącymi w realizacji Planu Rozwoju Lokalnego.

Wszelkie działania podejmowane w ramach Planu Rozwoju Lokalnego Miasta i Gminy Pleszew będą uwzględniały specyficzne potrzeby grup docelowych w kwestii informacji oraz użytych instrumentów w celu osiągnięcia maksymalnej skuteczności. Grupami docelowymi Planu są:

- społeczeństwo – to bezpośredni beneficjent – kształtowanie i informowanie opinii publicznej poprzez przekazywanie powszechnej wiedzy o działaniach Unii Europejskiej, o wdrażaniu i wykorzystaniu środków wspólnotowych, o korzyściach płynących z członkostwa, o budowaniu pozytywnego wizerunku podmiotów zaangażowanych w proces wdrażania pomocy, co przyczyni się do poparcia dla inwestycji,
- beneficjenci to osoby, instytucje lub grupy społeczne bezpośrednio korzystające z wdrażanej pomocy:
 - jednostki samorządu terytorialnego szczebla gminnego,
 - podmioty będące jednostkami podległymi samorządowi gminnemu bądź realizujące zadania jednostki samorządu terytorialnego,
 - podmioty gospodarcze,
 - organizacje zrzeszające przedsiębiorców,
 - organizacje pozarządowe,
 - inne organizacje społeczne,
 - media.

Szczególnie istotną jest potrzeba kształtowania pozytywnego wizerunku Planu Rozwoju Gospodarczego Miasta i Gminy Pleszew. Za jego pośrednictwem należy kształtować świadomość w zakresie istnienia oraz możliwości pozyskania środków dla jednostek samorządu terytorialnego, a od tego uzależnione jest wykorzystanie pomocy w ramach funduszy strukturalnych płynących z Unii Europejskiej.

Aby osiągnąć cele związane z informacją i promocją Planu Rozwoju Lokalnego będą stosowane m.in. następujące środki i instrumenty:

- konferencje, seminaria, wykłady, warsztaty, prezentacje – propagujące informacje o możliwościach wykorzystania środków unijnych, o rezultatach wsparcia UE oraz upowszechniające wiedzę na ten temat,
- wizytacje projektów, ekspozycje projektów – mogą stanowić skuteczne metody prezentacji osiągnięć w zakresie inicjatyw z wykorzystaniem środków unijnych,
- informowanie o projektach i ich promocja przez beneficjentów – dbanie o przekazywanie odpowiedniej wiedzy beneficjentom z terenu Miasta i Gminy Pleszew – odpowiedzialnych za spełnienie wymogów w tym zakresie,
- serwisy internetowe – to szybkie i ogólnodostępne źródło informacji na temat możliwości pozyskania pomocy unijnej, zaś dla opinii publicznej będzie to kompleksowe źródło informacji o osiągnięciach Planu Rozwoju Lokalnego i wsparciu ze środków Unii Europejskiej dla Miasta i Gminy Pleszew,
- publikacje, broszury informacyjne, plakaty, reklamy, materiały audio – wizualne, ulotki – pozwalają w łatwy, przystępny i atrakcyjny sposób przekazywać wiedzę o Unii Europejskiej i dostępnej pomocy, a także o roli pleszewskich instytucji w zarządzaniu tą pomocą,
- współpraca z mediami – publikacje prasowe, artykuły, relacje, wiadomości w lokalnej i regionalnej telewizji oraz rozgłoszeniach radiowych, audycje, reklamy czy ogłoszenia to kluczowe źródła przekazu wszelkich informacji o realizacji Planu Rozwoju Lokalnego w szczególności w odniesieniu do opinii publicznej.

Plan Rozwoju Lokalnego
opracowany przez Zespół Zadaniowy d.s. Rozwoju Lokalnego