

Pleszew, dnia 28.11.2012r.

Znak: GK. 7234.2012.DA

Prezes Urzędu Komunikacji
Elektronicznej
ul. Kasprzaka 18/20
01-211 Warszawa

Na podstawie art. 39 ust. 6a ustawy z dnia 21 marca 1985r. o drogach publicznych (Dz. U. z 2007r. Nr 19, poz. 115 ze zmianami) informuję, że przygotowywane jest niżej wymienione zadanie inwestycyjne:

- „przebudowa ul. Paderewskiego w Pleszewie”
- „przebudowa drogi wraz z kanalizacją deszczową na ul. Rzemieślniczej w Kowalewie”,
- „przebudowa nawierzchni ul. Weneckiej w Zielonej Łące”

W ramach inwestycji może powstać obowiązek wybudowania w pasie drogowym kanału technologicznego, o ile w ciągu 60 dni od daty umieszczenia niniejszej informacji na stronie internetowej, zgłosi się podmiot zainteresowany udostępnieniem takiego kanału. Kanał udostępniany jest na zasadach uregulowanych w art. 39 ust. 7 – 7F ustawy o drogach publicznych.

Zgłoszenie należy kierować na piśmie na adres

Urząd Miasta i Gminy w Pleszewie
Wydział Gospodarki Komunalnej
ul. Rynek 1
63-300 Pleszew


Jak stanowi art. 4 pkt. 15a powołanej ustawy, kanał technologiczny to ciąg osłonowych elementów obudowy, studni kablowych oraz innych obiektów lub urządzeń służących umieszczeniu lub eksploatacji :

- a. urządzeń infrastruktury technicznej związanych z potrzebami ruchu drogowego,
- b. linii telekomunikacyjnych wraz z zasilaniem oraz linii energetycznych, niezwiązanych z potrzebami zarządzania drogami lub potrzebami ruchu drogowego.

Informuję ponadto, że w myśl art. 39 ust. 6b ustawy o drogach publicznych, podmiot, który zgłosi zainteresowanie udostępnieniem przez zarządcę drogi kanału technologicznego, a następnie po jego wybudowaniu nie złoży oferty (zawarcia umowy najmu lub dzierżawy kanału), jest obowiązany zwrócić zarządcy drogi koszty wybudowania kanału technologicznego, o ile nie udostępniono tego kanału innym podmiotom.

Niniejsza informacja zostaje podana do publicznej wiadomości na stronie internetowej Urzędu Miasta i Gminy Pleszew bip pleszew oraz przesłana do wiadomości Urzędu Komunikacji Elektronicznej uke@uke.gov.pl

Sporządziła:
Dorota Antczak tel. 62 7428 -343
e-mail: gk@pleszew.pl

Z-ca Burmistrza

mgr inż. Andrzej Jędruszek

**Mapa sytuacyjno-wysokościowa z inwentaryzacją
powykonawczą nawierzchni jezdni**

| | | |
|--|------------------------|----------------|
| Oznaczenie kancelaryjne zgłoszenia pracy geodezyjnej | | PLM-236/2012 |
| Nazwa miejscowości | | Miasto Pleszew |
| Jednostka ewidencyjna | identyfikator | 302006 4 |
| | nazwa | Pleszew-miasto |
| Obręb ewidencyjny | identyfikator | 0001 |
| | nazwa | Miasto Pleszew |
| Arkusze mapy ewidencyjnej | | 5 |
| Działka | | 3450 |
| Skala mapy | | 1:1000 |
| Nazwa układu | prostokątnych płaskich | 1965/4 |
| współrzędny ch | układu wysokości | Kronstadt |
| Seksja mapy zasadniczej | | XVb |
| Data opracowania mapy | | 24.08.2012 r. |

STAROSTA PLESZEWSKI
Powiatowy Ośrodek Dokumentacji
Geodezyjnej i Kartograficznej w Pleszewie

Wyeksponowane na niniejszej mapie obiekty
budowlane zostały zinventaryzowane,
a dokumenty powstałe w wyniku
inwentaryzacji przyjęto do państwowego
zasobu geodezyjnego i kartograficznego

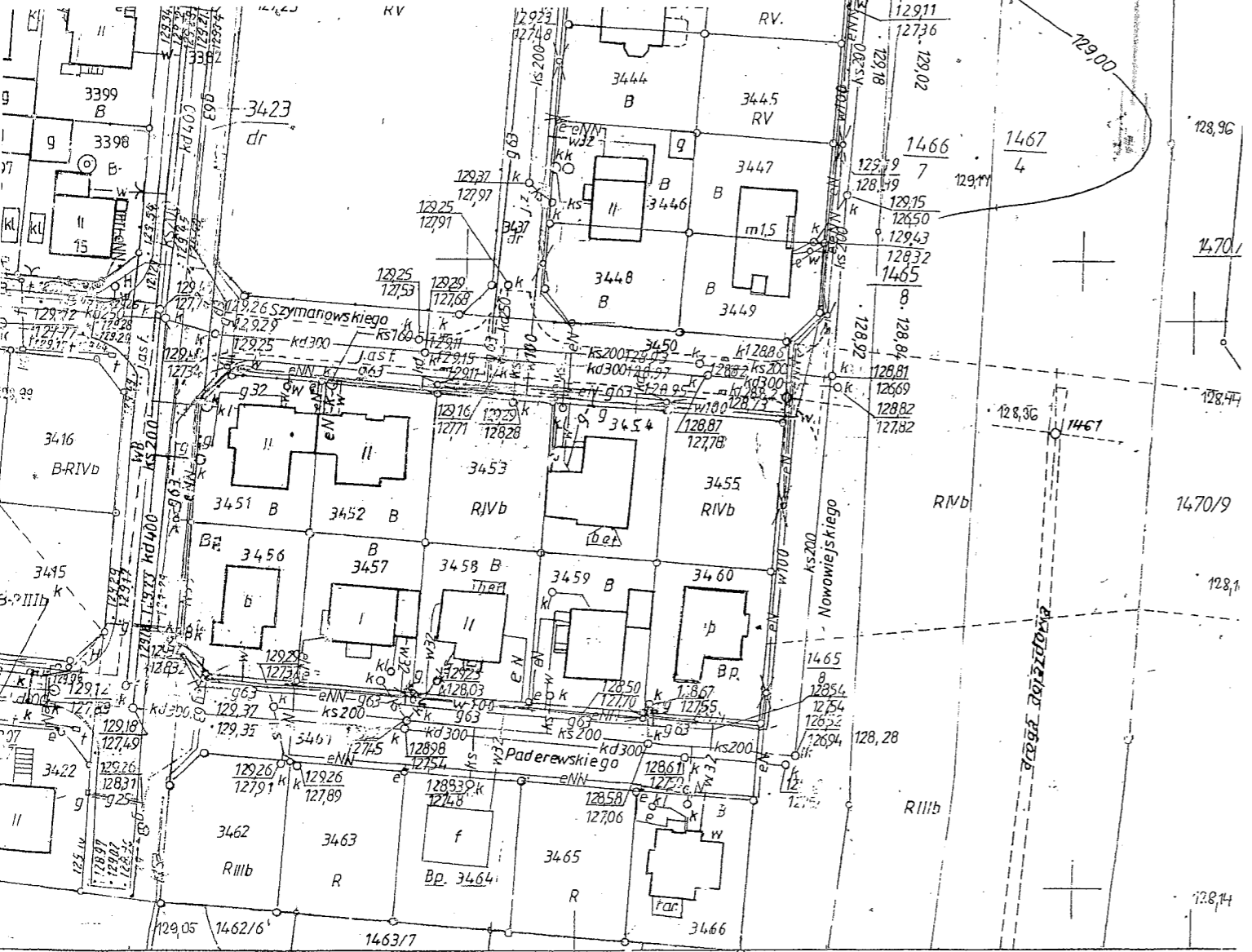
w dniu 27 SIE 2012

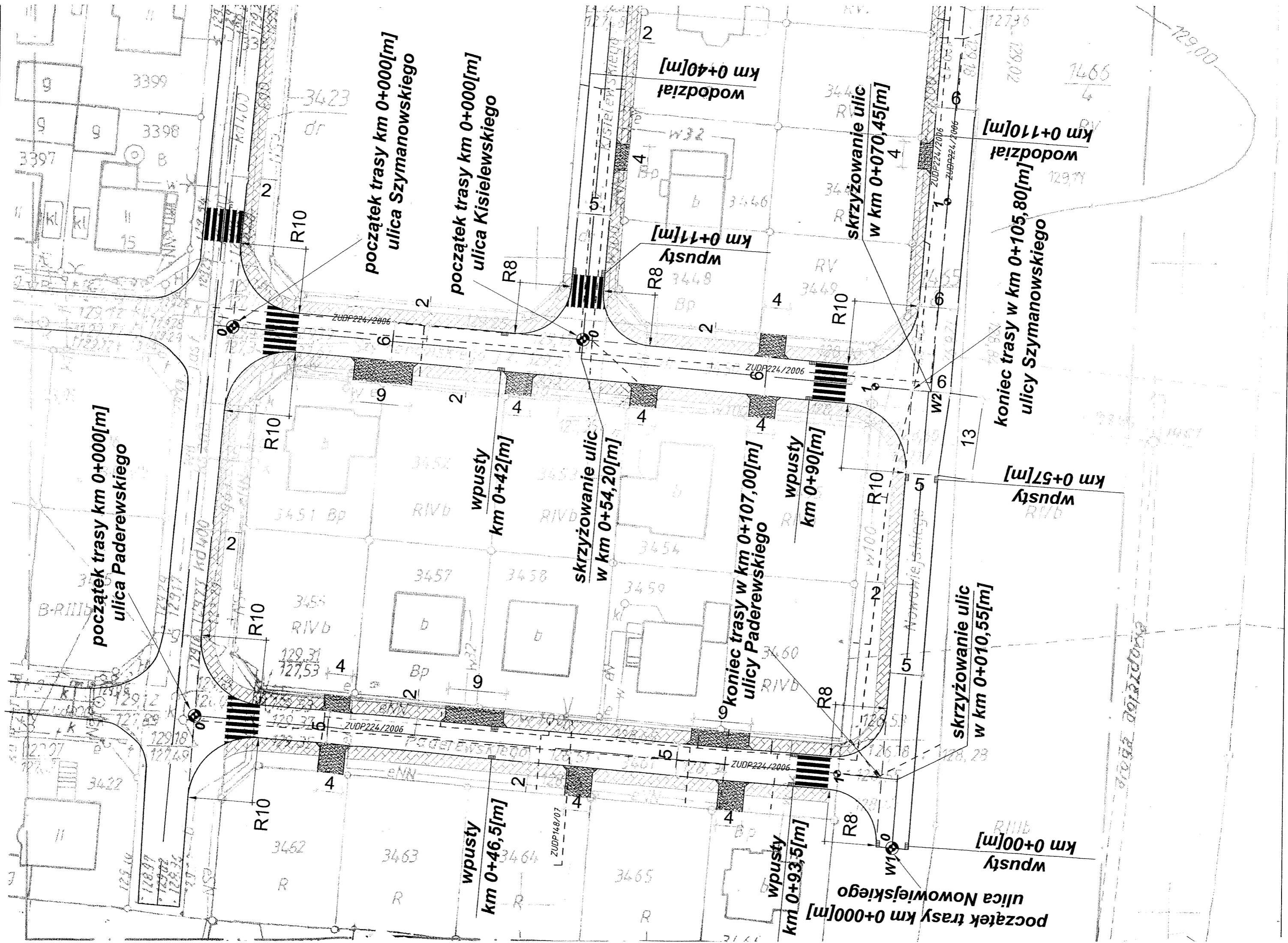
i zaewidencjonowano pod nr 3820/2012
KERG...PLM-236/2012

Pleszew
(imię i nazwisko, podpis, stanowisko
służbowe osoby upoważnionej)

.....
nazwa/ imię i nazwisko wykonawcy
nr uprawnień i podpis geodety

*) Należy podać skrótowy opis służebności gruntowej wraz ze sposobem jej oznaczenia na mapie
a w przypadku kiedy nie wykonano ustalenia obciążeń służebnościami - zamieścić stosowną informację.





początek trasy km 0+000[m]
ulica Paderewskiego

początek trasy km 0+000[m]
ulica Szymanowskiego

początek trasy km 0+000[m]
ulica Kisielewskiego

wpusty
km 0+46,5[m]

wpusty
km 0+42[m]

skrzyżowanie ulic
w km 0+54,20[m]

koniec trasy w km 0+107,00[m]
ulicy Paderewskiego

wpusty
km 0+93,5[m]

wpusty
km 0+90[m]

początek trasy km 0+000[m]
ulica Nowowiejskiego

skrzyżowanie ulic
w km 0+010,55[m]

wpusty
km 0+00[m]

koniec trasy w km 0+105,80[m]
ulicy Szymanowskiego

wodociąg
km 0+110[m]

wodociąg
km 0+40[m]

skrzyżowanie ulic
w km 0+070,45[m]

wpusty
km 0+57[m]

KOPIA MAPY ZASADNICZEJ
z inwentaryzacją
kanaalizacji deszczowej
skala : 1 : 1000
powiat : pleszewski
gmina : Pleszew
(obręb) wieś : Kowalew

GEODETA
Marek Ochmanowicz
 63-720 KOZMIN Wilkp.
 ul. Krotoszyńska 24a
 tel. (0-62) 721-03-51; tel. kom. 0-606 974 812
 uprawnienia nr 8451
 NIP 621-126-11-66 R-N 280140411

Powiatowy Ośrodek Dokumentacji
 Geodezyjnej i Kartograficznej
 w Pleszewie 4236/08
 Wyeksponowane na niniejszej mapie
 sieci uzbrojonej terenu zostały
 zinventaryzowane, a dokumenty
 powstałe w wyniku inwentaryzacji
 przyjęto do państwowego zasobu
 geodezyjnej i kartograficznej
 w dniu 18.11.2008
 i zaawidencjonowano
 pod nr PL 10-43/08
 zgodnie z art. 101 § 1 pkt 2
 w oparciu o Załącznik nr 1 do
 Projektu N. 19/2000
 z dnia 18.11.2008

Katarzyna Zawieja
 DYREKTOR
 POWIATOWEGO OŚRODKA DOKUMENTACJI
 GEODEZYJNEJ I KARTOGRAFICZNEJ
 W PLESZEWIE

