















MIEJSCOWY PLAN ZAGOSPODAROWANIA PRZESTRZENNEGO PRZY UL. TARGOWEJ I MALIŃSKIEJ W PLESZEWIE

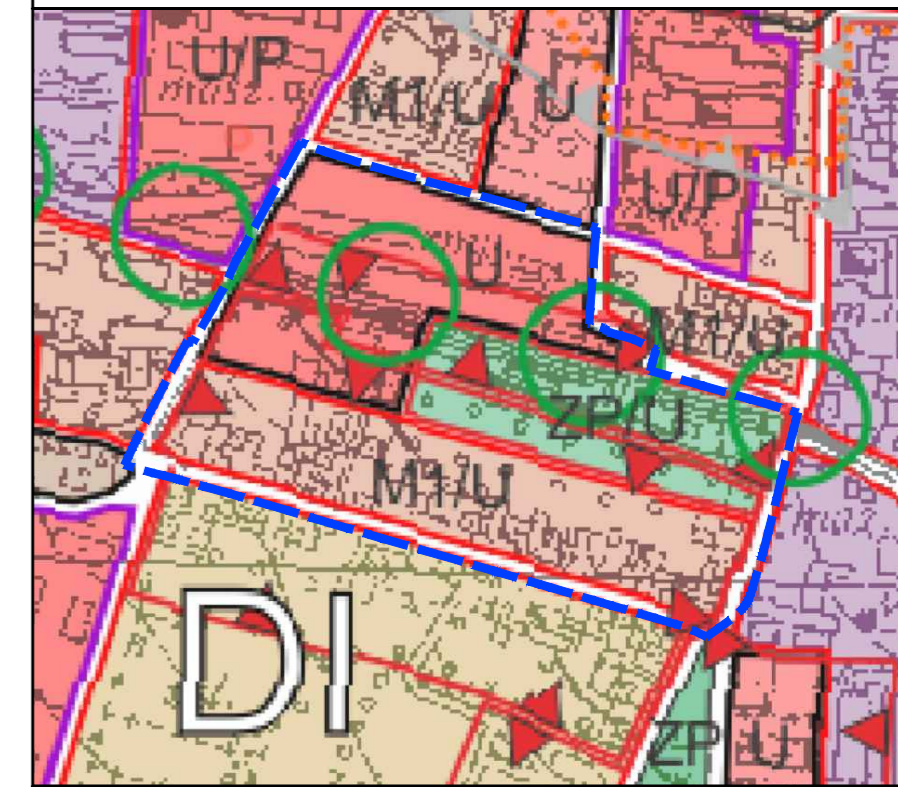
OZNACZENIA










-  Granice obszaru objętego planem
-  Linie rozgraniczające tereny o różnym przeznaczeniu lub różnych zasadach zagospodarowania
-  Nieprzekraczalne linie zabudowy
-  Obowiązujące linie zabudowy
-  Tereny zabudowy mieszkaniowej jednorodzinnej lub usług
-  Tereny zabudowy mieszkaniowej wielorodzinnej lub usług
-  Teren usług
-  Teren usług lub obsługi podróżnych lub parkingu
-  Teren usług lub komunikacji kolejowej lub zieleni urządzonej
-  Teren komunikacji kolejowej lub zieleni urządzonej
-  Strefa zakazu lokalizacji budynków
-  Tereny dróg lokalnych
-  Teren drogi dojazdowej
-  Obiekty wpisane do Gminnej Ewidencji Zabytków

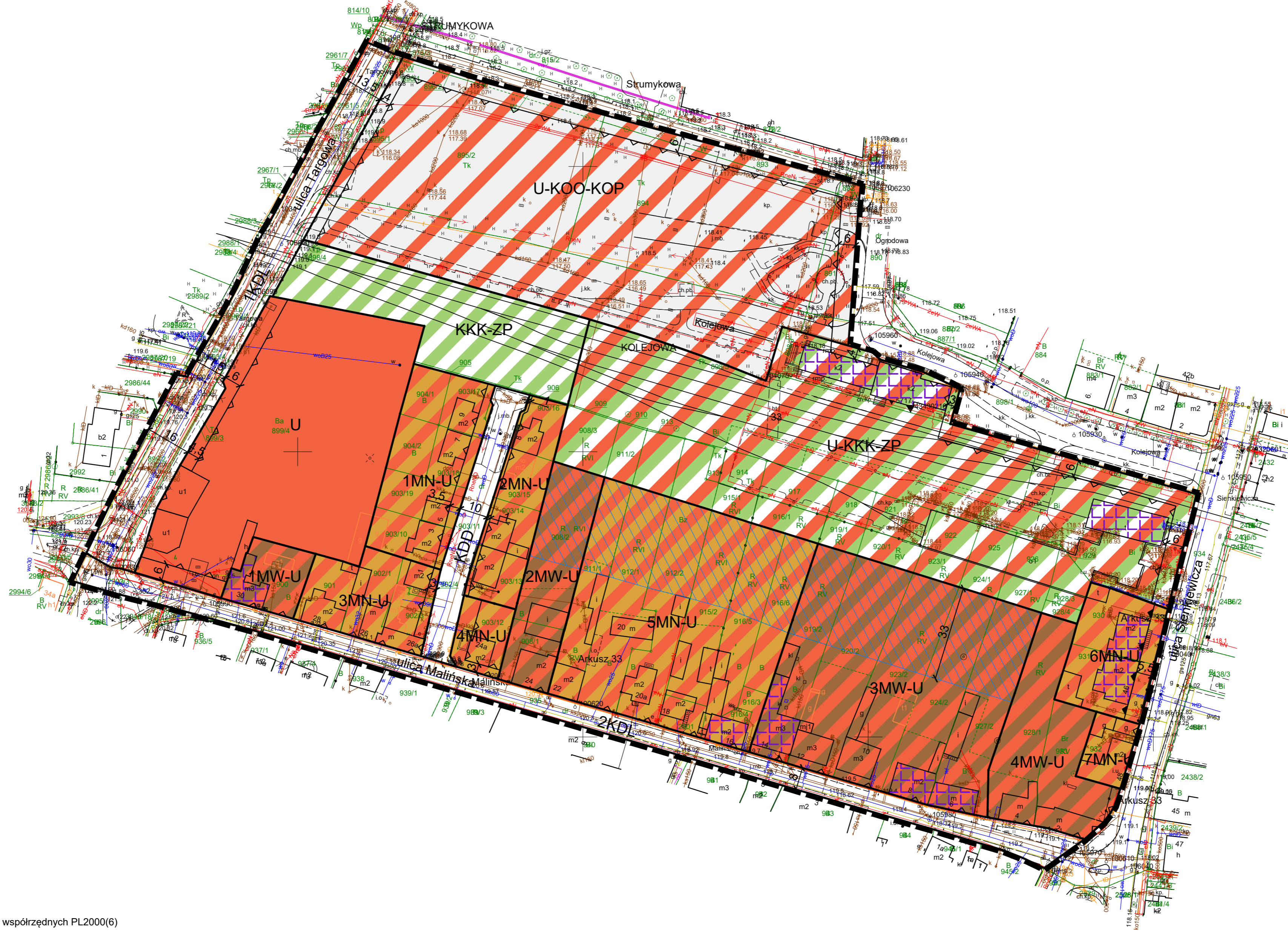


ZALĄCZNIK NR 1
DO UCHWAŁY NR
RADY MIEJSKIEJ W PLESZEWIE Z DNIA
OGŁOSZONEJ W DZIENNIKU URZĘDOWYM
WOJEWÓDZTWA WIELKOPOLSKIEGO
Z DNIA POZ.

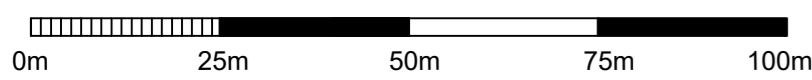
WYRYS ZE STUDIUM UWARUNKOWAŃ I KIERUNKÓW
ZAGOSPODAROWANIA PRZESTRZENNEGO
GMINY PLESZEW



-  Granica obszaru objętego planem
-  Istniejące i projektowane tereny zabudowy śródmiejskiej z usługami
-  Istniejące i projektowane tereny o dominującej funkcji usługowej
-  Istniejące i projektowane tereny o dominującej funkcji usługowej i produkcyjnej
-  Istniejące i projektowane tereny o dominującej funkcji obiektów produkcyjnych, składów i magazynów lub zabudowy usługowej
-  Tereny zieleni urządzonej
-  Tereny zieleni urządzonej z zabudową usługową
-  Łącznik ekologiczny
-  Strefa ochrony konserwatorskiej



SKALA 1:1000



API Sp. z o.o.
architektura, planowanie, inwestycje
60-792 Poznań, ul. Wojskowa 6/B6
tel. 61 2230908, e-mail biuro@apispzo.pl

Układ współrzędnych PL2000(6)

Mapa zasadnicza została wydana na podstawie licencji numer GK.6642.1.420.2022_3020_P z dnia 13 maja 2022 r. przez Starostę Pleszewskiego