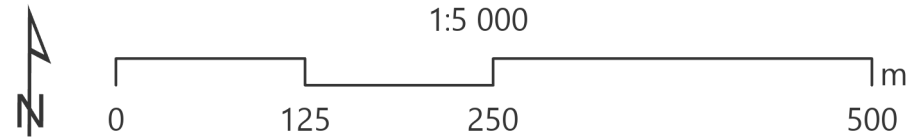


ZAŁĄCZNIK NR 1
DO GMINNEGO PROGRAMU REWITALIZACJI
MIASTA I GMINY PLESZEW NA LATA 2024-2033
KIERUNKI ZMIAN FUNKCJONALNO-PRZESTRZENNYCH

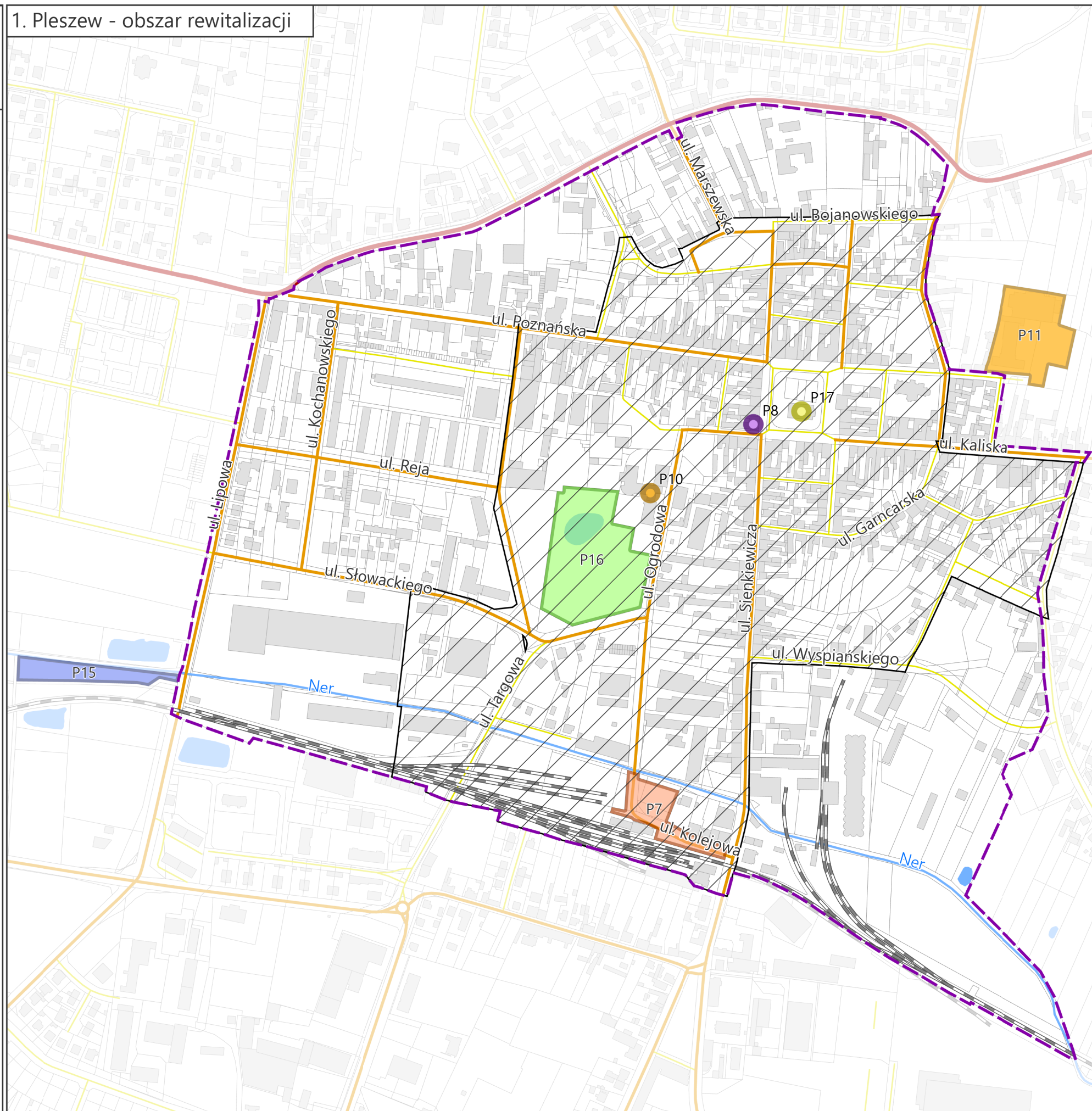


1:5 000

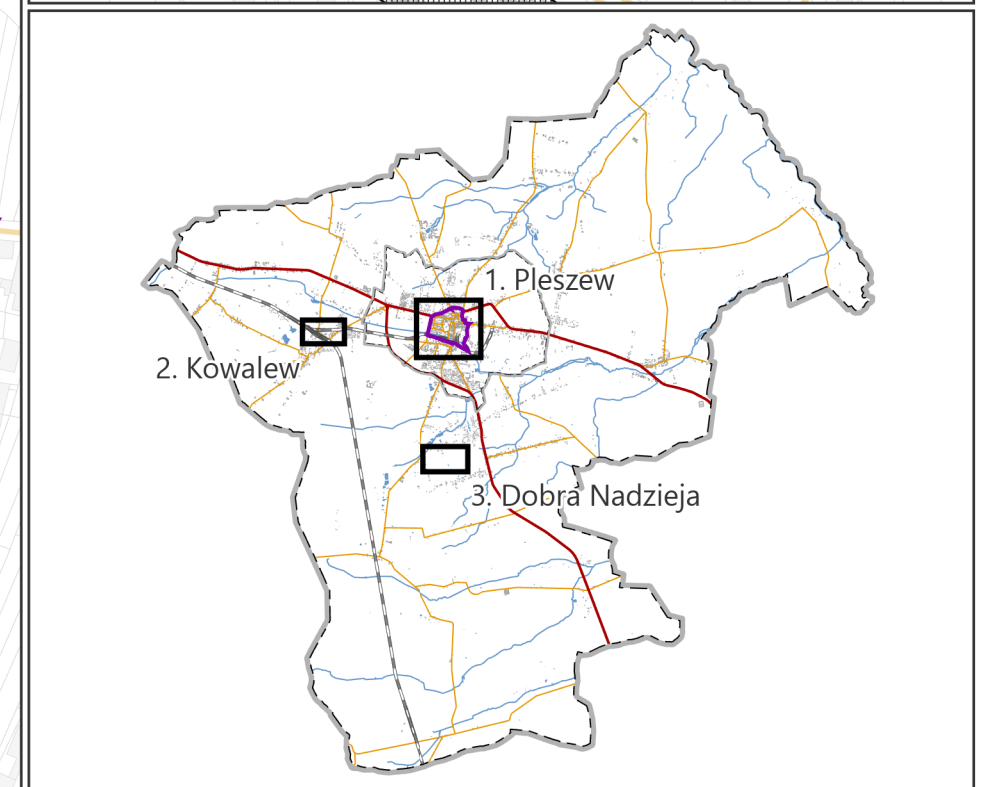
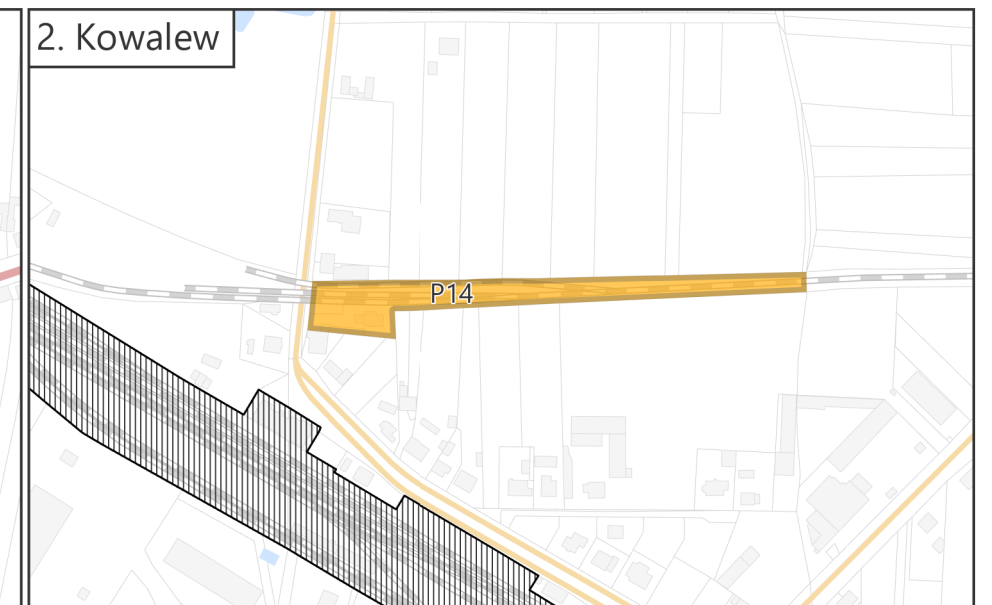


- Granice obszaru rewitalizacji
- P16 Numer przedsięwzięcia rewitalizacyjnego
- Przedsięwzięcia rewitalizacyjne
- Budowa instalacji FV
- Remont budynku i zagospodarowanie terenu wokół budynku
- Remont zewnętrzny budynku
- Budowa instalacji FV
- Modernizacja Parku Miejskiego
- Remont budynku i zagospodarowanie terenu wokół budynku
- Utworzenie Parku nad Nerem
- Zagospodarowanie terenu - poprawa dostępności
- Zasięg obowiązujących miejscowych planów zagospodarowania przestrzennego
- Tory kolejowe
- Droga krajowa
- Droga powiatowa
- Droga gminna
- Ciek wodny
- Wody powierzchniowe
- Tereny zamknięte - kolejowe
- Granice działek ewidencyjnych
- Budynek

1. Pleszew - obszar rewitalizacji



2. Kowalew



3. Dobra Nadzieja

