

Załącznik do Uchwały Nr .../.../2012
Rady Miejskiej w Pleszewie
z dnia ... maja 2012 r.

Gmina Pleszew



Plan Odnowy Miejscowości Borucin

2012



SPIS TREŚCI

1.	CHARAKTERYSTYKA MIEJSCOWOŚCI, W KTÓREJ BĘDZIE REALIZOWANA OPERACJA	3
1.1.	Lokalizacja w gminie.....	3
1.2.	Rys historyczny	4
1.3.	Funkcja miejscowości	4
1.4.	Użytkowanie gruntów	4
1.5.	Sytuacja demograficzna.....	5
1.6.	Rynek pracy	6
1.7.	Pomoc społeczna	7
1.8.	Gospodarka	8
2.	INWENTARYZACJA ZASOBÓW SŁUŻĄCYCH ODNOWIE MIEJSCOWOŚCI.....	8
2.1.	Zasoby przyrodnicze	8
2.1.1.	Lasy oraz grunty zadrzewione.....	8
2.1.2.	Wody powierzchniowe.....	8
2.1.3.	Formy ochrony przyrody.....	8
2.2.	Zasoby kulturowe	9
2.2.1.	Zespół rezydencjalny.....	9
2.2.2.	Dwór.....	9
2.2.3.	Park krajobrazowy	10
2.2.4.	Zespół folwarczny	10
2.2.5.	Wiatrak	11
2.2.6.	Obiekty kulturalne użyteczności publicznej.....	12
2.3.	Zasoby oświatowe	12
2.4.	Zasoby infrastrukturalne	12
2.4.1.	Sieć komunikacyjna.....	12
2.4.2.	Gospodarka wodna	13
2.4.3.	Gospodarka ściekowa.....	14
2.4.4.	Gospodarka odpadami.....	14
2.4.5.	Sieć gazowa	14
2.4.6.	Telekomunikacja.....	14
2.5.	Zasoby rekreacyjne.....	14
3.	OCENA MOCNYCH I SŁABYCH STRON MIEJSCOWOŚCI, W KTÓREJ BĘDZIE REALIZOWANA OPERACJA	15
4.	OPIS PLANOWANYCH ZADAŃ INWESTYCYJNYCH I PRZEDSIĘWZIĘĆ AKTYWIZUJĄCYCH SPOŁECZNOŚĆ LOKALNĄ W OKRESIE CO NAJMNIEJ 7 LAT OD DNIA PRZYJĘCIA PLANU ODNOWY MIEJSCOWOŚCI, W KOLEJNOŚCI WYNIKAJĄCEJ Z PRZYJĘTYCH PRIORYTETÓW ROZWOJU MIEJSCOWOŚCI, Z PODANIEM SZACUNKOWYCH KOSZTÓW ICH REALIZACJI.....	15
4.1.	Priorytety rozwoju miejscowości Borucin.....	15
4.2.	Planowane działania inwestycyjne i przedsięwzięcia aktywizujące społeczność lokalną w latach 2012-2020	16
4.3.	Przedsięwzięcie priorytetowe	21
5.	OPIS I CHARAKTERYSTYKA OBSZARÓW, O KTÓRYCH MOWA W §4 UST. 1 PKT 5 TJ. OPIS OBSZARÓW O SZCZEGÓLNYM ZNACZENIU DLA ZASPOKOJENIA POTRZEB MIESZKAŃCÓW, SPRZYJAJĄCYCH NAWIĄZYWANIU KONTAKTÓW SPOŁECZNYCH.....	22



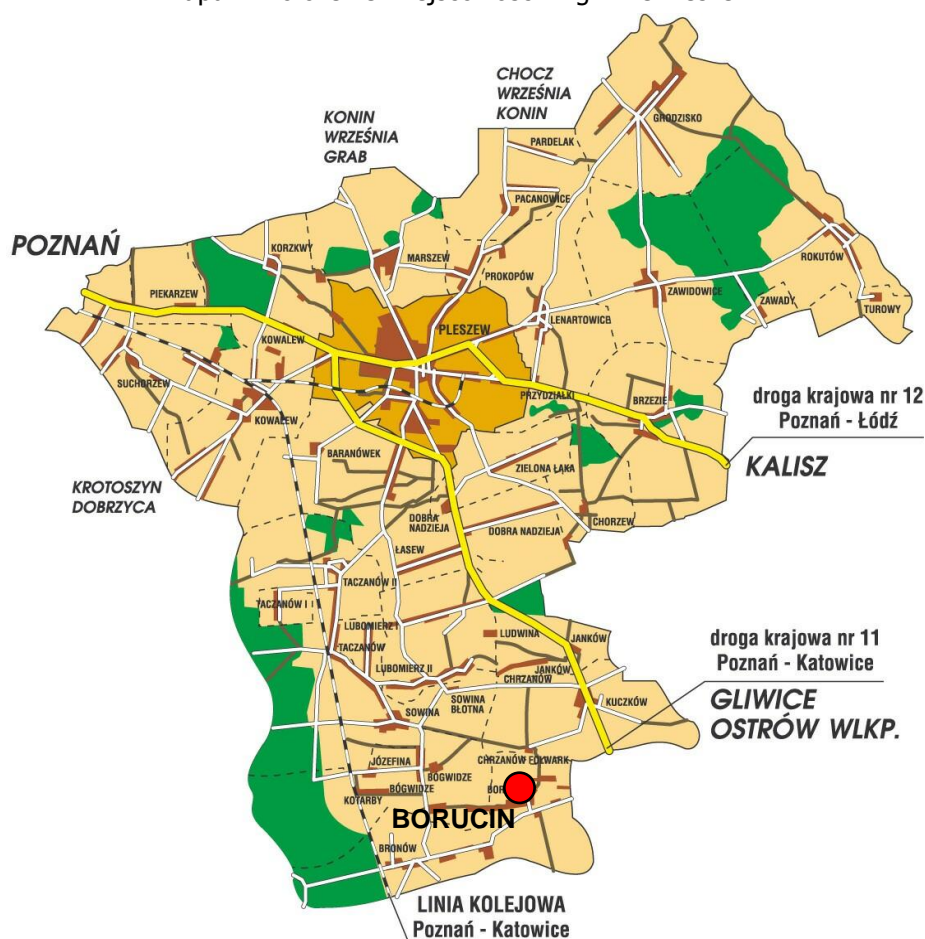
1. Charakterystyka miejscowości, w której będzie realizowana operacja

1.1. Lokalizacja w gminie

Miejscowość Borucin położona jest w południowej części gminy, w odległości 14 km od Pleszewa (siedziby władz gminy i władz powiatu). Odległości od innych ważniejszych miast regionu wynoszą: od Kalisza – 22 km, od Poznania – 105 km, a od Ostrowa Wielkopolskiego – 21 km.

Miejscowość usytuowana jest na szlaku komunikacyjnym o znaczeniu powiatowym, administrowanym przez Zarząd Dróg Powiatowych w Pleszewie oraz o znaczeniu gminnym, zarządzanym przez Miasto i Gminę Pleszew.

Mapa 1. Położenie miejscowości w gminie Pleszew.



Źródło: Urząd Miasta i Gminy w Pleszewie.



1.2. Rys historyczny

Wieś Borucin pojawiła się w dokumentach po raz pierwszy w 1412 r. (Boruczino). Od XVI do XVII wieku znajdowała się w rękach Wysockich, potem Lipskich. Od XVIII w. należała do Wolskich. W 1783 roku w założeniu dworskim znajdował się m.in. dwór, owczarnia, sad owocowy i warzywnik. W roku 1846 w miejscowości było 14 dymów i 176 mieszkańców. Wieś często zmieniała właścicieli. Od 1893 r. była w posiadaniu Beckerów. Na zachód od wsi w XVIII wieku powstała osada olenderska – Olendry Borucińskie. W sierpniu 1944 r. w okolicach wsi okupanci rozpoczęli budowę lotniska polowego, które miało wspierać obronę przed ofensywą wojsk radzieckich.

Źródło: Powiat Pleszewski Historia-Turystyka-Ludzie 2009, Wydawca Starostwo Powiatowe w Pleszewie.

1.3. Funkcja miejscowości

Wieś pełni funkcję rolniczą, a w mniejszym stopniu mieszkaniową oraz usługowo – produkcyjną.

1.4. Użytkowanie gruntów

Całkowita powierzchnia gruntów w miejscowości Borucin według stanu na dzień 31 grudnia 2011 roku wynosiła 442,2 ha. Użytkowanie gruntów przedstawia się następująco:

- powierzchnia użytków rolnych (w tym grunty orne, sady, łąki i pastwiska) – 414,6 ha (tj. 93,8 % ogólnej powierzchni miejscowości),
- powierzchnia lasów i gruntów leśnych – 9,0 ha (tj. 2,0% ogólnej powierzchni miejscowości),
- powierzchnia pozostałych gruntów i nieużytków – 18,6 ha (tj. 4,2% ogólnej powierzchni miejscowości).

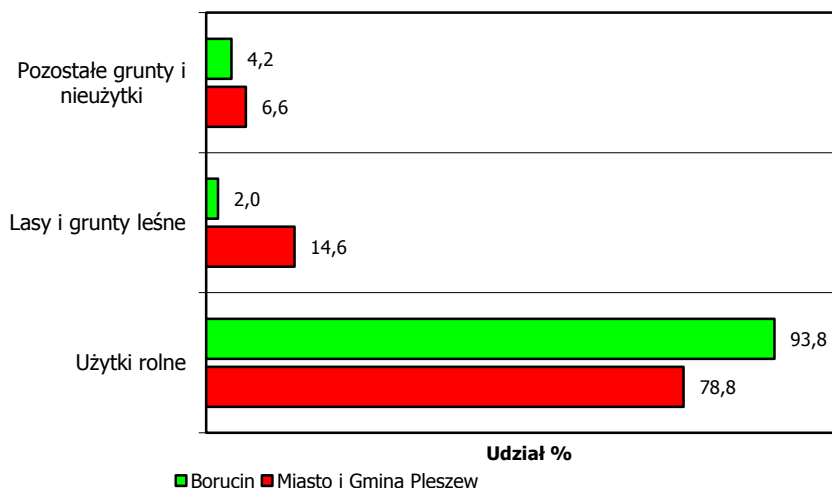
Porównując dane statystyczne dotyczące użytkowania gruntów w miejscowości i na terenie gminy można stwierdzić, iż:

- powierzchnia użytków rolnych w miejscowości Borucin stanowiła 93,8% powierzchni wsi. Dla porównania udział powierzchni użytków rolnych gminy do powierzchni całej gminy Pleszew wynosił 78,8%.
- powierzchnia lasów i gruntów leśnych miejscowości Borucin stanowiła 2,0% jej powierzchni. Dla porównania udział powierzchni lasów i gruntów leśnych gminy do powierzchni całej gminy Pleszew wynosił 14,6%.
- powierzchnia pozostałych gruntów i nieużytków w miejscowości Borucin stanowiła 4,2% powierzchni wsi. Dla porównania udział powierzchni w/w gruntów gminy do powierzchni całej gminy Pleszew wynosił 6,6%.



Plan Odnowy Miejscowości Borucin

Wykres 1. Użytkowanie gruntów w miejscowości na tle gminy.



Źródło: Opracowanie własne na podstawie danych Starostwa Powiatowego w Pleszewie.

1.5. Sytuacja demograficzna

Liczba ludności miejscowości Borucin według danych na dzień 31 grudnia 2011 roku wynosi 163 mieszkańców. Wartość demograficzna została określona według stałego miejsca zameldowania na podstawie ewidencji ludności prowadzonej przez Wydział Spraw Obywatelskich Urzędu Miasta i Gminy w Pleszewie.

Tabela 1. Liczba ludności miejscowości Borucin.

Wyszczególnienie	2009	2010	2011
Mężczyźni	87	87	85
Kobiety	78	77	78
Ogółem	165	164	163

Źródło: Wydział Spraw Obywatelskich, Urząd Miasta i Gminy Pleszew.

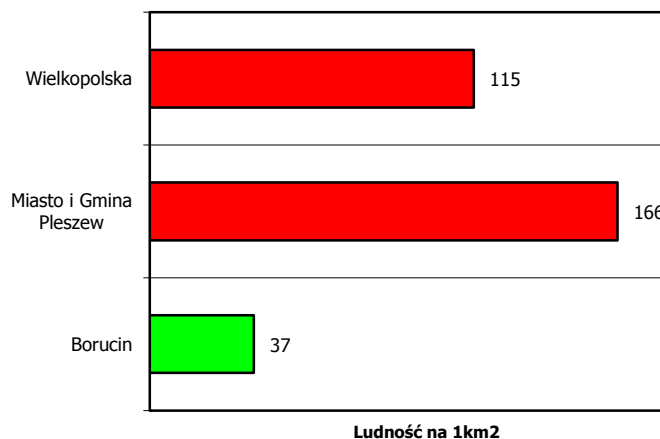
Mieszkańcy miejscowości stanowią 0,55% ludności gminy Pleszew. Na terenie objętym planem odnowy miejscowości 47,9% ludności to kobiety, natomiast pozostałe 52,1% stanowią mężczyźni. Współczynnik feminizacji na obszarze miejscowości wynosi 92, podczas gdy na terenie Gminy Pleszew 104, a w województwie wielkopolskim 106.

Liczba mieszkańców na obszarze miejscowości Borucin utrzymuje się na zbliżonym poziomie przez cały okres poddany analizie. Liczba ludności przypadająca na 1 km² wynosi 37, natomiast na terenie Miasta i Gminy Pleszew 166.



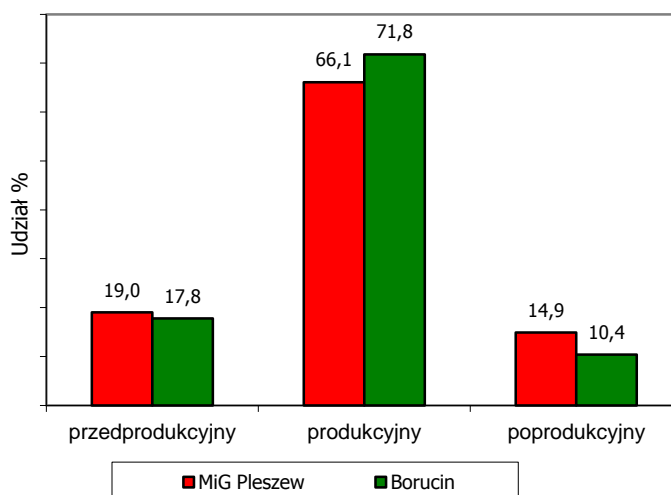
Plan Odnowy Miejscowości Borucin

Wykres 2. Ludność miejscowości na 1 km² na tle gminy i województwa.



Źródło: Opracowanie własne na podstawie danych Urzędu Miasta i Gminy Pleszew.

Wykres 3. Udział mieszkańców w wieku produkcyjnym i nieprodukcyjnym.



Źródło: Opracowanie własne na podstawie danych Urzędu Miasta i Gminy Pleszew.

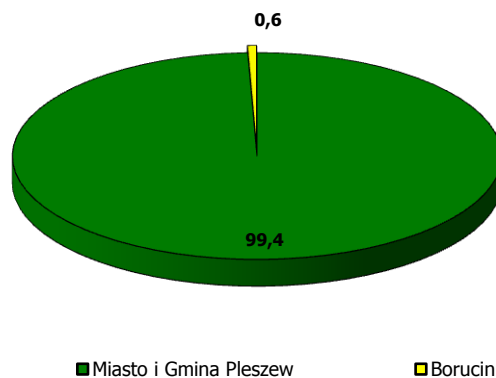
W strukturze mieszkańców dominują osoby w wieku produkcyjnym 71,8% oraz przedprodukcyjnym 17,8%. Udział osób w wieku poprodukcyjnym wynosi 10,4%. Struktura ludności jest podobna do struktury odnotowanej w gminie Pleszew.

1.6. Rynek pracy

Liczba zarejestrowanych bezrobotnych w Powiatowym Urzędzie Pracy w Pleszewie na koniec 2011 roku wynosiła 10 osób, w tym odnotowano 4 osoby długotrwale bezrobotne. Udział osób bezrobotnych w całkowitej liczbie mieszkańców wsi wynosił 6,1%, podczas, gdy średnia dla całej gminy wynosiła 5,4 %. Osoby pozostające bez pracy w miejscowości Borucin stanowiły 0,6% ogółu bezrobotnych w gminie.



Wykres 4. Udział osób bezrobotnych z miejscowości Borucin na tle gminy.



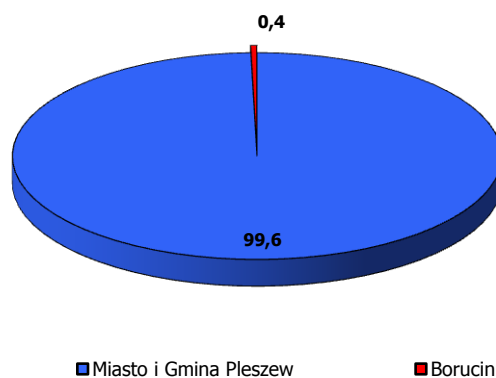
Źródło: Opracowanie własne na podstawie danych z Powiatowego Urzędu Pracy w Pleszewie.

1.7. Pomoc społeczna

Liczba osób korzystających z pomocy społecznej na koniec 2011 roku wynosiła 6 osób, w tym zarejestrowano 3 osoby korzystające z pomocy społecznej z powodu ubóstwa. Udział osób korzystających z pomocy społecznej w całkowitej liczbie mieszkańców wsi wynosił 3,7%, podczas, gdy średnia dla całej gminy wynosiła 5,5%.

Osoby korzystające z pomocy społecznej w miejscowości Borucin stanowiły 0,4% ogółu beneficjentów Miejsko-Gminnego Ośrodka Pomocy Społecznej w Pleszewie.

Wykres 5. Udział osób korzystających z pomocy z społecznej w miejscowości Borucin na tle gminy.



Źródło: Opracowanie własne na podstawie danych z Miejsko-Gminnego Ośrodka Pomocy Społecznej w Pleszewie.



1.8. Gospodarka

Liczba podmiotów gospodarczych, z uwagi na siedzibę przedsiębiorcy, na koniec 2011 roku wynosiła 2. Przedsiębiorstwa, zgodnie z Polską Klasyfikacją Działalności (Rozporządzenie Rady Ministrów z 24 grudnia 2007r. w sprawie Polskiej Klasyfikacji Działalności) funkcjonowały w sektorze handlu.

Tabela 2. Liczba podmiotów gospodarczych.

Liczba podmiotów gospodarczych	2009	2010	2011
z uwagi na siedzibę przedsiębiorcy	2	2	2

Źródło: Urząd Miasta i Gminy w Pleszewie.

Na terenie miejscowości Borucin funkcjonuje Koło Gospodyń Wiejskich, LZS oraz Kółko Rolnicze.

2. Inwentaryzacja zasobów służących odnowie miejscowości

2.1. Zasoby przyrodnicze

2.1.1. Lasy oraz grunty zadrzewione

Według stanu na dzień 31 grudnia 2011 r. powierzchnia lasów oraz gruntów leśnych wynosiła 9,0 ha, co stanowiło 2,0% ogólnej powierzchni miejscowości. Dla porównania całkowita powierzchnia lasów na terenie gminy wynosiła 2640,0 ha, tj. 14,6% powierzchni gminy. Powierzchnia lasów znajdująca się w granicach administracyjnych miejscowości stanowiła 0,3% powierzchni wszystkich lasów oraz gruntów leśnych na terenie gminy.

2.1.2. Wody powierzchniowe

Na terenie miejscowości znajduje się staw. Zbiornik przylega do dworu i parku. Ponadto przez miejscowość przepływa Sobkowina.

2.1.3. Formy ochrony przyrody

W parku krajobrazowym znajduje się aleja grabowa, potrójna sosna o obwodzie wspólnego pnia 430 cm i buk o obwodzie 340 cm. Przy drodze po wschodniej stronie parku rosną wiązy o obwodach 390 i 310 cm.



2.2. Zasoby kulturowe

2.2.1. Zespół rezydencjalny

Na terenie miejscowości znajdował się zespół rezydencjalny. W skład założenia architektonicznego wchodził dwór i park znajdujący się po zachodniej stronie drogi.

Źródło: Stanisław Małyszko, Łucja Gajda „Majątki wielkopolskie”, Tom II Powiat Pleszewski, Muzeum Narodowe Rolnictwa i Przemysłu Rolno-Spożywczego w Szreniawie, 1997.

2.2.2. Dwór

Dwór parterowy, zbudowany w połowie XIX w., rozbudowany w 1884 r. o piętrową część wschodnią, zwrócony fasadą na wschód. Obiekt murowany z cegły, podpiwniczony w części zachodniej, z parterowym członem środkowym, nakrytym wysokim dachem dwuspadowym i nowszymi częściami piętrowymi, nakrytymi dachami czterospadowymi. Dwór wzniesiony w kształcie litery T, o dwuipółtraktowym układzie wnętrza, z holem na osi w części wsch., ujętym z obu stron salonikami. Elewacje tynkowane, fasada symetryczna, z dwuosiowym pseudoryzalitem poprzedzonym kolumnowym gankiem, nakrytym balkonem.

Otwory okienne zamknięte płasko, w fasadzie w profilowanych opaskach, z dekoracyjnymi nadokiennikami i płycinami poniżej parapetu. W holu zachowana ozdobne schody i boazerie z IV ćw. XIX w., w salonach skromne rozety i fasety sufitowe.

Źródło: Stanisław Małyszko, Łucja Gajda „Majątki wielkopolskie”, Tom II Powiat Pleszewski, Muzeum Narodowe Rolnictwa i Przemysłu Rolno-Spożywczego w Szreniawie, 1997.

Zdjęcie 1. Dwór z Borucinie.



Źródło: Urząd Miasta i Gminy w Pleszewie.



2.2.3. Park krajobrazowy

Park krajobrazowy o powierzchni 4,16 ha, założony na planie zbliżonym do rombu, o kompozycji krajobrazowej, pierwotnie z elementami układu regionalnego, w pobliżu dworu w postaci parterów kwiatowych. Główny wjazd od strony wschodniej, gdzie zachowały się resztki bramy z IV ćw. XIX w. Z niego prosto podjazd przed front dworu, przed 1945 r. okalający trawnik z kolistym kwietnikiem w centrum. Stąd odchodzi aleja grabowa w kierunku północno-wschodnim i ścieżka do krzyża przydrożnego. Ze starodrzewia najliczniej zachował się grab pospolity, jarzab, świerk pospolity i klony.

Źródło: Stanisław Małyško, Łucja Gajda „Majątki wielkopolskie”, Tom II Powiat Pleszewski, Muzeum Narodowe Rolnictwa i Przemysłu Rolno-Spożywczego w Szreniawie, 1997.

2.2.4. Zespół folwarczny

Zespół folwarczny usytuowany na wsch. od parku, po drugiej stronie drogi do Chrzanowa. Składał się z podwórza folwarcznego oraz kolonii domów robotników folwarcznych położonych na płn. od dziedzińca. Podwórze założone na rzucie rombu zbliżonego do kwadratu, ze szczątkowo zachowanym murem ogrodzeniowym, z głównym wjazdem od strony zachodniej, usytuowanym naprzeciw bramy parkowej. W okresie przedwojennym dziedziniec był otoczony z czterech stron budynkami wzniesionymi w III i IV ćw. XIX w., ze zwartą zabudową pierzei północnej, gdzie znajdowała się obora, stajnia, wozownia i elektrownia. Na krawędzi zach., przy głównej bramie wjazdowej ustawiony był magazyn pasz i nawozów, dalej spichlerz i kuźnia. W pierzei południowej usytuowane były trzy stodoły. Natomiast na obrzeżu zachodnim dziedzińca znajdowała się rządcówka.

Zdjęcie 2. Rządcówka.



Źródło: Urząd Miasta i Gminy w Pleszewie.



Plan Odnowy Miejscowości Borucin

Rządcówka z 1884 r., murowana z kamienia łamanego i cegły, złożona z dwóch brył o zróżnicowanej wysokości, częściowo podpiwniczona, jednokondygnacyjna z wysokim poddaszem, z więźbą płatiwio-kleszczową i niskim dachem dwuspadowym, krytym papą. Budynek szeroko frontowy, o dwutraktowym układzie wewnątrz, z sienią na przestrzał i drewnianym gankiem frontowym nad przybudówką wejściową do piwnicy. Elewacje w dolnej kondygnacji pozostawione w kamieniu z ceglаныmi obramieniami.

Źródło: Stanisław Małyszko, Łucja Gajda „Majątki wielkopolskie”, Tom II Powiat Pleszewski, Muzeum Narodowe Rolnictwa i Przemysłu Rolno-Spożywczego w Szreniawie, 1997.

2.2.5. Wiatrak

Wiatrak koźlak został zbudowany w 1838 r. w Gorzycach, następnie w 1935 r. został przeniesiony do Borucina. Znajduje się przy wjeździe do miejscowości od strony Bronowa. Zbudowany z drewna, ze ścianami konstrukcji szkieletowej, oszalowany, trójkondygnacyjny, z dachem naczółkowym, krytym gontem. Zachowały się resztki drewnianych skrzydeł, w żeliwnej głowicy wały skrzydłowego z kołem paiecznym, mechanizm transmisyjny z cewią i złożenie kamieni młyńskich.

Źródło: Stanisław Małyszko, Łucja Gajda „Majątki wielkopolskie”, Tom II Powiat Pleszewski, Muzeum Narodowe Rolnictwa i Przemysłu Rolno-Spożywczego w Szreniawie, 1997.

Zdjęcie 3. Wiatrak-koźlak w Borucinie.



Źródło: Urząd Miasta i Gminy w Pleszewie.



2.2.6. Obiekty kulturalne użyteczności publicznej

W Borucinie miejsce spotkań mieszkańców znajduje się w budynku PTBS – dawny dwór. W chwili obecnej pomieszczenie wykorzystywane jest głównie na potrzeby przeprowadzania zebrań wiejskich. Organizowane są tam również imprezy okolicznościowe dla dzieci i dorosłych. Mieszkańcy Borucina z własnej inicjatywy podejmowali dotychczas prace remontowe i renowacyjne, mające na celu utrzymanie obiektu.

Zdjęcie 4. Wejście do sali wiejskiej w Borucinie.

Źródło: Urząd Miasta i Gminy w Pleszewie.

2.3. Zasoby oświatowe

W miejscowości nie funkcjonuje placówka oświatowa.

2.4. Zasoby infrastrukturalne

2.4.1. Sieć komunikacyjna

Przez miejscowość przebiegają drogi powiatowe, administrowane przez Zarząd Dróg Powiatowych w Pleszewie oraz drogi gminne, zarządzane przez Miasto i Gminę w Pleszewie. W granicach administracyjnych wsi Borucin znajdują się następujące drogi gminne:



Plan Odnowy Miejscowości Borucin

- nr 639031P - przebiegająca od drogi powiatowej nr 5288P do drogi powiatowej nr 4333P,
- nr 639077P – przebiegająca od drogi gminnej nr 639043P przez Borucin do drogi gminnej nr 639031P,
- 639080P – przebiegająca od drogi powiatowej 4333P przez Borucin do granicy z powiatem ostrowskim.

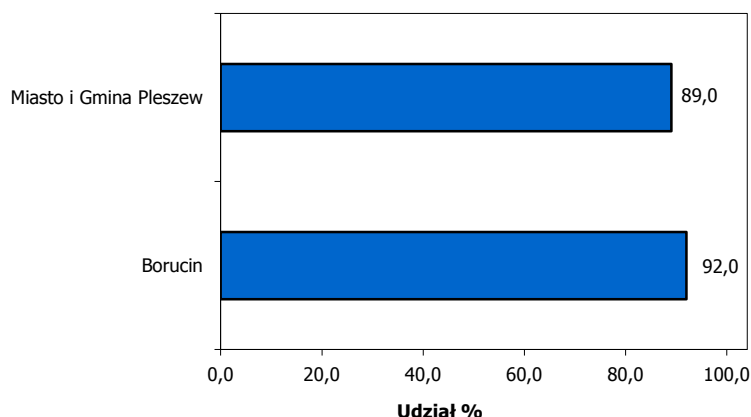
Ponadto w granicach miejscowości znajduje się droga powiatowa nr 4333P przebiegająca od drogi powiatowej nr 4332P – Koźminiec – gr. pow.ostrowskiego – gr. pow. pleszewskiego – do Bronowa.

2.4.2. Gospodarka wodna

Do miejscowości woda do celów komunalnych dostarczana jest z ujęcia podziemnego o wydajności rocznej 62,5 tys. m³/rok. Wody powierzchniowe pobierane są tylko do nawodnień w rolnictwie i leśnictwie.

Z wodociągu korzysta ok. 150 mieszkańców wsi (tj. 92,0% wszystkich mieszkańców miejscowości). Dla porównania stopień zwodociągowania gminy Pleszew wynosi 89,0%. Wartość zwodociągowania obliczono na podstawie danych Banku Danych Lokalnych Głównego Urzędu Statystycznego oraz Przedsiębiorstwa Komunalnego Sp. z o.o.

Wykres 6. Stopień zwodociągowania miejscowości na tle gminy.



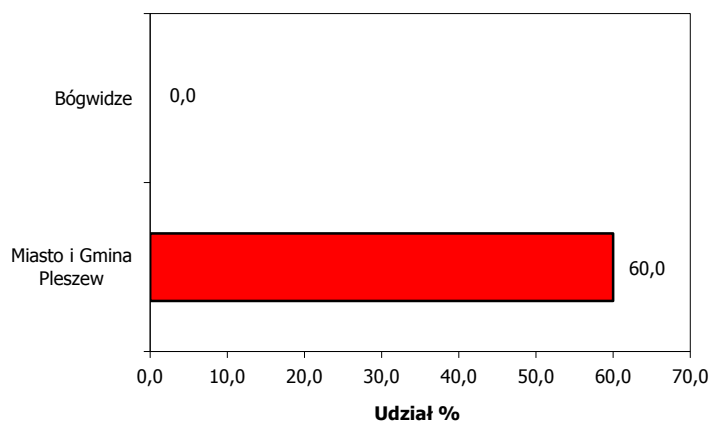
Źródło: Opracowanie własne na podstawie danych z PK Sp. z o.o. oraz GUS.



2.4.3. Gospodarka ściekowa

Miejscowość nie posiada kanalizacji sanitarnej, w związku z czym stopień skanalizowania wsi wynosi 0,0%, podczas, gdy stopień skanalizowania gminy kształtuje się na poziomie 60,0%.

Wykres 7. Stopień skanalizowania miejscowości na tle gminy.



Źródło: Opracowanie własne na podstawie danych z PK Sp. z o.o. oraz GUS.

2.4.4. Gospodarka odpadami

W miejscowości Borucin nie ma składowiska odpadów. Na terenie miejscowości prowadzona jest selektywna zbiórka odpadów.

2.4.5. Sieć gazowa

Miejscowość Borucin nie jest objęta siecią gazową.

2.4.6. Telekomunikacja

Tradycyjna sieć telekomunikacyjna na terenie miejscowości jest obsługiwana przez TP S.A. Gospodarstwa domowe mają możliwości stałego podłączenia do sieci Internet poprzez łącza w/w operatora. Połączenia z siecią Internet realizowane są za pomocą łącz radiowych oraz Internetu mobilnego.

2.5. Zasoby rekreacyjne

W miejscowości Borucin znajduje się boisko do gry w piłkę nożną.



Przez Borucin przebiega szlak rowerowy wokół Gminy Pleszew o łącznej długości 75,0 km. Wieś znajduje się na 52 kilometrze trasy. Szlak wiedzie od Józefiny i rozpoczyna się w zachodniej części miejscowości, a kończy w północno-zachodniej części wsi.

3. Ocena mocnych i słabych stron miejscowości, w której będzie realizowana operacja

Mocne strony	Słabe strony
<ol style="list-style-type: none"> 1. Lokalizacja na drogach powiatowych i gminnych 2. Lokalizacja na szlaku rowerowym 3. Wysokie zwodociągowanie miejscowości 4. Zasoby kulturowe 5. Rozwinięte rolnictwo 	<ol style="list-style-type: none"> 1. Brak kanalizacji sanitarnej i przydomowych oczyszczalni ścieków 2. Stosunkowo duża odległość od Pleszewa 3. Niewielka liczba organizacji pozarządowych 4. Brak sieci gazowej 5. Zły stan techniczny części dróg 6. Zły stan techniczny sali wiejskiej 7. Brak nowoczesnego placu zabaw

Szanse	Zagrożenia
<ol style="list-style-type: none"> 1. Korzystne położenie geograficzne 2. Rozwój gminy w aspekcie współpracy międzynarodowej 3. Możliwość pozyskania środków finansowych Unii Europejskiej 	<ol style="list-style-type: none"> 1. Zmniejszenie liczby mieszkańców 2. Ograniczone możliwości finansowe budżetu Miasta i Gminy Pleszew 3. Brak zaangażowana społeczności lokalnej w rozwój miejscowości

4. Opis planowanych zadań inwestycyjnych i przedsięwzięć aktywizujących społeczność lokalną w okresie co najmniej 7 lat od dnia przyjęcia planu odnowy miejscowości, w kolejności wynikającej z przyjętych priorytetów rozwoju miejscowości, z podaniem szacunkowych kosztów ich realizacji

4.1. Priorytety rozwoju miejscowości Borucin

Proponowane kierunki rozwoju miejscowości Borucin:

- Rozwój i modernizacja infrastruktury społecznej.



Plan Odnowy Miejscowości Borucin

- Stworzenie mieszkańcom korzystnych warunków życia i rozwoju.
- Wspieranie działalności organizacji pozarządowych na terenie miejscowości.
- Rozwój infrastruktury komunalnej (drogi, chodniki, sieć wodociągowa, sieć kanalizacyjna).
- Promocja zasobów miejscowości.
- Promocja zasobów przyrodniczych miejscowości.

4.2. Planowane działania inwestycyjne i przedsięwzięcia aktywizujące społeczność lokalną w latach 2012-2020

W ramach Planu Odnowy Miejscowości Borucin zakłada się realizację następujących zadań inwestycyjnych i przedsięwzięć aktywizujących społeczność lokalną, których szczegółowy harmonogram został przedstawiony poniżej:

L.p.	Nazwa zadania	2012	2013	2014	2015	2016	2017	2018	2019	2020
1	Urządzenie placu zabaw w Borucinie									
2	Remont sali wiejskiej w Borucinie									
3	Cykliczne przedsięwzięcia kulturalne									
4	Cykliczne przedsięwzięcia sportowo-rekreacyjne									
5	Edukacja i integracja mieszkańców									
6	Budowa przydomowych oczyszczalni ścieków									
7	Budowa/oznaczenie tras rowerowych									
8	Budowa drogi Borucin - Kuczków									
9	Remont zabytkowego pałacu									

- Urządzenie placu zabaw w Borucinie

Numer projektu	01-Borucin/POM
Nazwa projektu	Urządzenie placu zabaw w Borucinie
Wnioskodawca	Gmina Pleszew
Cel projektu	Poprawa jakości życia na obszarach wiejskich poprzez zaspokojenie potrzeb społecznych i kulturalnych mieszkańców wsi oraz promowanie obszarów wiejskich.
Przeznaczenie	Społeczność lokalna
Harmonogram realizacji	2012-2013
Wartość projektu	30.000 PLN
Źródło finansowania	<ul style="list-style-type: none">• środki budżetu Miasta i Gminy Pleszew,• środki Unii Europejskiej – Europejski Fundusz Rolny na rzecz



	Rozwoju Obszarów Wiejskich (EFRROW).
--	--------------------------------------

• Remont sali wiejskiej w Borucinie

Numer projektu	02-Borucin/POM
Nazwa projektu	Remont sali wiejskiej w Borucinie
Wnioskodawca	Gmina Pleszew, Sołectwo Borucin
Cel projektu	Zaspokojenie potrzeb społecznych i kulturalnych mieszkańców wsi, rozwijanie działalności istniejących organizacji pozarządowych. Zachowanie dziedzictwa kulturowego i specyfiki obszarów wiejskich.
Przeznaczenie	Społeczność lokalna
Harmonogram realizacji	2012-2013
Wartość projektu	50.000 PLN
Źródło finansowania	<ul style="list-style-type: none"> • środki własne, • środki budżetu Miasta i Gminy Pleszew, • środki Unii Europejskiej, • środki sponsorów, • środki zewnętrznych instytucji finansujących.

• Cykliczne przedsięwzięcia kulturalne

Numer projektu	03-Borucin/POM
Nazwa projektu	Cykliczne przedsięwzięcia kulturalne
Wnioskodawca	Organizacje pozarządowe, Rada Sołecka, OSP, Kółko Rolnicze
Cel projektu	Zaspokojenie potrzeb społecznych i kulturalnych mieszkańców wsi, rozwijanie działalności istniejących organizacji pozarządowych. Zachowanie dziedzictwa kulturowego i specyfiki obszarów wiejskich.
Przeznaczenie	Społeczność lokalna
Harmonogram realizacji	2012-2020
Wartość projektu	Średnia wartość jednego projektu: ok. 1.000 PLN. Planuje się, że w ciągu roku odbędzie się 10 projektów. Łączna wartość projektów: 90.000 PLN.
Źródło finansowania	<ul style="list-style-type: none"> • środki własne, • środki budżetu Miasta i Gminy Pleszew, • środki Unii Europejskiej, • środki sponsorów,



	<ul style="list-style-type: none"> • środki zewnętrznych instytucji finansujących.
--	---

- Cykliczne przedsięwzięcia sportowo-rekreacyjne

Numer projektu	04-Borucin/POM
Nazwa projektu	Cykliczne przedsięwzięcia sportowo-rekreacyjne
Wnioskodawca	Organizacje pozarządowe, Rada Sołecka, OSP, Kółko Rolnicze
Cel projektu	Propagowanie zdrowego stylu życia wśród dzieci i młodzieży. Zaspokojenie potrzeb mieszkańców miejscowości, rozwijanie działalności istniejących organizacji pozarządowych.
Przeznaczenie	Społeczność lokalna
Harmonogram realizacji	2012-2020
Wartość projektu	Średnia wartość jednego projektu: ok. 500 PLN. Planuje się, że w ciągu roku odbędzie się 5 projektów. Łączna wartość projektów: 22.500 PLN.
Źródło finansowania	<ul style="list-style-type: none"> • środki własne, • środki budżetu Miasta i Gminy Pleszew, • środki Unii Europejskiej, • środki sponsorów, • środki zewnętrznych instytucji finansujących.

- Edukacja i integracja mieszkańców

Numer projektu	05-Borucin/POM
Nazwa projektu	Edukacja i integracja mieszkańców
Wnioskodawca	Organizacje pozarządowe, Rada Sołecka, OSP, Kółko Rolnicze, Urząd Miasta i Gminy Pleszew
Cel projektu	Podniesienie kompetencji i wykształcenia mieszkańców.
Przeznaczenie	Społeczność lokalna
Harmonogram realizacji	2012-2020
Wartość projektu	Średnia wartość jednego projektu: ok. 500 PLN Planuje się, że w ciągu roku odbędzie się 5 projektów. Łączna wartość projektów: 22.500 PLN.
Źródło finansowania	<ul style="list-style-type: none"> • środki własne, • środki budżetu Miasta i Gminy Pleszew, • środki Unii Europejskiej, • środki sponsorów,



	<ul style="list-style-type: none"> • środki zewnętrznych instytucji finansujących.
--	---

- Budowa przydomowych oczyszczalni ścieków

Numer projektu	06-Borucin/POM
Nazwa projektu	Budowa przydomowych oczyszczalni ścieków
Wnioskodawca	Mieszkańcy
Cel projektu	Ochrona środowiska. Wzrost jakości życia i pracy na terenach wiejskich.
Przeznaczenie	Społeczność lokalna
Harmonogram realizacji	2012-2015
Wartość projektu	Średnia wartość jednego projektu: ok. 6000 PLN Planuje się, że w ciągu roku odbędzie się 1 projekt. Łączna wartość projektów: 24.000 PLN
Źródło finansowania	<ul style="list-style-type: none"> • środki własne, • środki UE, • środki budżetu Miasta i Gminy Pleszew.

- Budowa/oznaczenie tras rowerowych

Numer projektu	07-Borucin/POM
Nazwa projektu	Budowa/oznaczenie tras rowerowych
Wnioskodawca	Gmina Pleszew
Cel projektu	Poprawa infrastruktury technicznej wsi. Zaspokojenie potrzeb mieszkańców. Promocja turystyczna miejscowości.
Przeznaczenie	Społeczność lokalna
Harmonogram realizacji	2016 i 2019
Wartość projektu	50.000 PLN
Źródło finansowania	<ul style="list-style-type: none"> • środki własne, • środki budżetu Miasta i Gminy Pleszew, • środki Powiatu Pleszewskiego, • środki Unii Europejskiej, • środki sponsorów, • środki zewnętrznych instytucji finansujących.



Plan Odnowy Miejscowości Borucin

- Budowa drogi Borucin - Kuczków

Numer projektu	08-Borucin/POM
Nazwa projektu	Budowa drogi Borucin - Kuczków
Wnioskodawca	Gmina Pleszew
Cel projektu	Poprawa infrastruktury technicznej wsi. Zaspokojenie potrzeb mieszkańców miejscowości.
Przeznaczenie	Społeczność lokalna
Harmonogram realizacji	2013-2014
Wartość projektu	150.000 PLN
Źródło finansowania	<ul style="list-style-type: none">• środki budżetu Miasta i Gminy Pleszew,• środki Unii Europejskiej,• środki zewnętrznych instytucji finansujących.

- Remont zabytkowego pałacu

Numer projektu	09-Borucin/POM
Nazwa projektu	Remont zabytkowego pałacu
Wnioskodawca	Gmina Pleszew
Cel projektu	Poprawa infrastruktury technicznej wsi. Zaspokojenie potrzeb mieszkańców miejscowości.
Przeznaczenie	Społeczność lokalna
Harmonogram realizacji	2013-2014
Wartość projektu	300.000 PLN
Źródło finansowania	<ul style="list-style-type: none">• środki budżetu Miasta i Gminy Pleszew,• środki Unii Europejskiej,• środki zewnętrznych instytucji finansujących.



4.3. *Przedsięwzięcie priorytetowe*

Przedsięwzięciem priorytetowym dla odnowy miejscowości jest zadanie pn. „Urządzenie placu zabaw w Borucinie”. Celem projektu jest poprawa jakości życia na obszarach wiejskich poprzez zaspokojenie potrzeb społecznych i kulturalnych mieszkańców wsi oraz promowanie obszarów wiejskich. Projekt wpłynie także pozytywnie na rozwój tożsamości społeczności wiejskiej oraz specyfiki obszarów wiejskich.

Rekreacja i turystyka są aspektami, co raz częściej podejmowanymi na szczeblu lokalnym. Wszystkie działania tego typu pomagają bowiem obywatelom zachować sprawność fizyczną, intelektualną a także przyczyniają się do lepszego zagospodarowania czasu wolnego dzieci i dorosłych. Niniejszy projekt kładzie nacisk na rozwój rekreacji ruchowej wśród dzieci i młodzieży na terenie sołectwa Pacanowice. Uprawianie rekreacji ruchowej ma dla młodego człowieka same korzyści. Przyczynia się do stymulowania rozwoju psychofizycznego, kreuje pozytywne zachowania z uwagi na fakt, że sport pozwala odreagowywać stres, a także sprawia, że ludzie mają chęć i motywację do działania i aktywności. Ma to bardzo duże znaczenie dziś w dobie XXI wieku, kiedy tak dużą uwagę przykładana się do podejmowania zdrowego trybu życia.

Równocześnie obiekt stworzy korzystne warunki dla rozwijania działalności istniejących grup wiejskich, ich wzajemnego przenikania się, współpracy i wspólnego podejmowania nowych przedsięwzięć społecznych czy rekreacyjnych. Realizacja inwestycji będzie również pozytywnym przykładem dla mieszkańców, iż warto podejmować wspólne działania na rzecz wsi, a wieś Lenartowice będzie dobrym przykładem, iż integracja i aktywne działanie przynosi rezultaty.

Zakres projektu obejmuje:

- wykonanie korytowania i nawiezenie piasku,
- zakup zestawu zabawowego,
- zakup huśtawki,
- zakup karuzeli,
- zakup bujaka,
- zakup 2 ławek,
- zakup kosza na śmieci drewnianego,
- montaż piłko chwytu,
- wykonanie obrzeży betonowych.



Szacunkowa wartość projektu: 30.000 PLN, okres realizacji: 2012 - 2013.

Rysunek 1. Przykładowy plac zabaw dla miejscowości Borucin



Źródło: Urząd Miasta i Gminy w Pleszewie.

5. Opis i charakterystyka obszarów, o których mowa w §4 ust. 1 pkt 5 tj. opis obszarów o szczególnym znaczeniu dla zaspokojenia potrzeb mieszkańców, sprzyjających nawiązywaniu kontaktów społecznych

Na terenie miejscowości Borucin miejscem o szczególnym znaczeniu dla zaspokojenia potrzeb mieszkańców, sprzyjających nawiązywaniu kontaktów społecznych jest:

- sala wiejska - zlokalizowana w centrum wsi, w zabytkowym pałacu. W chwili obecnej pomieszczenie wykorzystywane jest głównie na potrzeby przeprowadzania zebrań wiejskich. Organizowane są tam również imprezy okolicznościowe dla dzieci i dorosłych.
- boisko do gry w piłkę nożną, o nawierzchni trawiastej. Pełni rolę miejsca o szczególnym znaczeniu społecznym, w szczególności dla dzieci i młodzieży.