


Załącznik
do Uchwały Nr
Rady Miejskiej
w Pleszewie z dnia

Gmina Pleszew



Plan Odnowy Miejscowości Kowalew

Z-ca Burmistrza
dr Arkadiusz Ptak

A handwritten signature in black ink, appearing to be 'Arkadiusz Ptak', written over the printed name.

Kierownik
Wydziału Rozwoju i Analiz

Andrzej Lisowski

Kowalew 2016

SPIS TREŚCI

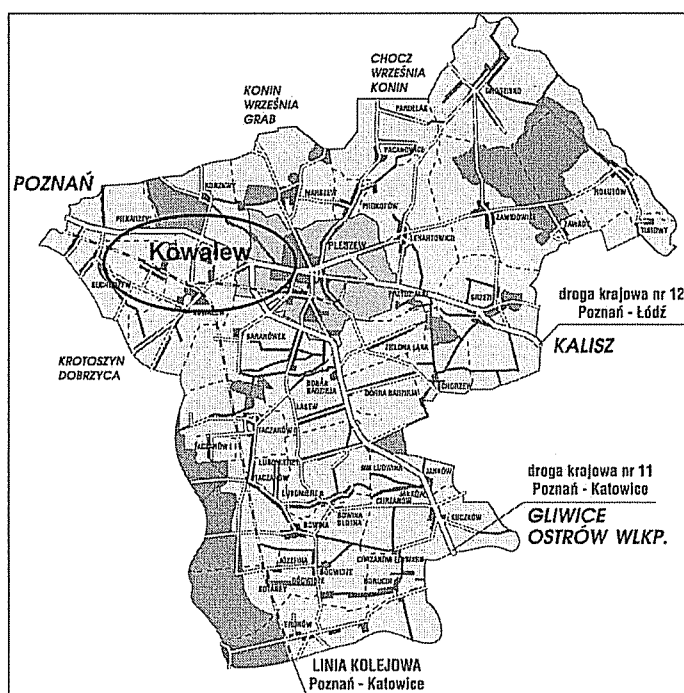
1.	Charakterystyka miejscowości.....	3
1.1	Lokalizacja w gminie.....	3
1.2	Rys historyczny	4
1.3	Funkcja miejscowości	4
1.4	Użytkowanie gruntów	4
1.5	Sytuacja demograficzna.....	6
1.6	Rynek pracy	7
1.7	Pomoc społeczna.....	8
1.8	Gospodarka	8
2	INWENTARYZACJA ZASOBÓW SŁUŻĄCYCH ODNOWIE MIEJSCOWOŚCI.....	10
2.1	Zasoby przyrodnicze	10
2.1.1	Wody powierzchniowe	10
2.1.2	Formy ochrony przyrody	10
2.2	Zasoby kulturowe.....	10
2.2.1	Dwór	10
2.2.2	Park.....	11
2.2.3	Zabudowania kolejowe	11
2.2.4	Krzyż przydrożny.....	12
2.2.5	Kościół.....	12
2.3	Zasoby oświatowe.....	13
2.3.1	Zespół Szkół Publicznych.....	13
2.3.2	Przedszkole.....	14
2.4	Zasoby infrastrukturalne	15
2.4.1.	Sieć komunikacyjna	15
2.4.2.	Gospodarka wodna	15
3.	OCENA MOCNYCH I SŁABYCH STRON MIEJSCOWOŚCI, W KTÓREJ BĘDZIE REALIZOWANA OPERACJA	17
4.	OPIS PLANOWANYCH ZADAŃ INWESTYCYJNYCH I PRZEDSIĘWZIĘĆ AKTYWIZUJĄCYCH SPOŁECZNOŚĆ LOKALNĄ W OKRESIE CO NAJMNIEJ 7 LAT OD DNIA PRZYJĘCIA PLANU ODNOWY MIEJSCOWOŚCI, W KOLEJNOŚCI WYNIKAJĄCEJ Z PRZYJĘTYCH PRIORYTETÓW ROZWOJU MIEJSCOWOŚCI, Z PODANIEM SZACUNKOWYCH KOSZTÓW ICH REALIZACJI.....	18
4.1	Priorytety rozwoju miejscowości Kowalew	18
4.2	Planowane działania inwestycyjne i przedsięwzięcia aktywizujące społeczność lokalną w latach 2012-2020	20
4.3	Przedsięwzięcie priorytetowe	25
5.	OPIS I CHARAKTERYSTYKA OBSZARÓW, O KTÓRYCH MOWA W §4 UST. 1 PKT 5 TJ. OPIS OBSZARÓW O SZCZEGÓLNYM ZNACZENIU DLA ZASPOKOJENIA POTRZEB MIESZKAŃCÓW, SPRZYJAJĄCYCH NAWIĄZYWANIU KONTAKTÓW SPOŁECZNYCH.....	26

I. Charakterystyka miejscowości

1.1 Lokalizacja w gminie

Kowalew położony jest w zachodniej części Gminy Pleszew (Mapa 1), w południowo wschodniej części województwa wielkopolskiego. Rejon wsi jest najwyższym punktem Gminy (155 m npm).

Mapa 1



Odległości od innych ważniejszych miast regionu wynoszą: od Kalisza – 30 km, od Poznania – 95 km, a od Jarocina – 26 km.

Miejscowość usytuowana jest na szlaku komunikacyjnym linii kolejowej Poznań- Katowice oraz leży niedaleko od rozwidlenia dróg krajowych, zarządzanych przez Generalną Dyрекję Dróg Krajowych i Autostrad w Poznaniu): nr 11 z północy na południe kraju (Kołobrzeg - Bytom) i nr 12 z zachodu na wschód (Łęknica - Berdyszcze).

1.2 Rys historyczny

Kowalew w źródłach pojawia się w 1414 r. pod nazwą Cowalewo. W XV i XVI w. była to własność Kowalewskich, a następnie Parczewskich. Kolejnymi właścicielami byli Kurcewscy z Komorza, którzy w latach 70-tych XIX w. odsprzedali majątek Leonowi Mukuławskiemu, posłowi do Sejmu Pruskiego. Od 1891r. dobra Kowalewa pozostawały w rękach Komisji Kolonizacyjnej, która je rozparcelowała. Pozostała jednak resztówka, której właścicielami kolejno byli: Bruggemann, Karol Konstanty Bylina Brzozowski, a od 1950 r. jego troje dzieci: Elżbieta Gozimirska, Krystyna Maria Potocka i Karol Bylina Brzozowski.

W 1789 r. Kowalew liczył 22 dymy i 193 mieszkańców, w 1846 r. 26 dymów i 288 mieszkańców. Majątek w 1864 r. obejmował 1582 morgi, a w 1881 r. 404 ha, z czego 383 a zajmowały pola, 12 ha łąki. W 1881 i 1896r. wzmiankowana hodowla bydła rasy czarno-białej, holenderskiej i sprzedaż wyrobów mlecznych do Pleszewa. W latach 80-tych w dominium było 11 dymów i 186 mieszkańców.

Założenia dworskie w Kowalewie usytuowane są w pd.-zach. części wsi po pn.-zach. stronie skrzyżowania szosy Pleszew-Dobrzyca, dalej teren przykościelny. Składa się z części rezydencjonalnej oraz dawnego zespołu folwarcznego, znacznie przekształconego po parcelacji na pocz. XX w., dalej teren przykościelny. Składa się z części rezydencjonalnej oraz dawnego zespołu folwarcznego, znacznie przekształconego po parcelacji na pocz. XX w.

Stanisław Małyszko, Łucja Gajda „Majątki wielkopolskie”, Tom II Powiat Pleszewski, Muzeum Narodowe Rolnictwa i Przemysłu Rolno-Spożywczego w Szreniawie, 1997.

1.3 Funkcja miejscowości

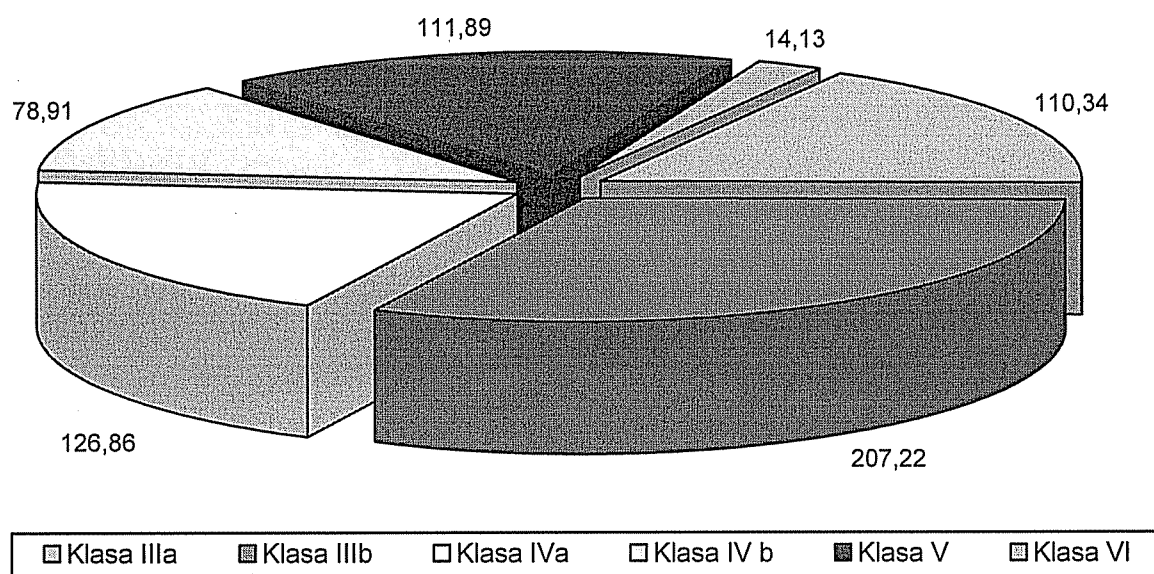
Wieś pełni funkcję mieszkaniową oraz usługowo – produkcyjną, a w mniejszym stopniu rolniczą.

1.4 Użytkowanie gruntów

Powierzchnia ogółem wsi wynosi 808,29 ha.

Z tego grunty orne 649,35 ha; sady 10,43 ha; łąki 37,85 ha; pastwiska 2,79 ha; grunty pod lasami 2,04 ha; grunty pod wodami 6,05 ha; użytki kopalne 0,41 ha; tereny komunikacyjne 42,26 ha; tereny zabudowane zurbanizowane i rekreacyjne 50,52 ha; tereny różne i nieużytki 6,59 ha.

Wykres 1: Struktura gruntów ornych (dane w ha).



Źródło: Wydział Gospodarki Gruntami i Rolnictwa Urzędu Miasta i Gminy na podstawie danych Starostwa Powiatowego.

1.5 Sytuacja demograficzna

Liczba ludności miejscowości Kowalew według danych na dzień 31 grudnia 2015 roku wynosi 1708 mieszkańców.

Mieszkańcy miejscowości stanowią 13,6% ludności gminy Pleszew. Na terenie objętym planem odnowy miejscowości 49,2% ludności to kobiety, natomiast pozostałe 50,8% stanowią mężczyźni. Współczynnik feminizacji na obszarze wsi wynosi 97, podczas gdy na terenie Gminy Pleszew 104, a w województwie wielkopolskim 106.

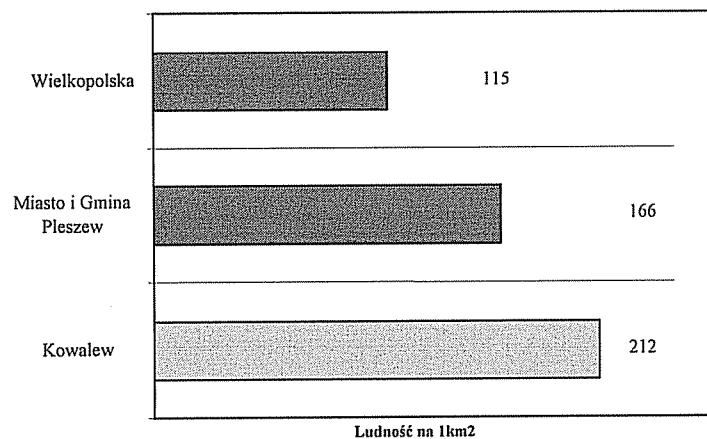
Tabela 1. Liczba ludności miejscowości Kowalew.

Wyszczególnienie	2013	2014	2015
Mężczyźni	871	870	868
Kobiety	844	852	840
Ogółem	1715	1722	1708

Źródło: Wydział Spraw Obywatelskich, Urząd Miasta i Gminy Pleszew.

Liczba mieszkańców na obszarze Kowalewa utrzymuje tendencję spadkową przez cały okres poddany analizie. Liczba ludności przypadająca na 1 km² w miejscowości wynosi 212, natomiast na terenie Miasta i Gminy Pleszew 166.

Wykres 2. Ludność miejscowości Kowalew na 1 km² na tle gminy i województwa.

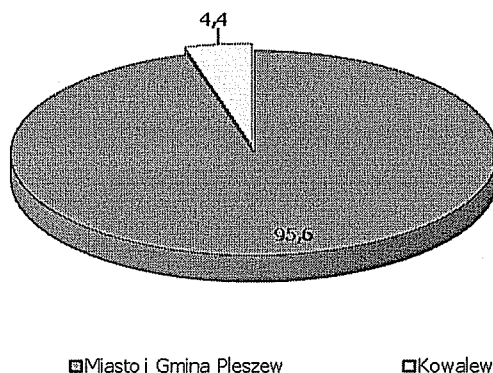


Źródło: Opracowanie własne na podstawie danych Urzędu Miasta i Gminy Pleszew.

1.6 Rynek pracy

Liczba zarejestrowanych bezrobotnych w Powiatowym Urzędzie Pracy w Pleszewie na koniec 2014 roku wynosiła 53 osób, w tym odnotowano 27 osób długotrwale bezrobotnych. Natomiast liczba zarejestrowanych bezrobotnych w Powiatowym Urzędzie Pracy w Pleszewie na koniec 2015 roku wynosiła 38 osób, w tym odnotowano 17 osób długotrwale bezrobotnych. Udział osób bezrobotnych w całkowitej liczbie mieszkańców wsi wynosił 2,2%, podczas gdy średnia dla całej gminy wynosiła 2,9%. Osoby pozostające bez pracy w miejscowości Kowalew stanowiły 4,4% ogółu bezrobotnych w gminie.

Wykres 3. Udział osób bezrobotnych z miejscowości Kowalew na tle gminy.



Źródło: Opracowanie własne na podstawie danych z Powiatowego Urzędu Pracy w Pleszewie.

1.7 Pomoc społeczna

Liczba osób korzystających z pomocy społecznej na koniec 2015 roku wynosiła 71 osób, w tym zarejestrowano 29 osoby korzystające z pomocy społecznej z powodu ubóstwa. Natomiast liczba osób korzystających z pomocy społecznej na koniec 2014 roku wynosiła 80 osób, w tym zarejestrowano 19 osób korzystających z pomocy społecznej z powodu ubóstwa. Udział osób korzystających z pomocy społecznej w całkowitej liczbie mieszkańców wsi wynosił 4,1%, podczas gdy średnia dla całej gminy wynosiła 10,0%.

Wykres 4. Udział osób korzystających z pomocy społecznej w miejscowości Kowalew na tle gminy w 2015r.



Źródło: Opracowanie własne na podstawie danych z Miejsko-Gminnego Ośrodka Pomocy Społecznej w Pleszewie.

1.8 Gospodarka

Liczba podmiotów gospodarczych, z uwagi na siedzibę przedsiębiorcy, na koniec lutego 2016 roku wynosiła 125. Przedsiębiorstwa, zgodnie z Polską Klasyfikacją Działalności (Rozporządzenie Rady Ministrów z 24 grudnia 2007r. w sprawie Polskiej Klasyfikacji Działalności) funkcjonowały m.in.

- produkcja grzejników i kotłów co,
- roboty budowlane związane ze wznoszeniem budynków mieszkalnych i niemieszkalnych,

- wykonywanie pozostałych robót budowlanych,
- konserwacja i naprawa pojazdów samochodowych z wyłączeniem motocykli,
- działalność handlowa.

Tabela 2. Liczba podmiotów gospodarczych.

Liczba podmiotów gospodarczych	2004	2011	2015
z uwagi na siedzibę przedsiębiorcy	89	100	125

Zródło: Urząd Miasta i Gminy w Pleszewie i CEIDG

W Kowalewie największym zakładem produkcyjnym jest Okręgowa Spółdzielnia Mleczarska Kowalew-Dobrzyca, która istnieje od ponad 120 lat. Zakład jest znaczącym w regionie producentem wyrobów mleczarskich. Na terenie miejscowości Kowalew funkcjonuje Koło Gospodyń Wiejskich oraz Ochotnicza Straż Pożarna.

2 Inwentaryzacja zasobów służących odnowie miejscowości

2.1 Zasoby przyrodnicze

2.1.1 Wody powierzchniowe

Przez miejscowość Kowalew przepływa Ner oraz mniejsze ciek i rowy melioracyjne.

2.1.2 Formy ochrony przyrody

Na terenie miejscowości nie występują żadne formy ochrony przyrody.

2.2 Zasoby kulturowe

2.2.1 Dwór

Piętrowy dwór o formach klasycyzujących i dobrych proporcjach, z urozmaicającym wygląd płytkim ryzalitem na osi zwieńczonym trójkątnym frontonem i poprzedzonym małym gankiem z tablicą "Przystań z bożej łaski", nad którym znajduje się niewielki balkon. Dwór nakryty dachem czterospadowym z latarnią na szczycie dającą światło do holu. Został wzniesiony zapewne w trzeciej ćwierci XIX wieku. Dwór do dziś pozostaje w rękach spadkobierców po Karolu Konstantym Belina- Brzozowskim. Wstęp na teren parku jak i fotografowanie zabytku za zgodą właścicieli.




Fot. Aleksander Liebert

2.2.2 Park

Park krajobrazowy o powierzchni 2,97 ha założony został w końcu XIX wieku. Drzewostan złożony z kasztanowców, jesionów, klonów, świerków, a także okazów jałowca odm. irlandzkiej i wirginijskiego, migdała trójklapowego i orzecha szarego.

2.2.3 Zabudowania kolejowe

Stacja kolejowa pochodzi z końca XIX wieku. Na ścianie budynku widnieje tablica ku czci Józefa Piłsudskiego, odsłonięta w okresie międzywojennym. Wieża ciśnień (widoczna na zdjęciu po lewej stronie) powstała w 1941 roku.



Fot. Aleksander Liebert


2.2.4 Krzyż przydrożny

W Kowalewie znajduje się krzyż przydrożny autorstwa Pawła Brylińskiego. Zbudował go w 1860 roku przy skrzyżowaniu ulic: Baranów, Bolesława Chrobrego i 24 stycznia. Słup mierzy ponad 13 metrów długości i rozmieścił na nim 6 polichromowanych postaci w stylu baroku ludowego.

Na szczycie krzyża znajduje się pelikan. Odstępy pomiędzy piętrami są większe niż u innych jego krzyży gdyż krzyż jest większy niż te które do tej pory zbudował. Bryliński budował dwa rodzaje krzyży: Mąk Bożych oraz patronów - imienników fundatorów krzyża.

2.2.5 Kościół

W Kowalewie pierwszy drewniany kościół powstał w XV w. W jego miejscu zbudowano nowy również drewniany obiekt w 1638 r., który istniał do końca lat 30. XX w. Wtedy zaczęto budowę nowego kościoła, której nie zdążono dokończyć do wybuchu wojny. Niemcy przekształcili budynek w magazyn. Świątynia spłonęła w 1944 r., a okupanci zburzyli wypalone mury. Kościół odbudowano w latach 1947-1954. We wnętrzu znajduje się ołtarz główny z obrazem Matki Boskiej z XVII w. oraz dwa ołtarze boczne z elementami z poł. XVII w. Przy parafii św. Bartłomieja Apostoła w Kowalewie działa Diecezjalny Ośrodek Duszpasterstwa Trzeźwości. Przy kościele znajduje się secesyjna plebania z 1910 r. Parafia Kowalew pod wezwaniem św. Bartłomieja w 2009 roku obchodziła 600-lecie parafii oraz 50-lecie konsekracji kościoła.



Źródło: UMiG Pleszew

2.3 Zasoby oświatowe

2.3.1 Zespół Szkół Publicznych

Pierwsza wzmianka o szkole parafialnej w Kowalewie pochodzi z 1744 roku. W 1829 roku powstała w Kowalewie Elementarna Szkoła Katolicka, wspólna dla dzieci polskich i niemieckich. Budynek szkolny wzniesiono w 1872 roku, obecnie mieści się w nim przedszkole. W 1902 roku powstała szkoła w Baranowie, a na Kowalewcu koloniści niemieccy wzniesli swoją szkołę, która po zakończeniu I wojny światowej przeszła pod administrację polską. W czasie II wojny światowej przez pewien czas działała szkoła, w której uczono w języku niemieckim. Po zakończeniu wojny nauka odbywała się w trzech budynkach oraz w pałacu. W marcu 1945 roku otwarto piątą izbę lekcyjną w baraku podarowanym przez pana Brzozowskiego.

Trudne i uciążliwe warunki nauki trwały do lat siedemdziesiątych, szkoła mieściła się w kilku budynkach na terenie wszystkich zakątków Kowalewa. Postanowiono wreszcie zmienić uciążliwą sytuację, wznosząc nowy obiekt szkolny. W połowie 1974 roku podjęto prace budowlane. Od nowego roku szkolnego 1975/1976 w Kowalewie miała działać Zbiorcza Szkoła Gminna, do której przychodzili uczniowie ze szkół z Piekarzewa, Karmina i Sośnicy. Rok szkolny rozpoczął się 21 sierpnia, ale obiekt nie był jeszcze gotowy. Przez dwa tygodnie prowadzono zajęcia w terenie, pracując nad zagospodarowaniem szkoły. W nowej szkole, rozpoczęło pracę 21 nauczycieli.

Obecnie zasoby oświatowe stanowi Zespół Szkół Publicznych, w którego skład wchodzi przedszkole, szkoła podstawowa oraz gimnazjum. W dniu 6 czerwca 2014 roku, szkołom wchodzącym w skład Zespołu Szkół Publicznych w Kowalewie nadano sztandar. Widnieje na nim wizerunek *patrona szkoły* - św. Jana Pawła II.



Źródło: UMiG Pleszew

2.3.2 Przedszkole

Przedszkole w Kowalewie jest przedszkolem publicznym, które obejmuje:

- Publiczne Przedszkole Kowalew ul. Chrobrego 38,
- Oddział przedszkolny w Szkole Podstawowej Kowalew ul. Chrobrego 36,
- Oddział przedszkolny w Piekarzewie,

Organem prowadzącym jest Miasto i Gmina Pleszew.



Źródło: UMiG Pleszew

2.4 Zasoby infrastrukturalne

2.4.1. Sieć komunikacyjna

W granicach administracyjnych Kowalewa znajdują się drogi gminne nr:

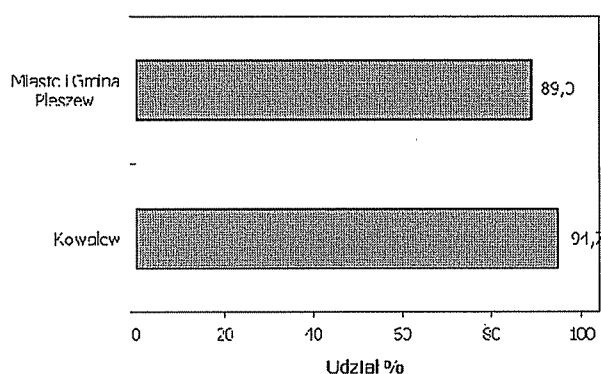
639221P, 639222P, 639223P, 639224P, 639225P, 639226P, 639227P, 639228P, 639229P, 639230P, 639231P, 639232P, 639233P, 639234P, 639235P, 639236P, 639237P, 639238P, 639239P.

Przez wieś przebiegają drogi powiatowe nr 4309P (Pleszew – Dobrzyca), 4336P (Kowalew – Suchorzew), 4335P (Kowalew – Kurcew), 4323P (Kowalew – Sośnica) oraz 4329P (Kowalew – Pleszew).

2.4.2. Gospodarka wodna

Do miejscowości woda do celów komunalnych dostarczana jest z ujęcia podziemnego Lenartowice o wydajności 100m³/h oraz z ujęcia podziemnego Tursko B o wydajności 146m³/h. Wody powierzchniowe pobierane są tylko do nawodnień w rolnictwie i leśnictwie.

Wykres 5. Stopień zwodociągowania miejscowości na tle gminy.



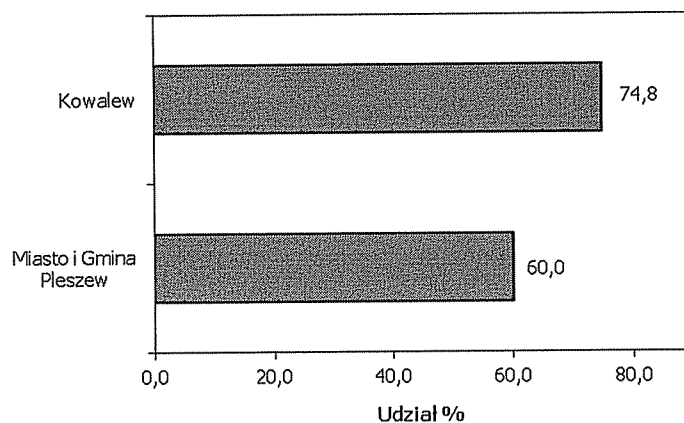
Źródło: Opracowanie własne na podstawie danych z PK Sp. z o.o. oraz GUS za 2015 rok.

Z wodociągu korzysta ok. 75,0% wszystkich mieszkańców miejscowości. Dla porównania stopień zwodociągowania gminy Pleszew wynosi 89,0%. Wartość zwodociągowania obliczono na podstawie danych Banku Danych Regionalnych Głównego Urzędu Statystycznego oraz Przedsiębiorstwa Komunalnego Sp. z o.o.

2.4.3 Gospodarka ściekowa

Stopień skanalizowania miejscowości Kowalew wynosi 74,8%, podczas gdy stopień skanalizowania gminy kształtuje się na poziomie 60,0%.

Wykres 6. Stopień skanalizowania miejscowości na tle gminy.



Źródło: Opracowanie własne na podstawie danych z PK Sp. z o.o. 2015 oraz GUS za rok 2010.

2.4.4. Gospodarka odpadami

W miejscowości Kowalew nie ma składowiska odpadów. Na terenie miejscowości prowadzona jest selektywna zbiórka odpadów.

2.4.5. Telekomunikacja

Tradycyjna sieć telekomunikacyjna na terenie miejscowości jest obsługiwana przez TP S.A. Gospodarstwa domowe mają możliwość stałego podłączenia do sieci Internet poprzez łącza w/w operatora. Połączenia z siecią Internet realizowane są za pomocą łącz radiowych. Na terenie miejscowości dostępne są usługi wszystkich operatorów sieci komórkowych, funkcjonujących na terenie Polski.

2.5. Zasoby rekreacyjne

W miejscowości Kowalew znajduje się boisko, czynny jest też plac zabaw dla dzieci przy przedszkolu.

3. Ocena mocnych i słabych stron miejscowości, w której będzie realizowana operacja

Mocne strony	Słabe strony
<ol style="list-style-type: none"> 1. Zasoby kulturowe 2. Niższa od średniej w gminie liczba osób korzystająca z pomocy społecznej 3. Dostęp do przedszkola 4. Dostęp do boiska do piłki nożnej 5. Aktywnie działająca OSP, KGW 	<ol style="list-style-type: none"> 1. Niewystarczająca liczba placów zabaw 2. Niewielka liczba organizacji pozarządowych 3. Zły stan techniczny części dróg 4. Niedostateczna skala skanalizowania miejscowości

Szanse	Zagrożenia
<ol style="list-style-type: none"> 1. Rozwój infrastruktury technicznej gminy 2. Rozwój integracji społecznej 3. Rozwój gminy w aspekcie współpracy międzynarodowej 4. Możliwość pozyskania środków finansowych Unii Europejskiej 	<ol style="list-style-type: none"> 1. Zmniejszenie liczby mieszkańców 2. Ograniczone możliwości finansowe budżetu Miasta i Gminy Pleszew 3. Brak zaangażowania społeczności lokalnej w rozwój miejscowości

4. Opis planowanych zadań inwestycyjnych i przedsięwzięć aktywizujących społeczność lokalną w okresie co najmniej 7 lat od dnia przyjęcia planu odnowy miejscowości, w kolejności wynikającej z przyjętych priorytetów rozwoju miejscowości, z podaniem szacunkowych kosztów ich realizacji

4.1 *Priorytety rozwoju miejscowości Kowalew*

W ramach Planu Odnowy Miejscowości Kowalew zakłada się realizację następujących zadań inwestycyjnych i przedsięwzięć aktywizujących społeczność lokalną, których szczegółowy harmonogram został przedstawiony poniżej:

L.p.	Nazwa zadania	2016	2017	2018	2019	2020	2021	2022	2023	2024	2025	2026
1	Cykliczne przedsięwzięcia kulturalne											
2	Cykliczne przedsięwzięcia sportowo-rekreacyjne											
3	Edukacja i integracja mieszkańców											
4	Budowa dróg lokalnych											
5	Urządzenie placu zabaw w miejscowości Kowalew											
6	Wykonanie oświetlenia na ul. Fabianowskiej											
7	Budowa przydomowych oczyszczalni ścieków na terenie sołectwa Kowalew, nie objętym aglomeracją,											
8	Wykonanie parkingu przy dworcu PKP											
9	Urządzenie siłowni zewnętrznej przy Ochotniczej Straży Pożarnej											
10	Budowa kanalizacji sanitarnej											
11	Budowa boiska wielofunkcyjnego											
12	Modernizacja przedszkola											
13	Adaptacja byłej kotłowni na potrzeby przedszkola											

Proponowane kierunki rozwoju miejscowości Kowalew:

- rozwój i modernizacja infrastruktury społecznej,
- stworzenie mieszkańcom korzystnych warunków życia i rozwoju.
- wspieranie działalności organizacji pozarządowych na terenie miejscowości.
- promocja zasobów kulturalnych miejscowości.
- promocja zasobów przyrodniczych miejscowości – dostosowanie i rozpowszechnienie miejsc atrakcyjnych turystycznie poprzez budowę ścieżek rowerowych, szlaków pieszych oraz zagospodarowanie pobliskich terenów.
- budowa dróg lokalnych,
- urządzenie placu zabaw,
- budowa oświetlenia na ul. Fabianowskiej,
- budowa przydomowych oczyszczalni ścieków na terenie sołectwa Kowalew, nie objętym aglomeracją,
- wykonanie parkingu przy kolei wąskotorowej,
- siłownia zewnętrzna przy Ochotniczej Straży Pożarnej,
- budowa kanalizacji,
- budowa boiska wielofunkcyjnego,
- modernizacja przedszkola,
- adaptacja byłej kotłowni na potrzeby przedszkola.

4.2 Planowane działania inwestycyjne i przedsięwzięcia aktywizujące społeczność lokalną w latach 2012-2020

- Cykliczne przedsięwzięcia kulturalne

Nazwa projektu	Cykliczne przedsięwzięcia kulturalne
Wnioskodawca	Organizacje pozarządowe, Rada Sołecka
Cel projektu	Zaspokojenie potrzeb społecznych i kulturalnych mieszkańców wsi, rozwijanie działalności istniejących organizacji pozarządowych. Zachowanie dziedzictwa kulturowego i specyfiki obszarów wiejskich.
Przeznaczenie	Społeczność lokalna
Harmonogram realizacji	2016-2026
Wartość projektu	Średnia wartość jednego projektu: ok. 1.000 PLN. Planuje się, że w ciągu roku odbędzie się 10 projektów. Łączna wartość projektów: 90.000 PLN.
Źródło finansowania	<ul style="list-style-type: none"> • środki własne, • środki budżetu Miasta i Gminy Pleszew, • środki Unii Europejskiej, • środki sponsorów, • środki zewnętrznych instytucji finansujących.

- Cykliczne przedsięwzięcia sportowo-rekreacyjne

Nazwa projektu	Cykliczne przedsięwzięcia sportowo-rekreacyjne
Wnioskodawca	Organizacje pozarządowe, Rada Sołecka, OSP
Cel projektu	Propagowanie zdrowego stylu życia wśród dzieci i młodzieży. Zaspokojenie potrzeb mieszkańców miejscowości, rozwijanie działalności istniejących organizacji pozarządowych.
Przeznaczenie	Społeczność lokalna
Harmonogram realizacji	2016-2026
Wartość projektu	Średnia wartość jednego projektu: ok. 500 PLN. Planuje się, że w ciągu roku odbędzie się 5 projektów. Łączna wartość projektów: 22.500 PLN.
Źródło finansowania	<ul style="list-style-type: none"> • środki własne, • środki budżetu Miasta i Gminy Pleszew, • środki Unii Europejskiej, • środki sponsorów, • środki zewnętrznych instytucji finansujących.

- Edukacja i integracja mieszkańców

Nazwa projektu	Edukacja i integracja mieszkańców
Wnioskodawca	Organizacje pozarządowe, Rada Sołecka,
Cel projektu	Podniesienie kompetencji i wykształcenia mieszkańców.
Przeznaczenie	Społeczność lokalna
Harmonogram realizacji	2016-2026
Wartość projektu	Średnia wartość jednego projektu: ok. 500 PLN Planuje się, że w ciągu roku odbędzie się 5 projektów. Łączna wartość projektów: 22.500 PLN.
Źródło finansowania	<ul style="list-style-type: none"> • środki własne, • środki budżetu Miasta i Gminy Pleszew, • środki Unii Europejskiej, • środki sponsorów, • środki zewnętrznych instytucji finansujących.

- Budowa dróg lokalnych

Nazwa projektu	Budowa dróg lokalnych
Wnioskodawca	Gmina Pleszew
Cel projektu	Poprawa infrastruktury technicznej wsi. Zaspokojenie potrzeb mieszkańców miejscowości.
Przeznaczenie	Społeczność lokalna
Harmonogram realizacji	2016-2026
Wartość projektu	3 000 000 PLN
Źródło finansowania	<ul style="list-style-type: none"> • środki budżetu Miasta i Gminy Pleszew, • środki Unii Europejskiej • środki zewnętrznych instytucji finansujących.

- Urządzenie placu zabaw w miejscowości Kowalew

Nazwa projektu	Urządzenie placu zabaw
Wnioskodawca	Gmina Pleszew
Cel projektu	Poprawa jakości życia na obszarach wiejskich poprzez zaspokojenie potrzeb społecznych i kulturalnych mieszkańców wsi oraz promowanie obszarów wiejskich. Rozwój tożsamości społeczności wiejskiej, zachowanie dziedzictwa kulturowego i specyfiki obszarów wiejskich, wzrost atrakcyjności turystycznej i inwestycyjnej obszarów wiejskich.

Przeznaczenie	Społeczność lokalna
Harmonogram realizacji	2016 - 2017
Wartość projektu	40.000 PLN
Źródło finansowania	<ul style="list-style-type: none"> • środki budżetu Miasta i Gminy Pleszew, • środki Unii Europejskiej – Europejski Fundusz Rolny na rzecz Rozwoju Obszarów Wiejskich (EFRROW).

- Wykonanie oświetlenia na ul. Fabianowskiej

Nazwa projektu	Wykonanie oświetlenia na ul. Fabianowskiej
Wnioskodawca	Gmina Pleszew
Cel projektu	Poprawa infrastruktury technicznej wsi. Zaspokojenie potrzeb mieszkańców miejscowości.
Przeznaczenie	Społeczność lokalna
Harmonogram realizacji	2016-2020
Wartość projektu	50.000 PLN
Źródło finansowania	<ul style="list-style-type: none"> • środki własne, • środki budżetu Miasta i Gminy Pleszew, • środki Unii Europejskiej, • środki zewnętrznych instytucji finansujących.

- Budowa przydomowych oczyszczalni ścieków na terenie sołectwa Kowalew, nie objętym aglomeracją

Nazwa projektu	Budowa przydomowych oczyszczalni ścieków na terenie sołectwa Kowalew, nie objętym aglomeracją
Wnioskodawca	Gmina Pleszew
Cel projektu	Poprawa infrastruktury technicznej wsi. Zaspokojenie potrzeb mieszkańców miejscowości.
Przeznaczenie	Społeczność lokalna
Harmonogram realizacji	2016-2020
Wartość projektu	max. 3000zł/1 podmiot
Źródło finansowania	<ul style="list-style-type: none"> • środki własne, • środki prywatne, • środki budżetu Miasta i Gminy Pleszew, • środki Unii Europejskiej, • środki zewnętrznych instytucji finansujących.

- Wykonanie parkingu przy dworcu PKP

Nazwa projektu	Wykonanie parkingu przy dworcu PKP
Wnioskodawca	Gmina Pleszew
Cel projektu	Poprawa infrastruktury technicznej, społecznej wsi. Zaspokojenie podstawowych potrzeb mieszkańców miejscowości.
Przeznaczenie	Społeczność lokalna
Harmonogram realizacji	2017-2019
Wartość projektu	500.000 PLN
Źródło finansowania	<ul style="list-style-type: none"> • środki UE, • środki budżetu Miasta i Gminy Pleszew.

- Utworzenie siłowni zewnętrznej przy Ochotniczej Straży Pożarnej

Nazwa projektu	Utworzenie siłowni zewnętrznej przy Ochotniczej Straży Pożarnej
Wnioskodawca	Gmina Pleszew
Cel projektu	Poprawa jakości życia na obszarach wiejskich poprzez zaspokojenie potrzeb społecznych i kulturalnych mieszkańców wsi oraz promowanie obszarów wiejskich. Rozwój tożsamości społeczności wiejskiej, zachowanie dziedzictwa kulturowego i specyfiki obszarów wiejskich, wzrost atrakcyjności turystycznej i inwestycyjnej obszarów wiejskich.
Przeznaczenie	Społeczność lokalna
Harmonogram realizacji	2016-2020
Wartość projektu	50.000 PLN
Źródło finansowania	<ul style="list-style-type: none"> • środki budżetu Miasta i Gminy Pleszew, • środki Unii Europejskiej

- Budowa kanalizacji sanitarnej

Nazwa projektu	Budowa kanalizacji sanitarnej
Wnioskodawca	Gmina Pleszew
Cel projektu	Poprawa infrastruktury technicznej, społecznej wsi. Zaspokojenie podstawowych potrzeb mieszkańców miejscowości.
Przeznaczenie	Społeczność lokalna

Harmonogram realizacji	2017-2018
Wartość projektu	1 000 000 PLN
Źródło finansowania	<ul style="list-style-type: none"> • środki własne, • środki Unii Europejskiej • środki budżetu Miasta i Gminy Pleszew.

- Budowa boiska wielofunkcyjnego

Nazwa projektu	Budowa boiska wielofunkcyjnego
Wnioskodawca	Gmina Pleszew
Cel projektu	Poprawa jakości życia na obszarach wiejskich poprzez zaspokojenie potrzeb społecznych i kulturalnych mieszkańców wsi oraz promowanie obszarów wiejskich. Rozwój tożsamości społeczności wiejskiej, zachowanie dziedzictwa kulturowego i specyfiki obszarów wiejskich, wzrost atrakcyjności turystycznej i inwestycyjnej obszarów wiejskich.
Przeznaczenie	Społeczność lokalna
Harmonogram realizacji	2018-2019
Wartość projektu	300.000 PLN
Źródło finansowania	<ul style="list-style-type: none"> • środki własne, • środki Unii Europejskiej • środki budżetu Miasta i Gminy Pleszew.

- Modernizacja przedszkola

Nazwa projektu	Modernizacja przedszkola
Wnioskodawca	Gmina Pleszew
Cel projektu	Poprawa infrastruktury technicznej, społecznej wsi. Zaspokojenie podstawowych potrzeb mieszkańców miejscowości.
Przeznaczenie	Społeczność lokalna
Harmonogram realizacji	2017-2018
Wartość projektu	200.000 PLN
Źródło finansowania	<ul style="list-style-type: none"> • środki własne, • środki Unii Europejskiej • środki budżetu Miasta i Gminy Pleszew.

- Adaptacja byłej kotłowni na potrzeby przedszkola

Nazwa projektu	Adaptacja byłej kotłowni na potrzeby przedszkola
Wnioskodawca	Gmina Pleszew
Cel projektu	Poprawa infrastruktury technicznej, społecznej wsi. Zaspokojenie podstawowych potrzeb mieszkańców miejscowości.
Przeznaczenie	Społeczność lokalna
Harmonogram realizacji	2019
Wartość projektu	120.000 PLN
Źródło finansowania	<ul style="list-style-type: none"> • środki własne, • środki Unii Europejskiej • środki budżetu Miasta i Gminy Pleszew.

4.3 Przedsięwzięcie priorytetowe

Przedsięwzięciem priorytetowym dla odnowy miejscowości jest zadanie pn. „Urządzenie placu zabaw w miejscowości Kowalew”, usytuowane na działce nr 150/11. Celem projektu jest poprawa jakości życia na obszarach wiejskich poprzez zaspokojenie potrzeb społecznych i kulturalnych mieszkańców wsi oraz promowanie obszarów wiejskich. Projekt wpłynie także pozytywnie na rozwój tożsamości społeczności wiejskiej oraz specyfiki obszarów wiejskich. Rekreacja i turystyka są aspektami, coraz częściej podejmowanymi na szczeblu lokalnym.

Wszystkie działania tego typu pomagają bowiem obywatelom zachować sprawność fizyczną, intelektualną a także przyczyniają się do lepszego zagospodarowania czasu wolnego dzieci i dorosłych.

Niniejszy projekt kładzie również nacisk na rozwój rekreacji ruchowej wśród dzieci i młodzieży na terenie sołectwa Kowalew. Uprawianie rekreacji ruchowej niesie dla młodego człowieka same korzyści. Przyczynia się do stymulowania rozwoju psychofizycznego, kreuje pozytywne zachowania z uwagi na fakt, że sport pozwala odreagowywać stres, a także sprawia, że ludzie mają chęć i motywację do działania i aktywności. Ma to bardzo duże znaczenie dziś w dobie XXI wieku, kiedy tak dużą uwagę przykładana się do podejmowania zdrowego trybu życia. Rozwojowi rekreacji

ruchowej wśród dzieci i młodzieży na terenie Kowalewa ma sprzyjać „Urządzenie placu zabaw w miejscowości Kowalew”.

Zakres prac:

- przygotowanie podłoża
- zakup wyposażenia placu zabaw
- dostawa z montażem gotowych elementów

Szacunkowa wartość projektu: 40.000 PLN, okres realizacji: 2016-2017.

5. Opis i charakterystyka obszarów, o których mowa w §4 ust. 1 pkt 5 tj. opis obszarów o szczególnym znaczeniu dla zaspokojenia potrzeb mieszkańców, sprzyjających nawiązywaniu kontaktów społecznych

Na terenie miejscowości Kowalew miejscem o szczególnym znaczeniu dla zaspokojenia potrzeb mieszkańców, sprzyjających nawiązywaniu kontaktów społecznych jest:

- siedziba KGW w Kowalewie. Koło powstało w latach 60. XX wieku. W grupie założycielek były: Teresa Sobczyńska, Katarzyna Sz wajkowska i hrabina Elżbieta Gozimirska, która mieszkała w kowalewskim pałacu, kupionym przez jej ojca Karola Belinę Brzozowskiego w latach 20-tych.
Panie organizowały kursy gotowania, pieczenia, szycia, haftowania, szydełkowania. Zebrania i kursy odbywały się w kowalewskim pałacu. Elżbieta Gozimirska przewodniczyła KGW 20 lat. Po niej funkcję przejęła Leonia Kubiak, która wciągnęła do działalności swoją córkę Ewę Wojciechowską. W tym czasie panie korzystały z uprzejmości dyrekcji szkoły i tam odbywały zebrania. W 2006 roku KGW otrzymało siedzibę w sali wiejskiej. Wg danych z końca 2015r. do kowalewskiego KGW należą 53 panie.
- siedziba Ochotniczej w Kowalewie, która powstała 3 lipca 1929 roku. Jest jednostką działającą w krajowym systemie ratowniczo - gaśniczym. Wg stanu luty 2016 r. zrzesza ponad 60 czynnych, ponad 20 członków Młodzieżowej Drużyny Pożarniczej, 326 członków wspierających oraz 5 członków honorowych.
- Zespół Szkół Publicznych w Kowalewie. Nauczyciele zapewniają wysoki poziom pracy dydaktycznej, wychowawczej i opiekuńczej oraz wykonywanych zadań organizacyjnych. Nauczyciele bardzo aktywnie angażują się w różnorodne projekty, przedsięwzięcia i działania Szkoły. Nauczyciele pracują z uczniami, przygotowując

ich do osiągania sukcesów edukacyjnych, do konkursów przedmiotowych i zawodów sportowych oraz do odnalezienia swojego miejsca we współczesnym społeczeństwie.

- sala wiejska, który ze względu na funkcję statutową i cechy funkcjonalno-przestrzenne pełni rolę miejsca spotkań mieszkańców,
- boisko wiejskie ,które pełni rolę miejsca o szczególnym znaczeniu społecznym, w szczególności dla dzieci i młodzieży.