


Załącznik do Uchwały Nr ...../2016  
Rady Miejskiej w Pleszewie  
z dnia ..... 2016 r.

# Gmina Pleszew




## Plan Odnowy Miejscowości Piekarzew

Marzec 2016

Kierownik  
Wydziału Rozwoju i Analiz


*Andrzej Wiskowski*



## Plan Odnowy Miejscowości Piekarzew

### SPIS TREŚCI

<b>1.</b>	<b>CHARAKTERYSTYKA MIEJSCOWOŚCI, W KTÓREJ BĘDZIE REALIZOWANA OPERACJA .....</b>	<b>3</b>
1.1.	Lokalizacja w gminie .....	3
1.2.	Rys historyczny .....	4
1.3.	Funkcja miejscowości .....	4
1.4.	Użytkowanie gruntów .....	4
1.5.	Sytuacja demograficzna .....	5
1.6.	Rynek pracy .....	6
1.7.	Pomoc społeczna .....	7
1.8.	Gospodarka .....	8
<b>2.</b>	<b>INWENTARYZACJA ZASOBÓW SŁUŻĄCYCH ODNOWIE MIEJSCOWOŚCI .....</b>	<b>8</b>
2.1.	Zasoby przyrodnicze .....	8
2.1.1.	Lasy oraz grunty zadrzewione .....	8
2.1.2.	Wody powierzchniowe .....	9
2.1.3.	Formy ochrony przyrody .....	9
2.1.4.	Inne zasoby .....	9
2.2.	Zasoby kulturowe .....	9
2.2.1.	Obiekt kulturalny użyteczności publicznej .....	9
2.3.	Zasoby oświatowe .....	10
2.4.	Zasoby infrastrukturalne .....	10
2.4.1.	Sieć komunikacyjna .....	10
2.4.2.	Gospodarka wodna .....	10
2.4.3.	Gospodarka ściekowa .....	11
2.4.4.	Gospodarka odpadami .....	12
2.4.5.	Sieć gazowa .....	12
2.4.6.	Telekomunikacja .....	12
2.5.	Zasoby rekreacyjne .....	12
<b>3.</b>	<b>OCENA MOCNYCH I SŁABYCH STRON MIEJSCOWOŚCI, W KTÓREJ BĘDZIE REALIZOWANA OPERACJA .....</b>	<b>13</b>
<b>4.</b>	<b>OPIS PLANOWANYCH ZADAŃ INWESTYCYJNYCH I PRZEDSIĘWZIĘĆ AKTYWIZUJĄCYCH SPOŁECZNOŚĆ LOKALNĄ W OKRESIE CO NAJMNIEJ 7 LAT OD DNIA PRZYJĘCIA PLANU ODNOWY MIEJSCOWOŚCI, W KOLEJNOŚCI WYNIKAJĄCEJ Z PRZYJĘTYCH PRIORYTETÓW ROZWOJU MIEJSCOWOŚCI, Z PODANIEM SZACUNKOWYCH KOSZTÓW ICH REALIZACJI .....</b>	<b>14</b>
4.1.	Priorytety rozwoju miejscowości Piekarzew .....	14
4.2.	Planowane działania inwestycyjne i przedsięwzięcia aktywizujące społeczność lokalną w latach 2010-2020 .....	14
4.3.	Przedsięwzięcie priorytetowe .....	21
<b>5.</b>	<b>OPIS I CHARAKTERYSTYKA OBSZARÓW, O KTÓRYCH MOWA W §4 UST. 1 PKT 5 TJ. OPIS OBSZARÓW O SZCZEGÓLNYM ZNACZENIU DLA ZASPOKOJENIA POTRZEB MIESZKAŃCÓW, SPRZYJAJĄCYCH NAWIĄZYWANIU KONTAKTÓW SPOŁECZNYCH .....</b>	<b>22</b>



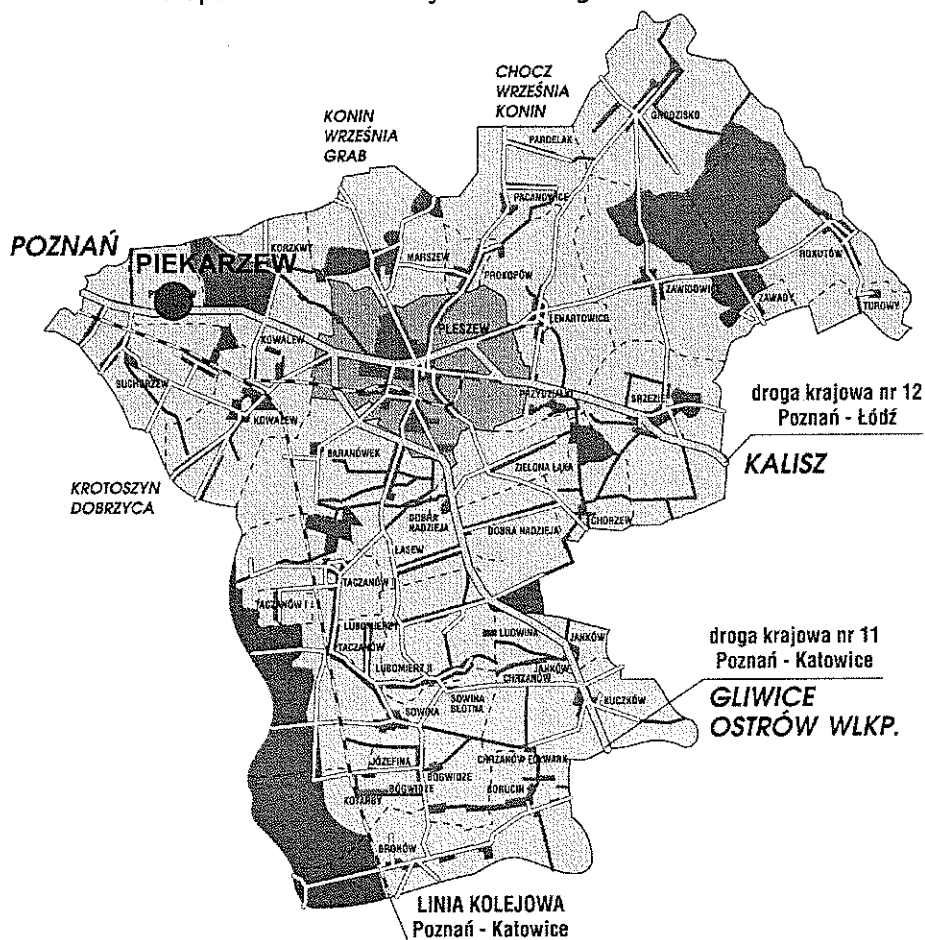
## 1. Charakterystyka miejscowości, w której będzie realizowana operacja

### 1.1. Lokalizacja w gminie


Miejscowość Piekarzew położona jest w zachodniej części gminy, w odległości 5 km od Pleszewa (siedziby władz gminy i władz powiatu). Odległości od innych ważniejszych miast regionu wynoszą: od Kalisza – 33 km, od Poznania – 88 km, a od Ostrowa Wielkopolskiego – 38 km.

Miejscowość usytuowana jest na szlaku komunikacyjnym o znaczeniu krajowym (zarządzanym przez Generalną Dyрекcję Dróg Krajowych i Autostrad w Poznaniu) oraz o znaczeniu gminnym, zarządzanym przez Miasto i Gminę Pleszew.

Mapa 1. Położenie miejscowości w gminie Pleszew.



Źródło: Urząd Miasta i Gminy w Pleszewie.



## 1.2. Rys historyczny

Źródła historyczne nie podają informacji o początkach miejscowości. Można przypuszczać, iż Piekarzew powstał, podobnie jak inne podmiejskie miejscowości około XIV wieku.

## 1.3. Funkcja miejscowości

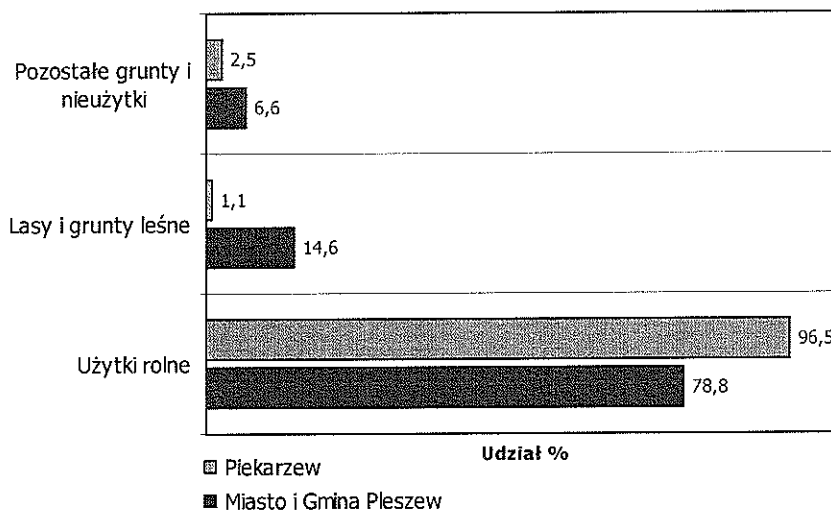
Wieś pełni funkcję rolniczą, a w mniejszym stopniu mieszkaniową oraz usługowo – produkcyjną.

## 1.4. Użytkowanie gruntów

Całkowita powierzchnia gruntów w miejscowości Piekarzew według stanu na dzień 31 grudnia 2008 roku wynosiła 285 ha. Użytkowanie gruntów przedstawia się następująco:


- powierzchnia użytków rolnych (w tym grunty orne, sady, łąki i pastwiska) – 275 ha (tj. 96,5% ogólnej powierzchni miejscowości),
- powierzchnia lasów i gruntów leśnych – 3 ha (tj. 1,1% ogólnej powierzchni miejscowości),
- powierzchnia pozostałych gruntów i nieużytków – 7 ha (tj. 2,5% ogólnej powierzchni miejscowości).

Wykres 1. Użytkowanie gruntów w miejscowości na tle gminy.



Źródło: Opracowanie własne na podstawie danych Starostwa Powiatowego w Pleszewie.

Porównując dane statystyczne dotyczące użytkowania gruntów w miejscowości i na terenie gminy można stwierdzić, iż:



## Plan Odnowy Miejscowości Piekarzew

- powierzchnia użytków rolnych w miejscowości Piekarzew stanowiła 96,5% powierzchni wsi. Dla porównania udział powierzchni użytków rolnych gminy do powierzchni całej gminy Pleszew wynosił 78,8%.
- powierzchnia lasów i gruntów leśnych miejscowości Piekarzew stanowiła 1,1% jej powierzchni. Dla porównania udział powierzchni lasów i gruntów leśnych gminy do powierzchni całej gminy Pleszew wynosił 14,6%.
- powierzchnia pozostałych gruntów i nieużytków w miejscowości Piekarzew stanowiła 2,5% powierzchni wsi. Dla porównania udział powierzchni w/w gruntów gminy do powierzchni całej gminy Pleszew wynosił 6,6%.

### 1.5. Sytuacja demograficzna

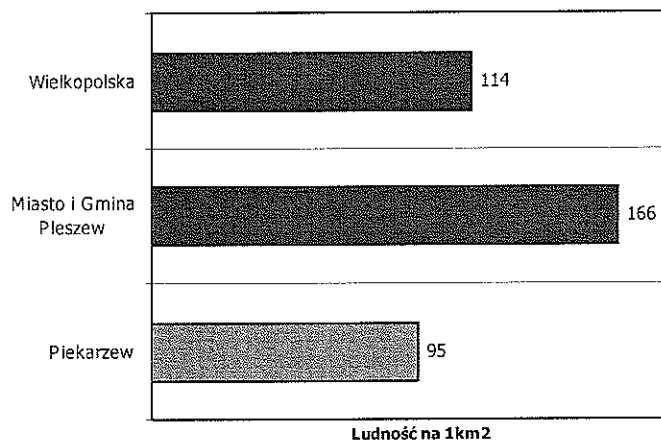
Liczba ludności miejscowości Piekarzew według danych na dzień 31 grudnia 2009 roku wynosi 278 mieszkańców. Wartość demograficzna została określona według stałego miejsca zameldowania na podstawie ewidencji ludności prowadzonej przez Wydział Spraw Obywatelskich Urzędu Miasta i Gminy w Pleszewie. Mieszkańcy miejscowości stanowią 0,9% ludności gminy Pleszew. Na terenie objętym planem odnowy miejscowości 51,1% ludności to kobiety, natomiast pozostałe 48,9% stanowią mężczyźni. Współczynnik feminizacji na obszarze wsi wynosi 105, podczas gdy na terenie Gminy Pleszew 104, a w województwie wielkopolskim 106.

Tabela 1. Liczba ludności miejscowości Piekarzew.


Wyszczególnienie	2007	2008	2009
Mężczyźni	130	132	136
Kobiety	138	139	142
Ogółem	268	271	278

Źródło: Wydział Spraw Obywatelskich, Urząd Miasta i Gminy Pleszew.

Wykres 2. Ludność miejscowości Piekarzew na 1 km<sup>2</sup> na tle gminy i województwa.



Źródło: Opracowanie własne na podstawie danych Urzędu Miasta i Gminy Pleszew.

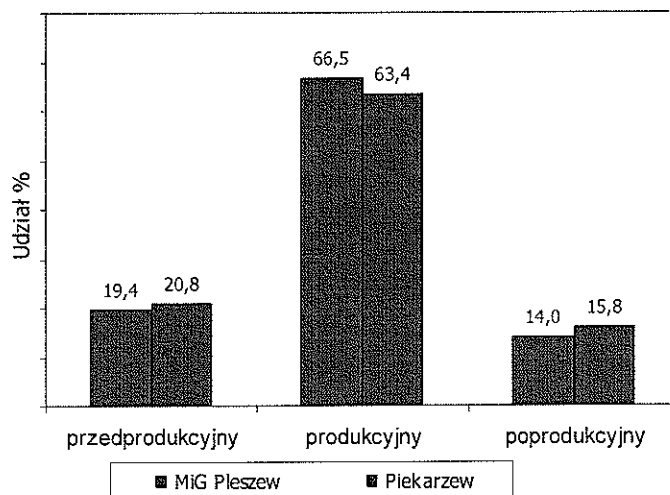


## Plan Odnowy Miejscowości Piekarzew

Liczba mieszkańców na obszarze Piekarzewa utrzymuje się na zbliżonym poziomie przez cały okres poddany analizie. Liczba ludności przypadająca na 1 km<sup>2</sup> w miejscowości wynosi 95, natomiast na terenie Miasta i Gminy Pleszew 166.

W strukturze mieszkańców dominują osoby w wieku produkcyjnym 63,4% oraz przedprodukcyjnym 20,8%. Udział osób w wieku poprodukcyjnym wynosi 15,8%. Struktura ludności jest podobna do struktury odnotowanej w gminie Pleszew.


Wykres 3. Udział mieszkańców w wieku produkcyjnym i nieprodukcyjnym.



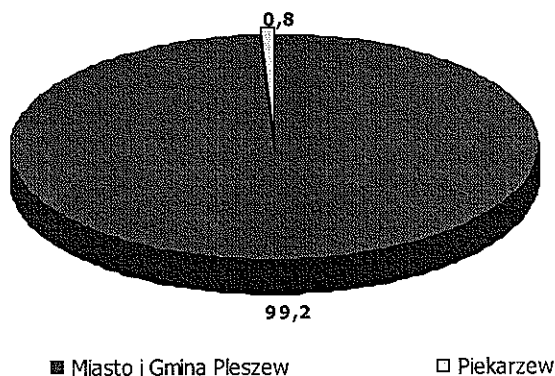
Źródło: Opracowanie własne na podstawie danych Urzędu Miasta i Gminy Pleszew.

### 1.6. Rynek pracy

Liczba zarejestrowanych bezrobotnych w Powiatowym Urzędzie Pracy w Pleszewie na koniec 2008 roku wynosiła 10 osób, w tym odnotowano 6 osób długotrwale bezrobotnych. Udział osób bezrobotnych w całkowitej liczbie mieszkańców wsi wynosił 3,7%, podczas gdy średnia dla całej gminy wynosiła 4,0 %. Osoby pozostające bez pracy w miejscowości Piekarzew stanowiły 0,8% ogółu bezrobotnych w gminie.



Wykres 4. Udział osób bezrobotnych z miejscowości Piekarzew na tle gminy.



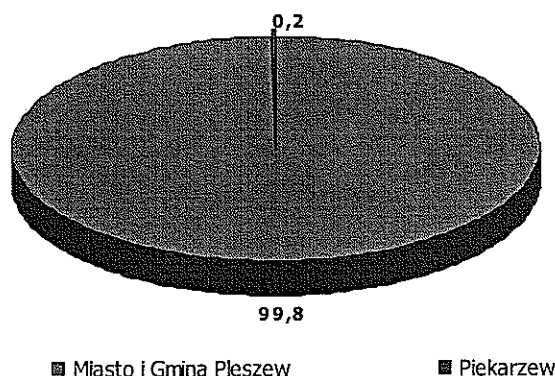
Źródło: Opracowanie własne na podstawie danych z Powiatowego Urzędu Pracy w Pleszewie.

### 1.7. Pomoc społeczna


Liczba osób korzystających z pomocy społecznej na koniec 2009 roku wynosiła 12 osób, w tym zarejestrowano 3 osoby korzystających z pomocy społecznej z powodu ubóstwa. Udział osób korzystających z pomocy społecznej w całkowitej liczbie mieszkańców wsi wynosił 4,3%, podczas gdy średnia dla całej gminy wynosiła 16,6%.

Osoby korzystające z pomocy społecznej w miejscowości Piekarzew stanowiły 0,2% ogółu beneficjentów Miejsko-Gminnego Ośrodka Pomocy Społecznej w Pleszewie.

Wykres 5. Udział osób korzystających z pomocy z społecznej w miejscowości Piekarzew na tle gminy.



Źródło: Opracowanie własne na podstawie danych z Miejsko-Gminnego Ośrodka Pomocy Społecznej w Pleszewie.



## 1.8. Gospodarka

Liczba podmiotów gospodarczych, z uwagi na siedzibę przedsiębiorcy, na koniec 2008 roku wynosiła 20. Przedsiębiorstwa, zgodnie z Polską Klasyfikacją Działalności (Rozporządzenie Rady Ministrów z 24 grudnia 2007r. w sprawie Polskiej Klasyfikacji Działalności) funkcjonowały m.in. w następujących sektorach gospodarki:

- sprzedaż detaliczna wyrobów metalowych,
- sprzedaż roślin i nasion,
- wynajem i dzierżawa maszyn rolniczych,
- działalność usługowa,
- konserwacja i naprawa pojazdów samochodowych,
- sprzedaż części samochodowych,
- sprzedaż pojazdów,
- obróbka mechaniczna elementów metalowych,
- sprzedaż hurtowa paliw.

Tabela 2. Liczba podmiotów gospodarczych.

Liczba podmiotów gospodarczych	2007	2008	2009
z uwagi na siedzibę przedsiębiorcy	18	20	20
z uwagi na miejsce wykonywania działalności	25	28	28
nowo zarejestrowanych	4	2	0

Źródło: Urząd Miasta i Gminy w Pleszewie.

Na terenie miejscowości Piekarzew funkcjonuje Koło Gospodyń Wiejskich oraz Kółko Rolnicze.


## 2. Inwentaryzacja zasobów służących odnowie miejscowości

### 2.1. Zasoby przyrodnicze

#### 2.1.1. Lasy oraz grunty zadrzewione

Według stanu na dzień 31 grudnia 2008 roku powierzchnia lasów oraz gruntów leśnych wynosiła 3 ha, co stanowiło 1,1% ogólnej powierzchni miejscowości. Dla porównania całkowita powierzchnia lasów na terenie gminy wynosiła 2.640 ha, tj. 14,6% powierzchni gminy. Powierzchnia lasów znajdująca się w granicach administracyjnych miejscowości stanowiła 0,1% powierzchni wszystkich lasów oraz gruntów leśnych na terenie gminy.





## Plan Odnowy Miejscowości Piekarzew

### 2.1.2. Wody powierzchniowe

Przez miejscowość Piekarzew przepływa rzeka Ner.

### 2.1.3. Formy ochrony przyrody

Na terenie miejscowości nie występują żadne formy ochrony przyrody.

### 2.1.4. Inne zasoby

W okolicach Piekarzewa (około 4 km) występują zasoby surowców ilastych – powierzchnia całego złoża Kotlin-Kowalew wynosi 6,8 ha i posiada zasoby kategorii „B” w ilości 833 tys. m<sup>3</sup> (bilansowe) i 120 m<sup>3</sup> (pozabilansowe). Ponadto na terenie miejscowości znajduje się warstwa wodonośna czwartorzędowa. Swobodne zwierciadło wody umiejscowione jest na głębokości 5 m p.p.t.

## 2.2. Zasoby kulturowe


### 2.2.1. Obiekt kulturalny użyteczności publicznej

W miejscowości funkcjonuje sala wiejska. Obiekt zlokalizowany jest przy drodze krajowej nr 11. Służy ona jako miejsce zebrań mieszkańców wsi i sołectwa, miejsce organizacji przedsięwzięć kulturalnych i okolicznościowych. Stan techniczny budynku jest niezadowalający. Budynek wymaga kapitalnego remontu w zakresie termomodernizacji ścian, robót dekarских, wymiany stolarki okiennej i drzwiowej, wymiany sufitu, podłóg, malowania ścian. Z względu na znaczne zużycie, należy także dokonać wymiany wyposażenia, w tym krzeseł i stołów.

Zdjęcie 1. Sala wiejska w Piekarzewie.



Źródło: Urząd Miasta i Gminy w Pleszewie.



### 2.3. Zasoby oświatowe

W Piekarzewie mieści się oddział przedszkola ZSP w Kowalewie, w którym według stanu na rok szkolny 2009/2010 funkcjonuje 1 oddział. Do placówki uczęszcza 10 dzieci.

Zdjęcie 2. Budynek przedszkola w Piekarzewie.



Źródło: Urząd Miasta i Gminy w Pleszewie.


### 2.4. Zasoby infrastrukturalne

#### 2.4.1. Sieć komunikacyjna

Piekarzew usytuowany jest na szlaku komunikacyjnym o znaczeniu krajowym (zarządzanym przez Generalną Dyрекcję Dróg Krajowych i Autostrad w Poznaniu) – droga nr 11 i 12. Ponadto w granicach administracyjnych miejscowości znajduje się droga gminna nr 639081P – przebiegająca od drogi krajowej nr 11 i 12 przez wieś do ul. Leśnej w Suchorzewie.

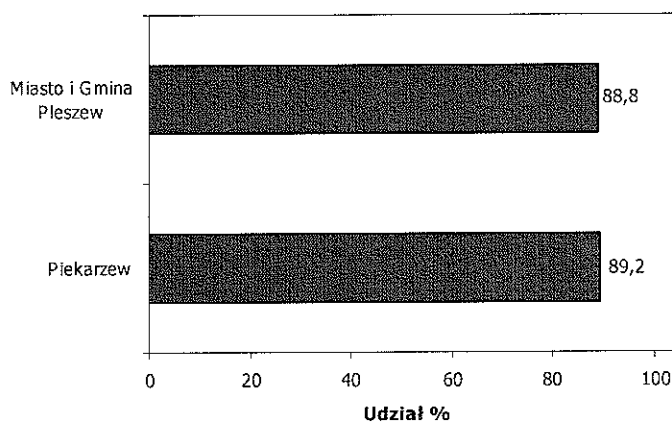
#### 2.4.2. Gospodarka wodna

Do miejscowości woda do celów komunalnych dostarczana jest z ujęcia podziemnego Lenartowice o wydajności rocznej 1272 tys. m<sup>3</sup> oraz z ujęcia podziemnego Tursko B o wydajności rocznej 1752 tys. m<sup>3</sup>. Wody powierzchniowe pobierane są tylko do nawodnień w rolnictwie i leśnictwie.



## Plan Odnowy Miejscowości Piekarzew

Wykres 6. Stopień zwodociągowania miejscowości na tle gminy.



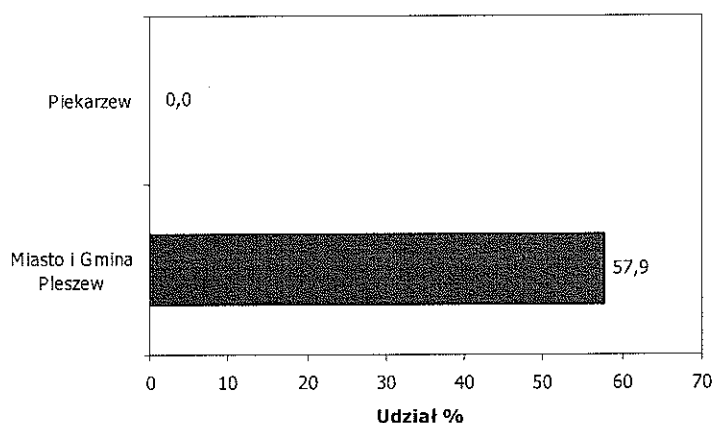
Źródło: Opracowanie własne na podstawie danych z PK Sp. z o.o. oraz GUS.

Z wodociągu korzysta ok. 248 mieszkańców wsi (tj. 89,2% wszystkich mieszkańców miejscowości). Dla porównania stopień zwodociągowania gminy Pleszew wynosi 88,8%. Wartość zwodociągowania obliczono na podstawie danych Banku Danych Regionalnych Głównego Urzędu Statystycznego oraz Przedsiębiorstwa Komunalnego Sp. z o.o.

### 2.4.3. Gospodarka ściekowa

Miejscowość nie posiada kanalizacji sanitarnej, w związku z czym stopień skanalizowania wsi wynosi 0,0%, podczas gdy stopień skanalizowania gminy kształtuje się na poziomie 57,9%.

Wykres 7. Stopień skanalizowania miejscowości na tle gminy.



Źródło: Opracowanie własne na podstawie danych z PK Sp. z o.o. oraz GUS.



## Plan Odnowy Miejscowości Piekarzew

---

### 2.4.4. Gospodarka odpadami

W miejscowości Piekarzew nie ma składowiska odpadów. Na terenie miejscowości prowadzona jest selektywna zbiórka odpadów.

### 2.4.5. Sieć gazowa

Miejscowość Piekarzew nie jest objęta siecią gazową.

### 2.4.6. Telekomunikacja

Tradycyjna sieć telekomunikacyjna na terenie miejscowości jest obsługiwana przez TP S.A. Gospodarstwa domowe mają możliwość stałego podłączenia do sieci Internet poprzez łącza w/w operatora. Połączenia z siecią Internet realizowane są za pomocą łączy radiowych.

## 2.5. Zasoby rekreacyjne

W miejscowości Piekarzew znajduje się boisko sportowe (przy budynku sali wiejskiej) oraz plac zabaw dla dzieci.

W sąsiedztwie Piekarzewa przebiega szlak rowerowy wokół Gminy Pleszew o łącznej długości 75,0 km oraz Transwielkopolska Trasa Rowerowa. Trasa przebiega przez Środę Wielkopolską, Miłosław, Żerków, Pleszew, Kalisz, Ostrów Wielkopolski i Ostrzeszów.



### 3. Ocena mocnych i słabych stron miejscowości, w której będzie realizowana operacja

Mocne strony	Słabe strony
<ol style="list-style-type: none"> <li>1. Lokalizacja na drodze krajowej</li> <li>2. Szybki dojazd do Pleszewa</li> <li>3. Wysokie zwodociągowanie miejscowości</li> <li>4. Sala wiejska</li> <li>5. Dostęp do przedszkola</li> <li>6. Niższa od średniej w gminie liczba osób korzystających z pomocy społecznej</li> </ol>	<ol style="list-style-type: none"> <li>1. Brak kanalizacji sanitarnej i przydomowych oczyszczalni ścieków</li> <li>2. Brak zasobów kulturowych</li> <li>3. Niewielka liczba organizacji pozarządowych</li> <li>4. Brak sieci gazowej</li> <li>5. Zły stan techniczny sali wiejskiej</li> </ol>

Szanse	Zagrożenia
<ol style="list-style-type: none"> <li>1. Rozwój infrastruktury technicznej gminy</li> <li>2. Rozwój gminy w aspekcie współpracy międzynarodowej</li> <li>3. Możliwość pozyskania środków finansowych Unii Europejskiej</li> </ol>	<ol style="list-style-type: none"> <li>1. Zmniejszenie liczby mieszkańców</li> <li>2. Ograniczone możliwości finansowe budżetu Miasta i Gminy Pleszew</li> <li>3. Brak zaangażowana społeczności lokalnej w rozwój miejscowości</li> </ol>



4. Opis planowanych zadań inwestycyjnych i przedsięwzięć aktywizujących społeczność lokalną w okresie co najmniej 7 lat od dnia przyjęcia planu odnowy miejscowości, w kolejności wynikającej z przyjętych priorytetów rozwoju miejscowości, z podaniem szacunkowych kosztów ich realizacji

#### *4.1. Priorytety rozwoju miejscowości Piekarzew*

Proponowane kierunki rozwoju miejscowości Piekarzew:

- Rozwój i modernizacja infrastruktury społecznej,
- Stworzenie mieszkańcom korzystnych warunków życia i rozwoju.
- Wspieranie działalności organizacji pozarządowych na terenie miejscowości.
- Rozwój infrastruktury komunalnej (drogi, chodniki, sieć kanalizacyjna, przydomowe oczyszczalnie).
- Promocja zasobów kulturalnych miejscowości.
- Promocja zasobów przyrodniczych miejscowości – dostosowanie i rozpowszechnienie miejsc atrakcyjnych turystycznie poprzez budowę ścieżek rowerowych, szlaków pieszych oraz zagospodarowanie pobliskich terenów.

#### *4.2. Planowane działania inwestycyjne i przedsięwzięcia aktywizujące społeczność lokalną w latach 2010-2020*

W ramach Planu Odnowy Miejscowości Piekarzew zakłada się realizację następujących zadań inwestycyjnych i przedsięwzięć aktywizujących społeczność lokalną, których szczegółowy harmonogram został przedstawiony poniżej:



## Plan Odnowy Miejscowości Piekarzew

L.p.	Nazwa zadania	2010	2011	2012	2013	2014	2015	2016	2017	2018	2019	2020
1	Remont sali wiejskiej w Piekarzewie											
2	Cykliczne przedsięwzięcia kulturalne											
3	Cykliczne przedsięwzięcia sportowo-rekreacyjne											
4	Edukacja i integracja mieszkańców											
5	Budowa ulicy Szklanej											
6	Adaptacja części budynku starej szkoły na mieszkania komunalne											
7	Wykonanie oświetlenia drogi 11 i 12											
8	Zwiększenie liczby lamp oświetleniowych na terenie sołectwa Piekarzew.											
9	Budowa kanalizacji sanitarnej											
10	Urządzenie placu zabaw w miejscowości Piekarzew											

- Remont sali wiejskiej w Piekarzewie

Numer projektu	01-Piekarzew/POM
Nazwa projektu	Remont sali wiejskiej w Piekarzewie*
Wnioskodawca	Gmina Pleszew
Cel projektu	Poprawa jakości życia na obszarach wiejskich poprzez zaspokojenie potrzeb społecznych i kulturalnych mieszkańców wsi oraz promowanie obszarów wiejskich. Rozwój tożsamości społeczności wiejskiej, zachowanie dziedzictwa kulturowego i specyfiki obszarów wiejskich, wzrost atrakcyjności turystycznej i inwestycyjnej obszarów wiejskich.
Przeznaczenie	Społeczność lokalna
Harmonogram realizacji	2009-2011
Wartość projektu	441.600 PLN
Źródło finansowania	<ul style="list-style-type: none"><li>• środki budżetu Miasta i Gminy Pleszew,</li><li>• środki Unii Europejskiej – Europejski Fundusz Rolny na rzecz Rozwoju Obszarów Wiejskich (EFRROW).</li></ul>



## Plan Odnowy Miejscowości Piekarzew

- Cykliczne przedsięwzięcia kulturalne

Numer projektu	02-Piekarzew/POM
Nazwa projektu	Cykliczne przedsięwzięcia kulturalne
Wnioskodawca	Organizacje pozarządowe, Rada Sołecka, OSP, Kółko Rolnicze
Cel projektu	Zaspokojenie potrzeb społecznych i kulturalnych mieszkańców wsi, rozwijanie działalności istniejących organizacji pozarządowych. Zachowanie dziedzictwa kulturowego i specyfiki obszarów wiejskich.
Przeznaczenie	Społeczność lokalna
Harmonogram realizacji	2010-2020
Wartość projektu	Średnia wartość jednego projektu: ok. 1.000 PLN. Planuje się, że w ciągu roku odbędzie się 10 projektów. Łączna wartość projektów: 110.000 PLN.
Źródło finansowania	<ul style="list-style-type: none"><li>• środki własne,</li><li>• środki budżetu Miasta i Gminy Pleszew,</li><li>• środki Unii Europejskiej,</li><li>• środki sponsorów,</li><li>• środki zewnętrznych instytucji finansujących.</li></ul>

- Cykliczne przedsięwzięcia sportowo-rekreacyjne

Numer projektu	03-Piekarzew/POM
Nazwa projektu	Cykliczne przedsięwzięcia sportowo-rekreacyjne
Wnioskodawca	Organizacje pozarządowe, Rada Sołecka, OSP, Kółko Rolnicze
Cel projektu	Propagowanie zdrowego stylu życia wśród dzieci i młodzieży. Zaspokojenie potrzeb mieszkańców miejscowości, rozwijanie działalności istniejących organizacji pozarządowych.
Przeznaczenie	Społeczność lokalna
Harmonogram realizacji	2010-2020
Wartość projektu	Średnia wartość jednego projektu: ok. 500 PLN. Planuje się, że w ciągu roku odbędzie się 5 projektów. Łączna wartość projektów: 27.500 PLN.
Źródło finansowania	<ul style="list-style-type: none"><li>• środki własne,</li><li>• środki budżetu Miasta i Gminy Pleszew,</li><li>• środki Unii Europejskiej,</li><li>• środki sponsorów,</li><li>• środki zewnętrznych instytucji finansujących.</li></ul>






## Plan Odnowy Miejscowości Piekarzew

- Edukacja i integracja mieszkańców

Numer projektu	04-Piekarzew/POM
Nazwa projektu	Edukacja i integracja mieszkańców
Wnioskodawca	Organizacje pozarządowe, Rada Sołecka, OSP, Kółko Rolnicze, Urząd Miasta i Gminy Pleszew
Cel projektu	Podniesienie kompetencji i wykształcenia mieszkańców.
Przeznaczenie	Spółeczność lokalna
Harmonogram realizacji	2010-2020
Wartość projektu	Średnia wartość jednego projektu: ok. 500 PLN Planuje się, że w ciągu roku odbędzie się 5 projektów. Łączna wartość projektów: 27.500 PLN.
Źródło finansowania	<ul style="list-style-type: none"><li>• środki własne,</li><li>• środki budżetu Miasta i Gminy Pleszew,</li><li>• środki Unii Europejskiej,</li><li>• środki sponsorów,</li><li>• środki zewnętrznych instytucji finansujących.</li></ul>

- Budowa ulicy Szklanej

Numer projektu	05-Piekarzew/POM
Nazwa projektu	Budowa ulicy Szklanej
Wnioskodawca	Gmina Pleszew
Cel projektu	Poprawa infrastruktury technicznej wsi. Zaspokojenie potrzeb mieszkańców miejscowości.
Przeznaczenie	Spółeczność lokalna
Harmonogram realizacji	2010-2011
Wartość projektu	600.000 PLN
Źródło finansowania	<ul style="list-style-type: none"><li>• środki własne,</li><li>• środki budżetu Miasta i Gminy Pleszew,</li><li>• środki Unii Europejskiej,</li><li>• środki sponsorów,</li><li>• środki zewnętrznych instytucji finansujących.</li></ul>




## Plan Odnowy Miejscowości Piekarzew

- Adaptacja części budynku starej szkoły na mieszkania komunalne

Numer projektu	06-Piekarzew/POM
Nazwa projektu	Adaptacja części budynku starej szkoły na mieszkania komunalne
Wnioskodawca	Gmina Pleszew
Cel projektu	Poprawa infrastruktury technicznej, społecznej wsi. Zaspokojenie podstawowych potrzeb mieszkańców miejscowości.
Przeznaczenie	Społeczność lokalna
Harmonogram realizacji	2017-2020
Wartość projektu	150.000 PLN
Źródło finansowania	<ul style="list-style-type: none"><li>• środki własne,</li><li>• środki budżetu Miasta i Gminy Pleszew,</li><li>• środki sponsorów,</li><li>• środki zewnętrznych instytucji finansujących.</li></ul>

- Wykonanie oświetlenia drogi krajowej nr 11 i 12.

Numer projektu	07-Piekarzew/POM
Nazwa projektu	Wykonanie oświetlenie drogi krajowej nr 11 i 12.
Wnioskodawca	Gmina Pleszew
Cel projektu	Poprawa infrastruktury technicznej wsi. Zaspokojenie potrzeb mieszkańców miejscowości.
Przeznaczenie	Społeczność lokalna
Harmonogram realizacji	2016-2020
Wartość projektu	490.000 PLN
Źródło finansowania	<ul style="list-style-type: none"><li>• środki własne,</li><li>• środki budżetu Miasta i Gminy Pleszew,</li><li>• środki Unii Europejskiej,</li><li>• środki sponsorów,</li><li>• środki zewnętrznych instytucji finansujących.</li></ul>




## Plan Odnowy Miejscowości Piekarzew

- Zwiększenie liczby lamp oświetleniowych na terenie sołectwa Piekarzew.

Numer projektu	08-Piekarzew/POM
Nazwa projektu	Zwiększenie liczby lamp oświetleniowych na terenie sołectwa Piekarzew.
Wnioskodawca	Gmina Pleszew
Cel projektu	Poprawa infrastruktury technicznej wsi. Zaspokojenie potrzeb mieszkańców miejscowości.
Przeznaczenie	Spółeczność lokalna
Harmonogram realizacji	2016-2018
Wartość projektu	127.000 PLN
Źródło finansowania	<ul style="list-style-type: none"><li>• środki własne,</li><li>• środki budżetu Miasta i Gminy Pleszew,</li><li>• środki Unii Europejskiej,</li><li>• środki sponsorów,</li><li>• środki zewnętrznych instytucji finansujących.</li></ul>

- Budowa kanalizacji sanitarnej


Numer projektu	09-Piekarzew/POM
Nazwa projektu	Budowa kanalizacji sanitarnej
Wnioskodawca	Gmina Pleszew
Cel projektu	Poprawa infrastruktury technicznej, społecznej wsi. Zaspokojenie podstawowych potrzeb mieszkańców miejscowości.
Przeznaczenie	Spółeczność lokalna
Harmonogram realizacji	2017-2019
Wartość projektu	3 000.000 PLN
Źródło finansowania	<ul style="list-style-type: none"><li>• środki własne,</li><li>• środki UE,</li><li>• środki budżetu Miasta i Gminy Pleszew.</li></ul>



## Plan Odnowy Miejscowości Piekarzew

- Urządzenie placu zabaw w miejscowości Piekarzew.

Numer projektu	10-Piekarzew/POM
Nazwa projektu	Urządzenie placu zabaw w miejscowości Piekarzew.
Wnioskodawca	Gmina Pleszew
Cel projektu	Poprawa infrastruktury technicznej, społecznej wsi. Zaspokojenie podstawowych potrzeb mieszkańców miejscowości.
Przeznaczenie	Społeczność lokalna
Harmonogram realizacji	2016
Wartość projektu	40.000 PLN
Źródło finansowania	<ul style="list-style-type: none"><li>• środki własne,</li><li>• środki UE,</li><li>• środki budżetu województwa Wielkopolskiego,</li><li>• środki budżetu Miasta i Gminy Pleszew.</li></ul>



### 4.3. *Przedsięwzięcie priorytetowe*

Przedsięwzięciem kluczowym dla odnowy miejscowości jest zadanie pn. „Remont sali wiejskiej w Piekarzewie”. Celem projektu jest poprawa jakości życia na obszarach wiejskich poprzez zaspokojenie potrzeb społecznych i kulturalnych mieszkańców wsi oraz promowanie obszarów wiejskich. Projekt wpłynie także pozytywnie na rozwój tożsamości społeczności wiejskiej, zachowanie dziedzictwa kulturowego i specyfiki obszarów wiejskich, wzrost atrakcyjności turystycznej i inwestycyjnej obszarów wiejskich.

W chwili obecnej stan techniczny sali wiejskiej jest nienajlepszy. Zostaną wykonane następujące zadania:

- roboty budowlano-montażowe,
- roboty sanitarne,
- wentylacja mechaniczna,
- nawierzchnia z kostki,
- roboty branży elektrycznej,
- zakup wyposażenia (w tym stoły i krzesła).

Obiekt stworzy korzystne warunki dla rozwijania działalności istniejących grup wiejskich, ich wzajemnego przenikania się, współpracy i wspólnego podejmowania nowych przedsięwzięć kulturalnych, społecznych i rekreacyjnych. Realizacja inwestycji będzie również pozytywnym przykładem dla mieszkańców, iż warto podejmować wspólne działania na rzecz wsi, a wieś Piekarzew będzie dobrym przykładem, iż integracja i aktywne działanie przynosi rezultaty.

Projekt będzie stymulował kolejne działania na rzecz zachowania tradycji i tożsamości społeczności wiejskiej, będzie scalał miejscową ludność, a w dłuższej perspektywie przedsięwzięcie przyczyni się do wzrostu wartości życia na wsi.

Szacunkowa wartość projektu: 441.600 PLN.

Okres realizacji: 2009-2011.



5. Opis i charakterystyka obszarów, o których mowa w §4 ust. 1 pkt 5 tj. opis obszarów o szczególnym znaczeniu dla zaspokojenia potrzeb mieszkańców, sprzyjających nawiązywaniu kontaktów społecznych

Na terenie miejscowości Piekarzew miejscem o szczególnym znaczeniu dla zaspokojenia jest sala wiejska w Piekarzewie. Ze względu na cechy funkcjonalno-przestrzenne pełni rolę głównego miejsca spotkań mieszkańców. Jest to miejsce organizacji przedsięwzięć kulturalnych i okolicznościowych lokalnej społeczności.