


# Gmina Pleszew



## Plan Odnowy Miejscowości Sowina Błotna

2012



SPIS TREŚCI

<b>1.</b>	<b>CHARAKTERYSTYKA MIEJSCOWOŚCI, W KTÓREJ BĘDZIE REALIZOWANA OPERACJA .....</b>	<b>4</b>
1.1.	Lokalizacja w gminie.....	4
1.2.	Rys historyczny .....	5
1.3.	Funkcja miejscowości .....	5
1.4.	Użytkowanie gruntów .....	5
1.5.	Sytuacja demograficzna.....	6
1.6.	Rynek pracy .....	8
1.7.	Pomoc społeczna .....	8
1.8.	Gospodarka .....	9
<b>2.</b>	<b>INWENTARYZACJA ZASOBÓW SŁUŻĄCYCH ODNOWIE MIEJSCOWOŚCI.....</b>	<b>10</b>
2.1.	<b>Zasoby przyrodnicze .....</b>	<b>10</b>
2.1.1.	Lasy oraz grunty zadrzewione.....	10
2.1.2.	Wody powierzchniowe.....	10
2.1.3.	Formy ochrony przyrody.....	10
2.1.4.	Inne zasoby.....	10
2.2.	<b>Zasoby kulturowe .....</b>	<b>10</b>
2.2.1.	Zabytki architektury sakralnej i miejsca kultu religijnego .....	10
2.2.2.	Budynek szkoły.....	12
2.2.3.	Obiekty kulturalne użyteczności publicznej.....	12
2.2.4.	Inne obiekty .....	13
2.3.	<b>Zasoby oświatowe .....</b>	<b>14</b>
2.4.	<b>Zasoby infrastrukturalne .....</b>	<b>15</b>
2.4.1.	Sieć komunikacyjna.....	15
2.4.2.	Gospodarka odpadami.....	15
2.4.3.	Sieć gazowa .....	15
2.4.4.	Telekomunikacja .....	15
2.4.5.	Gospodarka wodna .....	16
2.4.6.	Gospodarka ściekowa.....	16
2.5.	<b>Zasoby rekreacyjne.....</b>	<b>17</b>
<b>3.</b>	<b>OCENA MOCNYCH I SŁABYCH STRON MIEJSCOWOŚCI, W KTÓREJ BĘDZIE REALIZOWANA OPERACJA .....</b>	<b>18</b>
<b>4.</b>	<b>OPIS PLANOWANYCH ZADAŃ INWESTYCYJNYCH I PRZEDSIĘWZIĘĆ AKTYWIZUJĄCYCH SPOŁECZNOŚĆ LOKALNĄ W OKRESIE CO NAJMNIEJ 7 LAT OD DNIA PRZYJĘCIA PLANU ODNOWY MIEJSCOWOŚCI, W KOLEJNOŚCI WYNIKAJĄCEJ Z PRZYJĘTYCH PRIORYTETÓW ROZWOJU MIEJSCOWOŚCI, Z PODANIEM SZACUNKOWYCH KOSZTÓW ICH REALIZACJI.....</b>	<b>19</b>
4.1.	Priorytety rozwoju miejscowości Sowina Błotna.....	19
4.2.	Planowane działania inwestycyjne i przedsięwzięcia aktywizujące społeczność lokalną w latach 2012-2020 .....	20
4.3.	Przedsięwzięcie kluczowe dla odnowy miejscowości .....	26



## Plan Odnowy Miejscowości Sowina Błotna

---

5. **OPIS I CHARAKTERYSTYKA OBSZARÓW, O KTÓRYCH MOWA W §4 UST. 1 PKT 5 TJ. OPIS OBSZARÓW O SZCZEGÓLNYM ZNACZENIU DLA ZASPOKOJENIA POTRZEB MIESZKAŃCÓW, SPRZYJAJĄCYCH NAWIĄZYWANIU KONTAKTÓW SPOŁECZNYCH..... 27**



## 1. Charakterystyka miejscowości, w której będzie realizowana operacja

### 1.1. Lokalizacja w gminie

Miejscowość Sowina Błotna położona jest w południowej części gminy, w odległości 10 km od Pleszewa (siedziby władz gminy i władz powiatu). Odległości od innych ważniejszych miast regionu wynoszą: od Kalisza – 26 km, od Poznania – 115 km, a od Ostrowa Wielkopolskiego 27 km.

Miejscowość usytuowana jest na szlaku komunikacyjnym o znaczeniu powiatowym, administrowanym przez Zarząd Dróg Powiatowych w Pleszewie oraz o znaczeniu gminnym, zarządzanym przez Miasto i Gminę Pleszew.

Mapa 1. Położenie miejscowości w gminie Pleszew



Źródło: Urząd Miasta i Gminy w Pleszewie.



## 1.2. Rys historyczny

Wieś wymieniana została jako Sovici pośród dóbr arcybiskupów gnieźnieńskich w bulii papieża Innocentego II z 1136 roku. W 1522 roku wieś opustoszała i została przez prymasa Jana Łaskiego sprzedana za 300 florenów Andrzejowi Koryckiemu. Następnie miejscowość podzieliła się na Sowinę Kościelną i położoną dalej na północny-wschód Sowinę Błotną. Wieś kilkakrotnie zmieniała właścicieli, by ok. 1781 roku znaleźć się w składzie dóbr Taczanowskich. W sąsiedztwie Sowiny Błotnej w XVIII wieku powstała osada ołęderska, o zabudowie rozciągniętej wzdłuż jednej drogi.

Z Sowiny pochodził Maciej Głoskowski herbu Korab (ok. 1590-1658). Był pisarzem, matematykiem, technikiem i kartografem, a także działaczem reformacyjnym związanym z braćmi czeskimi. Przygotowując mapę Wielkopolski, prowadził pomiary geodezyjne i obserwacje astronomiczne. Utrzymywał bliskie kontakty z Janem Amosem Komenskim i ośrodkiem braci czeskich w Lesznie, a także z astronomem gdańskim Janem Heweliuszem. Jego głównym dziełem była wydana po łacinie Geometria peregrinans. Od 1643 roku piastował urząd komornika kaliskiego.

Źródło: Paweł Anders, Andrzej Gulczyński, Jacek Jackowski, „Powiat pleszewski”, Wydawnictwo WBP, Poznań 1999.

## 1.3. Funkcja miejscowości

Wieś pełni funkcję rolniczą, a w mniejszym stopniu mieszkaniową oraz usługowo – produkcyjną.

## 1.4. Użytkowanie gruntów

Całkowita powierzchnia gruntów w miejscowości Sowina Błotna według stanu na dzień 31 grudnia 2011 roku wynosiła 259,8 ha. Użytkowanie gruntów przedstawia się następująco:

- powierzchnia użytków rolnych – 237,7 ha (tj. 91,5% ogólnej powierzchni miejscowości),
- grunty leśne oraz zakrzewione – 14,2 ha (tj. 5,5% ogólnej powierzchni miejscowości),
- pozostałe grunty i nieużytki – 7,9 ha (tj. 3,0% ogólnej powierzchni miejscowości).

Porównując dane statystyczne dotyczące użytkowania gruntów w miejscowości i na terenie gminy można stwierdzić, iż:

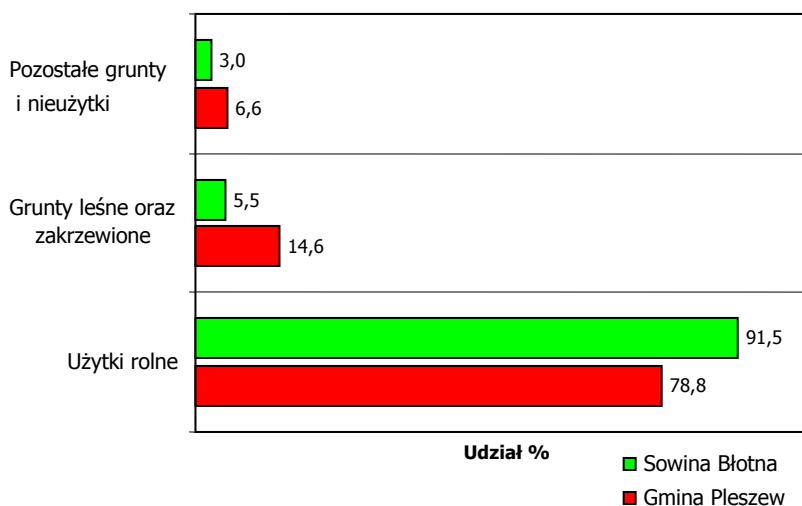
- Powierzchnia użytków rolnych w miejscowości Sowina Błotna stanowiła 91,5% powierzchni wsi. Dla porównania udział powierzchni użytków rolnych do powierzchni całej gminy Pleszew wynosił 78,8%.



## Plan Odnowy Miejscowości Sowina Błotna

- Powierzchnia gruntów leśnych oraz zakrzewionych miejscowości Sowina Błotna stanowiła 5,5% jej powierzchni. Dla porównania udział powierzchni gruntów leśnych do powierzchni całej gminy Pleszew wynosił 14,6%.
- Powierzchnia pozostałych gruntów i nieużytków stanowiła 3,0% powierzchni wsi. Dla porównania udział powierzchni w/w gruntów do powierzchni całej gminy Pleszew wynosił 6,6%.

Wykres 1. Użytkowanie gruntów w miejscowości na tle gminy



Źródło: Opracowanie własne na podstawie danych Starostwa Powiatowego w Pleszewie.

Struktura gruntów ornych według klas bonitacyjnych występująca na terenie Sowiny Błotnej jest zbliżona do struktury gruntów w gminie Pleszew. Przeważającą część stanowią grunty V, IVa i IIIa grupy bonitacyjnej, odpowiednio 27%, 22% i 18%. Na terenie wsi nie występują gleby I i VI RZ grupy bonitacyjnej.

### 1.5. Sytuacja demograficzna

Liczba ludności miejscowości Sowina Błotna według danych na dzień 31 grudnia 2011 roku wynosi 310 mieszkańców. Wartość demograficzna została określona według stałego miejsca zameldowania na podstawie ewidencji ludności prowadzonej przez Wydział Spraw Obywatelskich Urzędu Miasta i Gminy w Pleszewie. Mieszkańcy miejscowości stanowią 1,04% ludności gminy Pleszew. Na terenie objętym planem odnowy miejscowości 50,3% ludności to kobiety, natomiast pozostałe 49,7% stanowią mężczyźni. Współczynnik feminizacji na obszarze Sowiny Błotnej wynosi 101, podczas gdy na terenie Gminy Pleszew 105, a w województwie wielkopolskim 106.



## Plan Odnowy Miejscowości Sowina Błotna

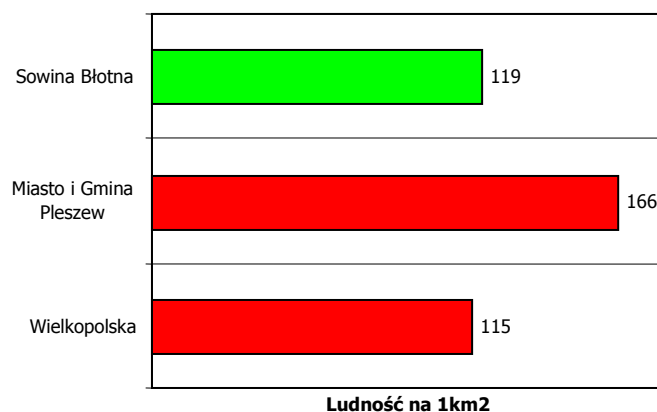
Tabela 1. Liczba ludności miejscowości Sowina Błotna

Wyszczególnienie	2009	2010	2011
Mężczyźni	157	154	154
Kobiety	151	155	156
Ogółem	308	309	310

Źródło: Wydział Spraw Obywatelskich, Urząd Miasta i Gminy Pleszew.

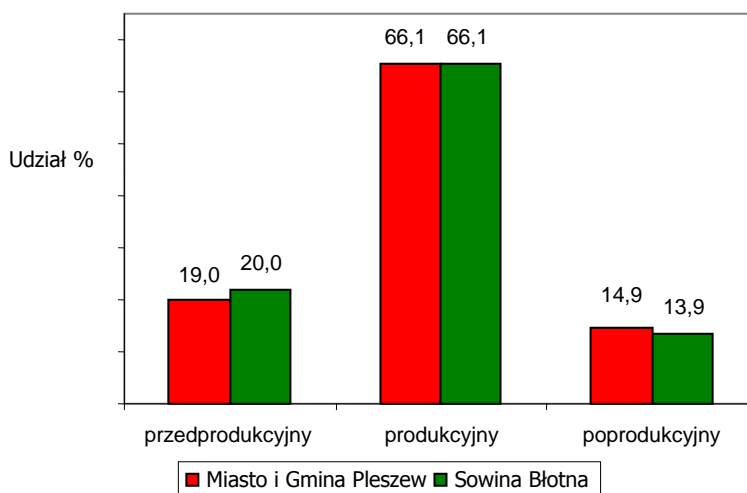
Liczba mieszkańców na obszarze Sowiny Błotnej uległa zwiększeniu w okresie poddanym analizie. Liczba ludności przypadająca na 1 km<sup>2</sup> w Sowinie Błotnej wynosi 119, natomiast na terenie Miasta i Gminy Pleszew 166.

Wykres 2. Ludność miejscowości na 1 km<sup>2</sup> na tle gminy i województwa



Źródło: Opracowanie własne na podstawie danych Urzędu Miasta i Gminy Pleszew.

Wykres 3. Udział mieszkańców w wieku produkcyjnym i nieprodukcyjnym.



Źródło: Opracowanie własne na podstawie danych Urzędu Miasta i Gminy Pleszew.



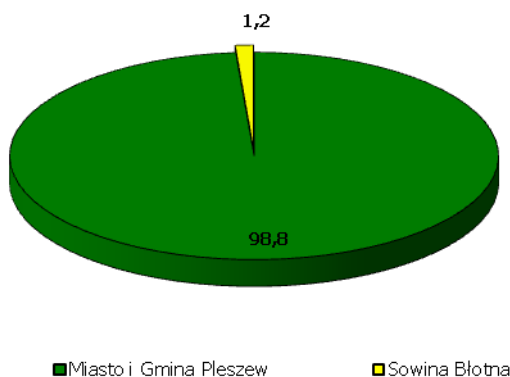
## Plan Odnowy Miejscowości Sowina Błotna

W strukturze mieszkańców dominują osoby w wieku produkcyjnym 66,1% oraz przedprodukcyjnym 20,0%. Udział osób w wieku poprodukcyjnym wynosi 13,9%. Struktura ludności jest podobna do struktury odnotowanej w gminie Pleszew.

### 1.6. Rynek pracy

Liczba zarejestrowanych bezrobotnych w Powiatowym Urzędzie Pracy w Pleszewie na koniec 2011 roku wynosiła 19 osób, w tym odnotowano 6 osób długotrwale bezrobotnych. Udział osób bezrobotnych w całkowitej liczbie mieszkańców wsi wynosił 6,1%, podczas gdy średnia dla całej gminy wynosiła 5,4%. Osoby pozostające bez pracy w miejscowości Sowina Błotna stanowiły 1,2% ogółu bezrobotnych w gminie.

Wykres 4. Udział osób bezrobotnych z miejscowości Sowina Błotna na tle gminy.



Źródło: Opracowanie własne na podstawie danych z Powiatowego Urzędu Pracy w Pleszewie.

### 1.7. Pomoc społeczna

Liczba osób korzystających z pomocy społecznej na koniec 2011 roku wynosiła 18 osób, w tym zarejestrowano 4 osoby korzystające z pomocy społecznej z powodu ubóstwa. Udział osób korzystających z pomocy społecznej w całkowitej liczbie mieszkańców wsi wynosił 5,8%, podczas gdy średnia dla całej gminy wynosiła 5,5%.

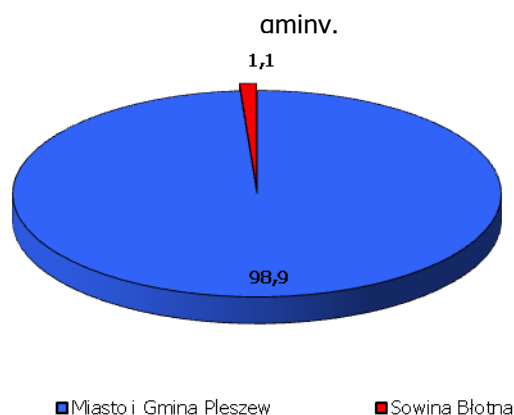
Osoby korzystające z pomocy społecznej w miejscowości Sowina Błotna stanowiły 1,1% ogółu beneficjentów Miejsko-Gminnego Ośrodka Pomocy Społecznej w Pleszewie.





## Plan Odnowy Miejscowości Sowina Błotna

Wykres 5. Udział osób korzystających z pomocy z społecznej w miejscowości Sowina Błotna na tle



Źródło: Opracowanie własne na podstawie danych z Miejsko-Gminnego Ośrodka Pomocy Społecznej w Pleszewie.

### 1.8. Gospodarka

Liczba podmiotów gospodarczych na koniec 2011 roku wynosiła 9. Przedsiębiorstwa, zgodnie z Polską Klasyfikacją Działalności (Rozporządzenie Rady Ministrów z 24 grudnia 2007r. w sprawie Polskiej Klasyfikacji Działalności), funkcjonują w następujących sektorach gospodarki:

- Usługi transportowe,
- Handel detaliczny,
- Gastronomia,
- Usługi,
- Mechanika pojazdowa,
- Kotlarstwo,
- Usługi lecznicze.

Tabela 2. Liczba podmiotów gospodarczych.

Liczba podmiotów gospodarczych	2009	2010	2011
z uwagi na siedzibę przedsiębiorcy	11	16	9

Źródło: Urząd Miasta i Gminy w Pleszewie

Na terenie miejscowości Sowina Błotna funkcjonuje Ochotnicza Straż Pożarna, Koło Gospodyń Wiejskich, Kółko Rolnicze oraz Ludowy Zespół Sportowy.



## 2. Inwentaryzacja zasobów służących odnowie miejscowości

### 2.1. Zasoby przyrodnicze

#### 2.1.1. Lasy oraz grunty zadrzewione

Według stanu na dzień 31 grudnia 2011 roku powierzchnia lasów oraz gruntów zadrzewionych wynosiła 14,2 ha, co stanowiło 5,5% ogólnej powierzchni miejscowości. Dla porównania całkowita powierzchnia lasów na terenie gminy wynosiła 2640,0 ha, tj. 14,6% powierzchni gminy. Powierzchnia lasów oraz gruntów zadrzewionych znajdująca się w granicach administracyjnych miejscowości stanowiła 0,5% powierzchni wszystkich lasów na terenie gminy. Lesistość gminy zdecydowanie odbiega od wskaźnika dla województwa wielkopolskiego, który wynosi 25,6% oraz dla kraju (29,2%). Lasy gminy Pleszew, w tym lasy i grunty zadrzewione znajdujące się na terenie miejscowości Sowina Błotna należą do Wielkopolsko-Pomorskiej Krainy Przyrodniczo-Leśnej.

#### 2.1.2. Wody powierzchniowe

Przez miejscowość Sowina Błotna przepływa Giszka.

#### 2.1.3. Formy ochrony przyrody

Na terenie miejscowości nie występują żadne formy ochrony przyrody.

#### 2.1.4. Inne zasoby

Na terenie miejscowości Sowina Błotna nie występują żadne surowce naturalne.

### 2.2. Zasoby kulturowe

#### 2.2.1. Zabytki architektury sakralnej i miejsca kultu religijnego

Na terenie miejscowości znajduje się:

- Murowana kapliczka sprzed 1911 roku stoi przy wschodnim krańcu wsi. Jest ona w kształcie słupa nakrytego daszkiem namiotowym i zwieńczona ażurowym krzyżem. Od



## Plan Odnowy Miejscowości Sowina Błotna

lat 70-tych XX wieku jest otynkowana, a w górnej wnęce w prześwicie znajduje się popiersie Chrystusa z koroną cierniową na skroniach. Kapliczkę okala ażurowe, metalowe, ozdobne ogrodzenie, które zostało tu przeniesione z ewangelickiego cmentarza.

- Nieczynny, ewangelicki cmentarz o powierzchni 0,10 ha, z połowy XIX wieku.
- Kapliczka przy drodze Sowina Błotna – Taczanów, została wybudowana najprawdopodobniej przed 1920 rokiem. W 1921 roku została odrestaurowana i poświęcona przez ks. Proboszcza Kasprzaka. W 1931 roku odnowiono figurę Matki Boskiej i wykonano płot dookoła kaplicy. W maju 1948 roku odbudowano figurę, która uległa zniszczeniu podczas wojny, odbudowali ją mieszkańcy wsi. Prace murarskie wykonał Ignacy Szubert z Ludwiny. Projekt figury wykonał budowniczy w Pleszewie – Franciszek Ratajczak, a zatwierdzony przez Wojewódzki Urząd Budowlany w Poznaniu. Statua Matki Boskiej w kapliczce jest ta sama, co przed wojną, gdyż przed zniszczeniem uratowali ją mieszkańcy, chowając na strychu jednego z gospodarstw. Poświęcenia dokonał ks. proboszcz Lijewski.

Źródło: Kronika ZSP w Sowinie Błotnej.

Zdjęcie 1. Kapliczka w Sowinie Błotnej



Źródło: Urząd Miasta i Gminy w Pleszewie

- Przydrożny krzyż na skrzyżowaniu drogi Taczanów – Sowina oraz Taczanów – Sowina Błotna.



Zdjęcie 2. Przydrożny krzyż przy wjeździe do Sowiny Błotnej



Źródło: Urząd Miasta i Gminy w Pleszewie

### 2.2.2. Budynek szkoły

Szkoła w Sowinie Błotnej została założona w 1773 roku i w tym samym roku rozpoczęła działanie. Pierwszym znanym nauczycielem był niejaki Fieblig. Pracował on w Sowinie w latach 1785-1795 i do szkoły dojeżdżał z majątku kasztelana Gorzeńskiego znajdującego się na Maliniu. W 1865 roku do obwodu szkolnego należały wówczas z Sowińskich Olendrów 34 ewangelickie i 2 katolickie rodziny, z Gorzeńskich Olendrów 6 ewangelickich i 1 katolicka oraz z Ludwiny 44 rodziny ewangelickie. W dniu 9 lipca 1887 roku odbyło się położenie kamienia węgielnego pod nowy budynek szkoły, rok później w dniu 6 września 1888 roku odbyło się otwarcie nowej szkoły.

Źródło: Kronika ZSP w Sowinie Błotnej.

### 2.2.3. Obiekty kulturalne użyteczności publicznej

W miejscowości funkcjonuje sala wiejska. Służy ona jako miejsce zebrań mieszkańców wsi i sołectwa, miejsce organizacji przedsięwzięć kulturalnych i okolicznościowych. Stan techniczny budynku jest zły. Po przeprowadzeniu inwentaryzacji budynku stwierdzono, że modernizacji wymaga pokrycie dachowe, ściany zewnętrzne i wewnętrzne, stolarka okienna i drzwiowa, sposób ogrzewania obiektu. Jednocześnie należy wykonać nową instalację elektryczną oraz wodno-kanalizacyjną z urządzeniem nowych węzłów sanitarnych.



Zdjęcie 3. Sala wiejska



Źródło: Urząd Miasta i Gminy w Pleszewie

#### 2.2.4. Inne obiekty

Na terenie miejscowości znajdują się następujące obiekty, które są pod ochroną Wojewódzkiego Konserwatora Zabytków

- Dom nr 36 i 61,
- Stodoła,
- Wiatrak – zlokalizowany na północny-zachód od budynku szkoły. Obiekt znajduje się w złym stanie technicznym.



Zdjęcie 4. Wiatrak w Sowinie Błotnej



Źródło: Urząd Miasta i Gminy w Pleszewie

### *2.3. Zasoby oświatowe*

W Sowinie Błotnej mieści się szkoła podstawowa i przedszkole. Według stanu na rok szkolny 2011/2012 w szkole funkcjonuje 6 oddziałów, do których uczęszcza 79 uczniów. Do 3 oddziałów przedszkola, zlokalizowanych w Sowinie Błotnej, Bronowie i Bógwiedzach uczęszcza 44 dzieci. Do oddziału przedszkolnego w Sowinie Błotnej uczęszcza 20 dzieci. Opiekę pedagogiczną nad szkołą i przedszkolem sprawuje 13 nauczycieli.

Budynek szkoły jest modernizowany, zarówno od strony technicznej, jak i wyposażenia. W roku 2005 Zespół Szkół Publicznych wzbogacił się o nową pracownię komputerową, która została wyposażona w 14 komputerów stacjonarnych (uczniowskich) oraz 1 komputer przenośny, drukarkę laserową, serwer komputerowy oraz projektor cyfrowy. Ponadto zakupione zostało oprogramowanie – 15 pakietów Windows XP, pakiet Windows Server 2003, licencje Windows Server CAL oraz 16 pakietów Office Pro. W tym samym roku wykonano generalny remont izby lekcyjnej. W roku 2006 zakupiono sprzęt komputerowy i specjalistyczne oprogramowanie do zarządzania szkołą.



## 2.4. Zasoby infrastrukturalne

### 2.4.1. Sieć komunikacyjna

Przez miejscowość przebiega droga powiatowa nr 4349P relacji Sowina – Kuczków, administrowana przez Zarząd Dróg Powiatowych w Pleszewie oraz drogi gminne, zarządzane przez Miasto i Gminę w Pleszewie. W granicach administracyjnych Sowiny Błotnej znajdują się następujące drogi gminne:

- 639027P – przebiega od drogi powiatowej nr 4349P do drogi gminnej 639029P,
- 639029P – przebiega od drogi gminnej 6390027P Sowina Błotna - Janków do drogi krajowej nr 11,
- 639063P – przebiega od drogi powiatowej nr 4341P Ludwina – Sowina Błotna do drogi gminnej 639027P,
- 639074P – przebiega od drogi powiatowej nr 5288P Łaszew – Dobra Nadzieja – Ludwina – Sowina Błotna do drogi powiatowej nr 4349P,
- 639076P – przebiega od drogi powiatowej nr 4349P Sowina Błotna – Sowina do drogi powiatowej nr 5288P.

Stan techniczny dróg gminnych i drogi powiatowej jest niezadowalający. Występują liczne ubytki i nierówności.

### 2.4.2. Gospodarka odpadami

W terenie miejscowości Sowina Błotna nie ma składowiska odpadów. W miejscowości prowadzona jest selektywna zbiórka odpadów.

### 2.4.3. Sieć gazowa

Miejscowość Sowina Błotna nie jest objęta siecią gazową.

### 2.4.4. Telekomunikacja

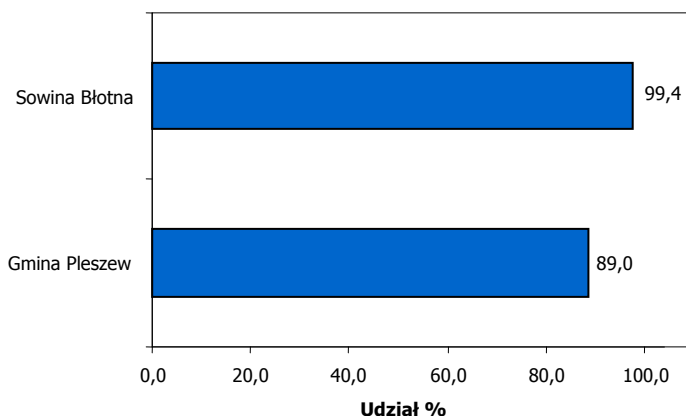
Tradycyjna sieć telekomunikacyjna na terenie miejscowości jest obsługiwana przez TP S.A. Gospodarstwa domowe nie mają możliwości stałego podłączenia do sieci Internet poprzez łącza w/w operatora.



#### 2.4.5. Gospodarka wodna

Do miejscowości woda do celów komunalnych dostarczana jest z ujęcia podziemnego Bógwidze o wydajności 614733 m<sup>3</sup>/rok. Wody powierzchniowe pobierane są tylko do nawodnień w rolnictwie i leśnictwie.

Wykres 6. Stopień zwodociągowania miejscowości na tle gminy.



Źródło: Opracowanie własne na podstawie danych z PK Sp. z o.o. oraz GUS

Długość czynnej sieci wodociągowej na terenie wsi wynosi 2,9 km. Z wodociągu korzysta 308 mieszkańców wsi (tj. 99,4% wszystkich mieszkańców miejscowości). Dla porównania stopień zwodociągowania gminy Pleszew wynosi 89,0%. Wartość zwodociągowania obliczono na podstawie danych Banku Danych Lokalnych Głównego Urzędu Statystycznego oraz Przedsiębiorstwa Komunalnego Sp. z o.o.

#### 2.4.6. Gospodarka ściekowa

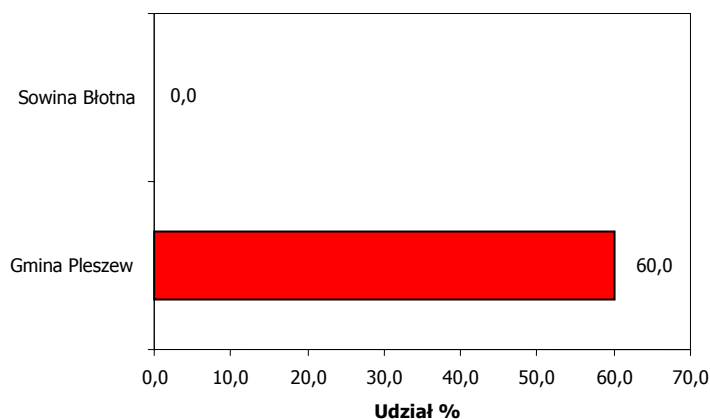
Miejscowość nie posiada kanalizacji sanitarnej, w związku z czym stopień skanalizowania wsi wynosi 0,0%, podczas gdy stopień skanalizowania gminy kształtuje się na poziomie 60,0%.





## Plan Odnowy Miejscowości Sowina Błotna

Wykres 7. Stopień skanalizowania miejscowości na tle gminy.



Źródło: Opracowanie własne na podstawie danych z PK Sp. z o.o. oraz GUS

### 2.5. Zasoby rekreacyjne

W miejscowości Sowina Błotna znajduje się boisko do koszykówki oraz boisko do gry w piłkę nożną (przy budynku szkoły). Ponadto w miejscowości znajduje się plac zabaw dla dzieci, w złym stanie technicznym.

Przez miejscowość przebiega szlak rowerowy wokół Gminy Pleszew o łącznej długości 75,0 km. Sowina Błotna znajduje się na 54,5 kilometrze trasy. Szlak rozpoczyna się w zachodniej części miejscowości, a kończy we wschodniej części wsi.



### 3. Ocena mocnych i słabych stron miejscowości, w której będzie realizowana operacja

Mocne strony	Słabe strony
<ol style="list-style-type: none"> <li>1. Lokalizacja na drogach powiatowych i gminnych</li> <li>2. Niewielka odległość od Pleszewa</li> <li>3. Wysokie zwodociągowanie miejscowości</li> <li>4. Sala wiejska</li> <li>5. Korzystna sytuacja demograficzna</li> <li>6. Dostęp do szkoły i przedszkola</li> <li>7. Dostęp do boisk sportowych</li> <li>8. Świetlica środowiskowa</li> </ol>	<ol style="list-style-type: none"> <li>1. Brak nowoczesnego placu zabaw</li> <li>2. Brak kanalizacji sanitarnej lub przydomowych oczyszczalni ścieków</li> <li>3. Wyższa od średniej w gminie liczba osób bezrobotnych w stosunku do liczby mieszkańców</li> <li>4. Niewielka liczba organizacji pozarządowych</li> <li>5. Wyższa od średniej w gminie liczba osób korzystających z pomocy społecznej w stosunku do liczby mieszkańców</li> <li>6. Brak sieci gazowej</li> <li>7. Niski wskaźnik lesistości terenu</li> <li>8. Zły stan techniczny części dróg</li> </ol>

Szanse	Zagrożenia
<ol style="list-style-type: none"> <li>1. Korzystne położenie geograficzne</li> <li>2. Potencjał rolniczy miejscowości</li> <li>3. Rozwój gminy w aspekcie współpracy międzynarodowej</li> <li>4. Możliwość pozyskania środków finansowych Unii Europejskiej</li> </ol>	<ol style="list-style-type: none"> <li>1. Wzrost liczby bezrobotnych</li> <li>2. Ograniczone możliwości finansowe budżetu Miasta i Gminy Pleszew</li> <li>3. Ograniczone możliwości uzyskania pracy i niskie zarobki</li> <li>4. Brak zaangażowana społeczności lokalnej w rozwój miejscowości</li> </ol>



4. Opis planowanych zadań inwestycyjnych i przedsięwzięć aktywizujących społeczność lokalną w okresie co najmniej 7 lat od dnia przyjęcia planu odnowy miejscowości, w kolejności wynikającej z przyjętych priorytetów rozwoju miejscowości, z podaniem szacunkowych kosztów ich realizacji

#### *4.1. Priorytety rozwoju miejscowości Sowina Błotna*

Na podstawie przeprowadzonej diagnozy stanu można stwierdzić, że najbardziej pożądanym kierunkiem rozwoju miejscowości Sowina Błotna jest:

- Rozwój i modernizacja infrastruktury społecznej,
- Stworzenie mieszkańcom korzystnych warunków życia i rozwoju,
- Rozwój infrastruktury komunalnej (drogi, chodniki, sieć wodociągowa, sieć kanalizacyjna),
- Wspieranie działalności organizacji pozarządowych na terenie miejscowości.



#### 4.2. Planowane działania inwestycyjne i przedsięwzięcia aktywizujące społeczność lokalną w latach 2012-2020

W ramach Planu Odnowy Miejscowości Sowina Błotna zakłada się realizację następujących zadań inwestycyjnych i przedsięwzięć aktywizujących społeczność lokalną, których szczegółowy harmonogram został przedstawiony poniżej:

Nazwa zadania	2012	2013	2014	2015	2016	2017	2018	2019	2020
Urządzenie placu zabaw w Sowinie Błotnej									
Cykliczne przedsięwzięcia kulturalne organizowane na sali wiejskiej									
Cykliczne przedsięwzięcia sportowo-rekreacyjne									
Edukacja i integracja mieszkańców Sowiny Błotnej									
Budowa przydomowych oczyszczalni ścieków									
Budowa sali gimnastycznej przy ZSP w Sowinie Błotnej									
Termomodernizacja ZSP w Sowinie Błotnej									
Zmiana sposobu użytkowania pomieszczeń byłej przychodni w Sowinie Błotnej na mieszkania									
Budowa drogi Sowina Błotna - Ludwina									
Budowa chodnika na terenie miejscowości Sowina Błotna									



- Urządzenie placu zabaw w Sowinie Błotnej

Numer projektu	01-Sowina Błotna/POM
Nazwa projektu	Urządzenie placu zabaw w Sowinie Błotnej* * - projekt będzie realizowany będzie wspólnie z miejscowością Borucin, Bógwidze, Grodzisko, Janków, Lenartowice, Sowina Błotna pod nazwą „Urządzenie placów zabaw oraz budowa boiska sportowego na terenie gminy Pleszew”.
Wnioskodawca	Gmina Pleszew
Cel projektu	Zaspokojenie potrzeb społecznych i kulturalnych mieszkańców wsi.
Przeznaczenie	Dofinansowanie zadania
Harmonogram realizacji	2012-2013
Wartość projektu	50 000zł
Źródło finansowania	<ul style="list-style-type: none"> <li>• środki budżetu Miasta i Gminy Pleszew,</li> <li>• środki Unii Europejskiej– Europejski Fundusz Rolny na rzecz Rozwoju Obszarów Wiejskich (EFRROW).</li> </ul>

- Cykliczne przedsięwzięcia kulturalne organizowane na sali wiejskiej

Numer projektu	02-Sowina Błotna/POM
Nazwa projektu	Cykliczne przedsięwzięcia kulturalne organizowane na sali wiejskiej
Wnioskodawca	Organizacje pozarządowe, Rada Sołecka, Szkoła, OSP
Cel projektu	Zaspokojenie potrzeb społecznych i kulturalnych mieszkańców wsi, rozwijanie działalności istniejących organizacji pozarządowych. Zachowanie dziedzictwa kulturowego i specyfiki obszarów wiejskich.
Przeznaczenie	Dofinansowanie zadania
Harmonogram realizacji	2012-2020
Wartość projektu	Średnia wartość jednego projektu: ok. 1.000 zł. Planuje się, że w ciągu roku odbędzie się 10 projektów. Łączna wartość projektów: 90.000 zł.
Źródło finansowania	<ul style="list-style-type: none"> <li>• środki własne,</li> <li>• środki budżetu Miasta i Gminy Pleszew,</li> <li>• środki Unii Europejskiej,</li> <li>• środki sponsorów,</li> <li>• środki zewnętrznych instytucji finansujących.</li> </ul>



- Cykliczne przedsięwzięcia sportowo-rekreacyjne

Numer projektu	03-Sowina Błotna/POM
Nazwa projektu	Cykliczne przedsięwzięcia sportowo-rekreacyjne
Wnioskodawca	Organizacje pozarządowe, Rada Sołecka, Szkoła
Cel projektu	Propagowanie zdrowego stylu życia wśród dzieci i młodzieży. Zaspokojenie potrzeb mieszkańców miejscowości, rozwijanie działalności istniejących organizacji pozarządowych.
Przeznaczenie	Dofinansowanie zadania
Harmonogram realizacji	2012-2020
Wartość projektu	Średnia wartość jednego projektu: ok. 500 zł. Planuje się, że w ciągu roku odbędzie się 5 projektów. Łączna wartość projektów: 22.500 zł.
Źródło finansowania	<ul style="list-style-type: none"> <li>• środki własne,</li> <li>• środki budżetu Miasta i Gminy Pleszew,</li> <li>• środki Unii Europejskiej,</li> <li>• środki sponsorów,</li> <li>• środki zewnętrznych instytucji finansujących.</li> </ul>

- Edukacja i integracja mieszkańców Sowiny Błotnej

Numer projektu	04-Sowina Błotna/POM
Nazwa projektu	Edukacja i integracja mieszkańców Sowiny Błotnej
Wnioskodawca	Organizacje pozarządowe, Rada Sołecka, Szkoła, Urząd Miasta i Gminy Pleszew
Cel projektu	Podniesienie kompetencji i wykształcenia mieszkańców.
Przeznaczenie	Dofinansowanie zadania
Harmonogram realizacji	2012-2020
Wartość projektu	Średnia wartość jednego projektu: ok. 500 zł. Planuje się, że w ciągu roku odbędzie się 5 projektów. Łączna wartość projektów: 22.500 zł.
Źródło finansowania	<ul style="list-style-type: none"> <li>• środki własne,</li> <li>• środki budżetu Miasta i Gminy Pleszew,</li> <li>• środki Unii Europejskiej,</li> <li>• środki sponsorów,</li> <li>• środki zewnętrznych instytucji finansujących.</li> </ul>



- Budowa przydomowych oczyszczalni ścieków

Numer projektu	05-Sowina Błotna/POM
Nazwa projektu	Budowa przydomowych oczyszczalni ścieków
Wnioskodawca	Mieszkańcy
Cel projektu	Ochrona środowiska. Wzrost jakości życia i pracy na terenach wiejskich.
Przeznaczenie	Dofinansowanie projektu
Harmonogram realizacji	2012-2015
Wartość projektu	Średnia wartość jednego projektu: ok. 6000 PLN Planuje się, że w ciągu roku zrealizowany zostanie 1 projekt. Łączna wartość projektów: 24.000 PLN
Źródło finansowania	<ul style="list-style-type: none"> <li>• środki własne,</li> <li>• środki UE,</li> <li>• środki budżetu Miasta i Gminy Pleszew.</li> </ul>

- Budowa sali gimnastycznej przy ZSP w Sowinie Błotnej

Numer projektu	06-Sowina Błotna/POM
Nazwa projektu	Budowa sali gimnastycznej przy ZSP w Sowinie Błotnej
Wnioskodawca	Gmina Pleszew
Cel projektu	Propagowanie zdrowego stylu życia wśród dzieci i młodzieży. Zaspokojenie potrzeb mieszkańców miejscowości, rozwijanie działalności istniejących organizacji pozarządowych.
Przeznaczenie	Dofinansowanie projektu
Harmonogram realizacji	2015-2016
Wartość projektu	500.000 PLN
Źródło finansowania	<ul style="list-style-type: none"> <li>• środki własne,</li> <li>• środki budżetu Miasta i Gminy Pleszew,</li> <li>• środki Unii Europejskiej,</li> <li>• środki sponsorów,</li> <li>• środki zewnętrznych instytucji finansujących.</li> </ul>



- Termomodernizacja ZSP w Sowinie Błotnej

Numer projektu	07-Sowina Błotna/POM
Nazwa projektu	Termomodernizacja ZSP w Sowinie Błotnej
Wnioskodawca	Gmina Pleszew
Cel projektu	Propagowanie zdrowego stylu życia wśród dzieci i młodzieży. Zaspokojenie potrzeb mieszkańców miejscowości, rozwijanie działalności istniejących organizacji pozarządowych.
Przeznaczenie	Dofinansowanie projektu
Harmonogram realizacji	2016-2017
Wartość projektu	300.000 PLN
Źródło finansowania	<ul style="list-style-type: none"> <li>• środki własne,</li> <li>• środki budżetu Miasta i Gminy Pleszew,</li> <li>• środki Unii Europejskiej,</li> <li>• środki sponsorów,</li> <li>• środki zewnętrznych instytucji finansujących.</li> </ul>

- Zmiana sposobu użytkowania pomieszczeń byłej przychodni w Sowinie Błotnej na mieszkania

Numer projektu	08-Sowina Błotna/POM
Nazwa projektu	Zmiana sposobu użytkowania pomieszczeń byłej przychodni w Sowinie Błotnej na mieszkania
Wnioskodawca	Mieszkańcy
Cel projektu	Ochrona środowiska. Wzrost jakości życia i pracy na terenach wiejskich.
Przeznaczenie	Dofinansowanie projektu
Harmonogram realizacji	2012
Wartość projektu	80 000zł
Źródło finansowania	<ul style="list-style-type: none"> <li>• środki własne,</li> <li>• środki UE,</li> <li>• środki budżetu Miasta i Gminy Pleszew.</li> </ul>





## Plan Odnowy Miejscowości Sowina Błotna

- Budowa drogi Sowina Błotna - Ludwina

Numer projektu	09-Sowina Błotna/POM
Nazwa projektu	Budowa drogi Sowina Błotna – Ludwina – etap I
Wnioskodawca	Gmina Pleszew
Cel projektu	Poprawa infrastruktury technicznej wsi. Zaspokojenie potrzeb mieszkańców miejscowości.
Przeznaczenie	Dofinansowanie projektu
Harmonogram realizacji	2019-2020
Wartość projektu	200.000 PLN
Źródło finansowania	<ul style="list-style-type: none"><li>• środki własne,</li><li>• środki budżetu Miasta i Gminy Pleszew,</li><li>• środki Unii Europejskiej,</li><li>• środki sponsorów,</li><li>• środki zewnętrznych instytucji finansujących.</li></ul>

- Budowa chodnika na terenie miejscowości Sowina Błotna

Numer projektu	10-Sowina Błotna/POM
Nazwa projektu	Budowa chodnika na terenie miejscowości Sowina Błotna
Wnioskodawca	Gmina Pleszew
Cel projektu	Poprawa infrastruktury technicznej wsi. Zaspokojenie potrzeb mieszkańców miejscowości.
Przeznaczenie	Dofinansowanie projektu
Harmonogram realizacji	2012-2020
Wartość projektu	100.000 PLN
Źródło finansowania	<ul style="list-style-type: none"><li>• środki własne,</li><li>• środki budżetu Miasta i Gminy Pleszew,</li><li>• środki Powiatu Pleszewskiego,</li><li>• środki Unii Europejskiej,</li><li>• środki sponsorów,</li><li>• środki zewnętrznych instytucji finansujących.</li></ul>



### *4.3. Przedsięwzięcie kluczowe dla odnowy miejscowości*

Przedsięwzięciem kluczowym dla odnowy miejscowości Sowina Błotna jest zadanie pn. „Urządzenie placu zabaw w Sowinie Błotnej”. Celem projektu jest poprawa jakości życia na obszarach wiejskich poprzez zaspokojenie potrzeb społecznych i kulturalnych mieszkańców wsi oraz promowanie obszarów wiejskich.

Rekreacja i turystyka są aspektami, co raz częściej podejmowanymi na szczeblu lokalnym. Wszystkie działania tego typu pomagają bowiem obywatelom zachować sprawność fizyczną, intelektualną a także przyczyniają się do lepszego zagospodarowania czasu wolnego dzieci i dorosłych. Niniejszy projekt kładzie nacisk na rozwój rekreacji ruchowej wśród dzieci i młodzieży na terenie sołectwa Sowina Błotna. Uprawianie rekreacji ruchowej ma dla młodego człowieka same korzyści. Przyczynia się do stymulowania rozwoju psychofizycznego, kreuje pozytywne zachowania z uwagi na fakt, że sport pozwala odreagowywać stres, a także sprawia, że ludzie mają chęć i motywację do działania i aktywności. Ma to bardzo duże znaczenie dziś w dobie XXI wieku, kiedy tak dużą uwagę przykładana się do podejmowania zdrowego trybu życia.

Realizacja inwestycji będzie również pozytywnym przykładem dla mieszkańców, iż warto podejmować wspólne działania na rzecz wsi, a wieś Sowina Błotna będzie dobrym przykładem, iż integracja i aktywne działanie przynosi rezultaty.

Zakres projektu:

- zestaw zabawowy,
- huśtawka wahadłowa podwójna 3-14 lat (2 sztuki),
- karuzela młynek z siedziskami,
- huśtawka wagowa,
- huśtawka bujak,
- ławki drewniane z oparciem (2 sztuki),
- kosz na śmieci drewniany,
- stojak na rowery.

Szacunkowa wartość projektu: 50.000 PLN.

Okres realizacji: 2012-2013.



## 5. Opis i charakterystyka obszarów, o których mowa w §4 ust. 1 pkt 5 tj. opis obszarów o szczególnym znaczeniu dla zaspokojenia potrzeb mieszkańców, sprzyjających nawiązywaniu kontaktów społecznych

Na terenie miejscowości Sowina Błotna miejscem o szczególnym znaczeniu dla zaspokojenia jest:

- Zespół Szkół Publicznych w Sowinie Błotnej w skład, którego wchodzi: Szkoła Podstawowa i Przedszkole z oddziałem zamiejscowym w Bronowie.
- boisko wiejskie, które pełni rolę miejsca o szczególnym znaczeniu społecznym, w szczególności dla dzieci i młodzieży,
- sala wiejska w Sowinie Błotnej ze względu na cechy funkcjonalno-przestrzenne pełni rolę głównego miejsca spotkań mieszkańców,
- kapliczka przy drodze Sowina Błotna - Taczanów.