



Załącznik do Uchwały Nr XVII/196/2012  
Rady Miejskiej w Pleszewie  
z dnia 7 maja 2012r.

# Gmina Pleszew



## Plan Odnowy Miejscowości Pacanowice


2012



## Plan Odnowy Miejscowości Pacanowice

### SPIS TREŚCI

<b>1.</b>	<b>CHARAKTERYSTYKA MIEJSCOWOŚCI, W KTÓREJ BĘDZIE REALIZOWANA OPERACJA .....</b>	<b>3</b>
1.1.	Lokalizacja w gminie.....	3
1.2.	Rys historyczny .....	4
1.3.	Funkcja miejscowości .....	4
1.4.	Użytkowanie gruntów .....	4
1.5.	Sytuacja demograficzna.....	5
1.6.	Rynek pracy .....	7
1.7.	Pomoc społeczna.....	8
1.8.	Gospodarka .....	8
<b>2.</b>	<b>INWENTARYZACJA ZASOBÓW SŁUŻĄCYCH ODNOWIE MIEJSCOWOŚCI.....</b>	<b>9</b>
2.1.	Zasoby przyrodnicze .....	9
2.1.1.	Lasy oraz grunty zadrzewione .....	9
2.1.2.	Wody powierzchniowe.....	9
2.1.3.	Formy ochrony przyrody .....	9
2.2.	Zasoby kulturowe .....	10
2.2.1.	Zespół rezydencjalny .....	10
2.2.2.	Zespół folwarczny .....	10
2.2.3.	Park krajobrazowy .....	11
2.2.4.	Obiekty kulturalne użyteczności publicznej .....	12
2.2.5.	Zabytki architektury sakralnej i miejsca kultu religijnego .....	13
2.3.	Zasoby oświatowe.....	14
2.4.	Zasoby infrastrukturalne.....	14
2.4.1.	Sieć komunikacyjna.....	14
2.4.2.	Gospodarka wodna .....	14
2.4.3.	Gospodarka ściekowa .....	15
2.4.4.	Gospodarka odpadami .....	16
2.4.5.	Sieć gazowa .....	16
2.4.6.	Telekomunikacja.....	16
2.5.	Zasoby rekreacyjne .....	16
<b>3.</b>	<b>OCENA MOCNYCH I SŁABYCH STRON MIEJSCOWOŚCI, W KTÓREJ BĘDZIE REALIZOWANA OPERACJA.....</b>	<b>17</b>
<b>4.</b>	<b>OPIS PLANOWANYCH ZADAŃ INWESTYCYJNYCH I PRZEDSIĘWZIĘĆ AKTYWIZUJĄCYCH SPOŁECZNOŚĆ LOKALNĄ W OKRESIE CO NAJMNIEJ 7 LAT OD DNIA PRZYJĘCIA PLANU ODNOWY MIEJSCOWOŚCI, W KOLEJNOŚCI WYNIKAJĄCEJ Z PRZYJĘTYCH PRIORYTETÓW ROZWOJU MIEJSCOWOŚCI, Z PODANIEM SZACUNKOWYCH KOSZTÓW ICH REALIZACJI.....</b>	<b>18</b>
4.1.	Priorytety rozwoju miejscowości Pacanowice .....	18
4.2.	Planowane działania inwestycyjne i przedsięwzięcia aktywizujące społeczność lokalną w latach 2012-2020 .....	18
4.3.	Przedsięwzięcie priorytetowe .....	22
<b>5.</b>	<b>OPIS I CHARAKTERYSTYKA OBSZARÓW, O KTÓRYCH MOWA W §4 UST. 1 PKT 5 TJ. OPIS OBSZARÓW O SZCZEGÓLNYM ZNACZENIU DLA ZASPOKOJENIA POTRZEB MIESZKAŃCÓW, SPRZYJAJĄCYCH NAWIĄZYWANIU KONTAKTÓW SPOŁECZNYCH.....</b>	<b>23</b>



## Charakterystyka miejscowości, w której będzie realizowana operacja

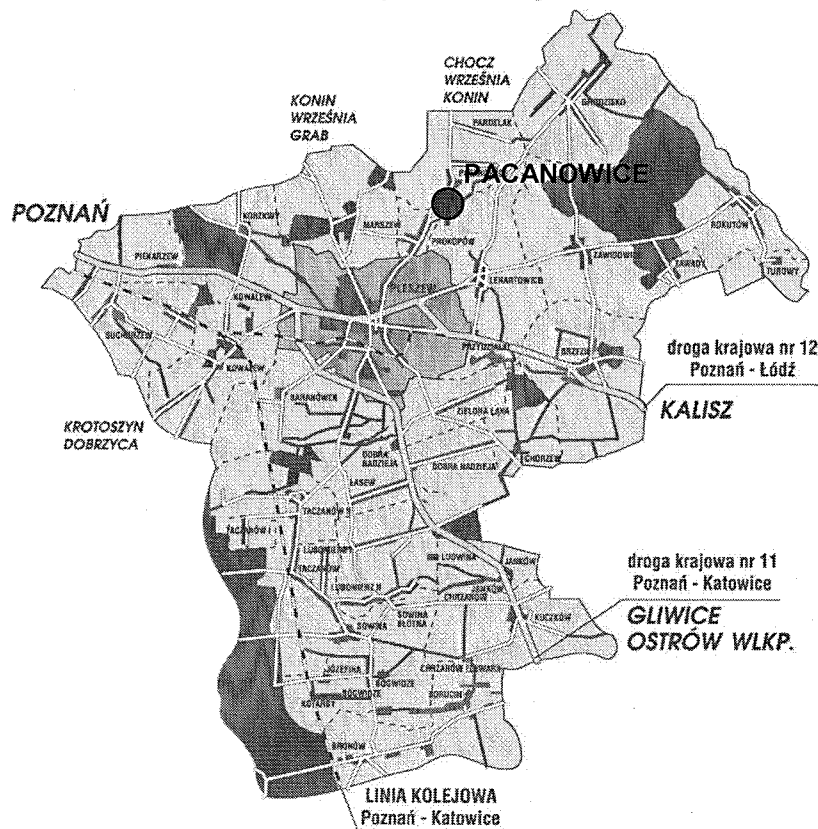
### 1.1. Lokalizacja w gminie

Miejscowość Pacanowice położona jest w północno-wschodniej części gminy, w odległości 5 km od Pleszewa (siedziby władz gminy i władz powiatu). Odległości od innych ważniejszych miast regionu wynoszą: od Kalisza – 28 km, od Poznania – 101 km, a od Ostrowa Wielkopolskiego – 24 km.


Miejscowość usytuowana jest na szlaku komunikacyjnym o znaczeniu powiatowym, administrowanym przez Zarząd Dróg Powiatowych w Pleszewie oraz o znaczeniu gminnym, zarządzanym przez Miasto i Gminę Pleszew.

Sołectwo obejmuje 2 wioski: Pacanowice i Pardelak.

Mapa 1. Położenie miejscowości w gminie Pleszew.



Źródło: Urząd Miasta i Gminy w Pleszewie.



### 1.2. Rys historyczny

Wieś pojawia się w źródle historycznym z 1384 roku. W końcu XV wieku miejscowość należała do Tęczyńskich, a na początku XVI w. wymieniani są: Mikołaj, książę raciborski, później Kościeleczy, dziedzice Pleszewa. W 1579r. Pacanowice należały do Pacanowskich i Kotarbskich, w 1618r. Pacynowskich i Suchorzewskich. W dobrach Lipskich Pacanowice wraz z Marszewem wwiązano w 1726r. Od 1838r. stały się własnością Agnieszki z Lipskich Baranowskiej i to prawdopodobnie od niej w 1877r. przejął je Hermann Boldt. W latach 80tych XIX w. dziedzicem był August Schecke, a potem Rino Schuckert. Przed końcem XIX w. majątek objął Władysław Szczepkowski, a następnie Janiakowie.

W 1726r. w Pacanowicach w zespole dworskim istniały m.in. mieluch, owczarnia i stajnia. W 1789r. wieś z folwarkiem liczyła 13 dymów i 92 mieszkańców, a w 1846r. – 10 dymów i 162 mieszkańców. W 1881r. obszar majątku obejmował 306ha, w tym 264ha ziemi ornej, 17ha łąk. W l. 80 dominium liczyło 7 domów i 97 mieszkańców. Wzmiankowana powierzchnia majątku w 1896, 1905 i 1909r. wynosiła 306ha.

W źródłach historycznych można znaleźć następujące nazewnictwo miejscowości: Paciniz, Paczinowice, Paczinowicze, Paczynowycze, Pacynowice, Pacanowitz.

Źródło: Stanisław Małyszko, Łucja Gajda „Majątki wielkopolskie”, Tom II Powiat Pleszewski, Muzeum Narodowe Rolnictwa i Przemysłu Rolno-Spożywczego w Szreniawie, 1997.


### 1.3. Funkcja miejscowości

Wieś pełni funkcję rolniczą, a w mniejszym stopniu mieszkaniową oraz usługowo – produkcyjną.

### 1.4. Użytkowanie gruntów

Całkowita powierzchnia gruntów w miejscowości Pacanowice według stanu na dzień 31 grudnia 2011 roku wynosiła 579 ha. Użytkowanie gruntów przedstawia się następująco:

- powierzchnia użytków rolnych (w tym grunty orne, sady, łąki i pastwiska) – 556,3 ha (tj. 96,0% ogólnej powierzchni miejscowości),
- powierzchnia lasów i gruntów leśnych – 5,7 ha (tj. 1,0% ogólnej powierzchni miejscowości),
- powierzchnia pozostałych gruntów i nieużytków – 17 ha (tj. 3,0% ogólnej powierzchni miejscowości).

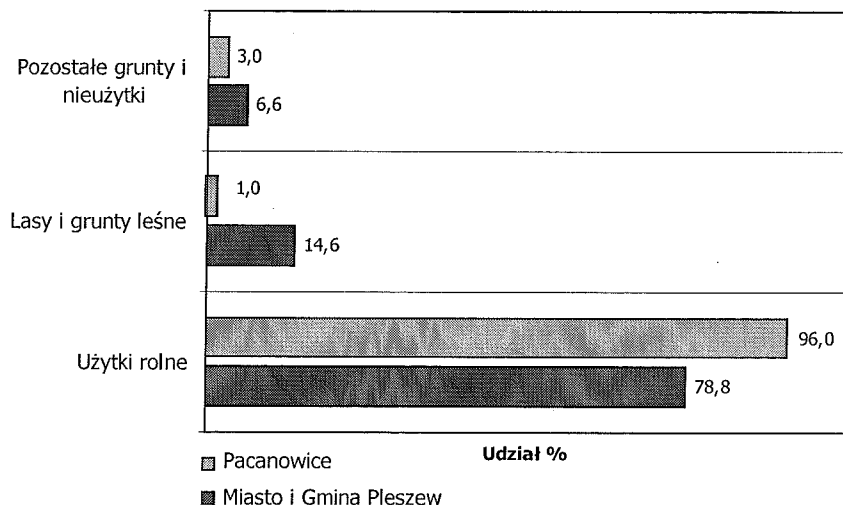


## Plan Odnowy Miejscowości Pacanowice

Porównując dane statystyczne dotyczące użytkowania gruntów w miejscowości i na terenie gminy można stwierdzić, iż:

- powierzchnia użytków rolnych w miejscowości Pacanowice stanowiła 96,0% powierzchni wsi. Dla porównania udział powierzchni użytków rolnych gminy do powierzchni całej gminy Pleszew wynosił 78,8%.
- powierzchnia lasów i gruntów leśnych miejscowości Pacanowice stanowiła 1,0% jej powierzchni. Dla porównania udział powierzchni lasów i gruntów leśnych gminy do powierzchni całej gminy Pleszew wynosił 14,6%.
- powierzchnia pozostałych gruntów i nieużytków w miejscowości Pacanowice stanowiła 3,0% powierzchni wsi. Dla porównania udział powierzchni w/w gruntów gminy do powierzchni całej gminy Pleszew wynosił 6,6%.

Wykres 1. Użytkowanie gruntów w miejscowości na tle gminy.



Źródło: Opracowanie własne na podstawie danych Starostwa Powiatowego w Pleszewie.


### 1.5. Sytuacja demograficzna

Liczba ludności miejscowości Pacanowice według danych na dzień 31 grudnia 2011 roku wynosi 226 mieszkańców. Wartość demograficzna została określona według stałego miejsca zameldowania na podstawie ewidencji ludności prowadzonej przez Wydział Spraw Obywatelskich Urzędu Miasta i Gminy w Pleszewie.

Tabela 1. Liczba ludności miejscowości Pacanowice.

Wyszczególnienie	2009	2010	2011
Mężczyźni	110	109	109
Kobiety	110	113	117
Ogółem	220	222	226

Źródło: Wydział Spraw Obywatelskich, Urząd Miasta i Gminy Pleszew.

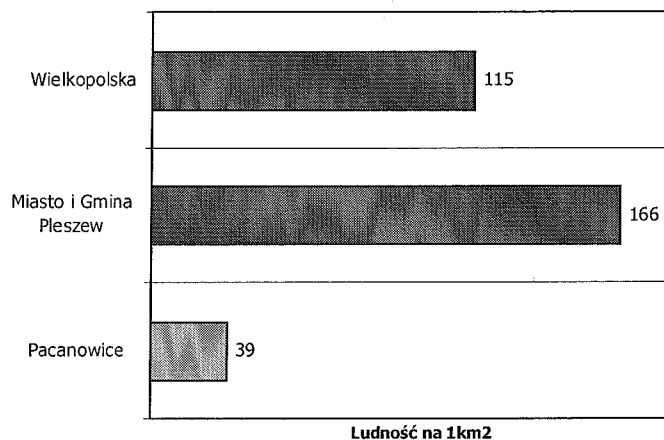


## Plan Odnowy Miejscowości Pacanowice


Mieszkańcy miejscowości stanowią 0,76% ludności gminy Pleszew. Na terenie objętym planem odnowy miejscowości 51,8% ludności to kobiety, natomiast pozostałe 48,2% stanowią mężczyźni. Współczynnik feminizacji na obszarze miejscowości wynosi 107, podczas gdy na terenie Gminy Pleszew 104, a w województwie wielkopolskim 106.

Liczba mieszkańców na obszarze miejscowości Pacanowice utrzymuje się na zbliżonym poziomie przez cały okres poddany analizie. Liczba ludności przypadająca na 1 km<sup>2</sup> wynosi 39, natomiast na terenie Miasta i Gminy Pleszew 166.

Wykres 2. Ludność miejscowości na 1 km<sup>2</sup> na tle gminy i województwa.

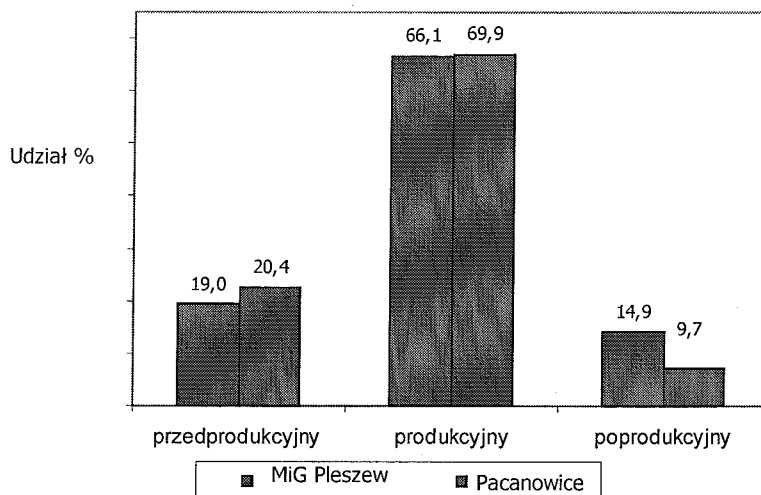


Źródło: Opracowanie własne na podstawie danych Urzędu Miasta i Gminy Pleszew.



## Plan Odnowy Miejscowości Pacanowice

Wykres 3. Udział mieszkańców w wieku produkcyjnym i nieprodukcyjnym.



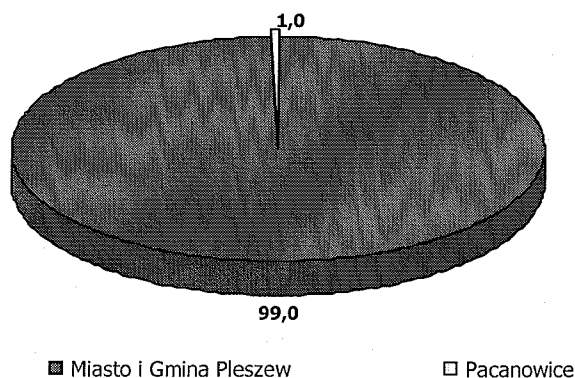
Źródło: Opracowanie własne na podstawie danych Urzędu Miasta i Gminy Pleszew.

W strukturze mieszkańców dominują osoby w wieku produkcyjnym 69,9% oraz przedprodukcyjnym 20,4%. Udział osób w wieku poprodukcyjnym wynosi 9,7%. Struktura ludności jest podobna do struktury odnotowanej w gminie Pleszew.


### 1.6. Rynek pracy

Liczba zarejestrowanych bezrobotnych w Powiatowym Urzędzie Pracy w Pleszewie na koniec 2011 roku wynosiła 16 osób, w tym odnotowano 6 osób długotrwale bezrobotnych. Udział osób bezrobotnych w całkowitej liczbie mieszkańców wsi wynosił 7,1%, podczas, gdy średnia dla całej gminy wynosiła 5,4 %. Osoby pozostające bez pracy w miejscowości Pacanowice stanowiły 1,0% ogółu bezrobotnych w gminie.

Wykres 4. Udział osób bezrobotnych z miejscowości Pacanowice na tle gminy.



Źródło: Opracowanie własne na podstawie danych z Powiatowego Urzędu Pracy w Pleszewie.

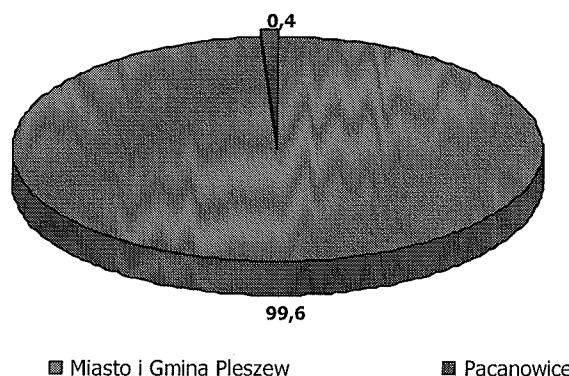


### 1.7. Pomoc społeczna

Liczba osób korzystających z pomocy społecznej na koniec 2011 roku wynosiła 6 osób, w tym zarejestrowano 1 osobę korzystającą z pomocy społecznej z powodu ubóstwa. Udział osób korzystających z pomocy społecznej w całkowitej liczbie mieszkańców wsi wynosił 2,6%, podczas, gdy średnia dla całej gminy wynosiła 5,5%.

Osoby korzystające z pomocy społecznej w miejscowości Pacanowice stanowiły 0,4% ogółu beneficjentów Miejsko-Gminnego Ośrodka Pomocy Społecznej w Pleszewie.

Wykres 5. Udział osób korzystających z pomocy z społecznej w miejscowości Pacanowice na tle gminy.



Źródło: Opracowanie własne na podstawie danych z Miejsko-Gminnego Ośrodka Pomocy Społecznej w Pleszewie.

### 1.8. Gospodarka

Liczba podmiotów gospodarczych na koniec 2011 roku wynosiła 7. Przedsiębiorstwa, zgodnie z Polską Klasyfikacją Działalności (Rozporządzenie Rady Ministrów z 24 grudnia 2007r. w sprawie Polskiej Klasyfikacji Działalności) funkcjonowały w następujących sektorach gospodarki:


- handel,
- transport drogowy,
- naprawa i konserwacja mebli,
- malowanie i szklenie.

Tabela 2. Liczba podmiotów gospodarczych.

Wyszczególnienie	2009	2010	2011
z uwagi na siedzibę przedsiębiorcy	8	8	7

Źródło: Urząd Miasta i Gminy w Pleszewie.





Na terenie miejscowości Pacanowice funkcjonuje Kółko Rolnicze.

## 2. Inwentaryzacja zasobów służących odnowie miejscowości

### 2.1. Zasoby przyrodnicze

#### 2.1.1. Lasy oraz grunty zadrzewione


Według stanu na dzień 31 grudnia 2011r. powierzchnia lasów oraz gruntów leśnych wynosiła 5,7 ha, co stanowiło 1,0% ogólnej powierzchni miejscowości. Dla porównania całkowita powierzchnia lasów na terenie gminy wynosiła 2.640 ha, tj. 14,6% powierzchni gminy. Powierzchnia lasów znajdująca się w granicach administracyjnych miejscowości stanowiła 12,4% powierzchni wszystkich lasów oraz gruntów leśnych na terenie gminy.

#### 2.1.2. Wody powierzchniowe

Przez miejscowość Pacanowice przepływa Kanał Grodziski oraz mniejsze ciek i rowy melioracyjne.

#### 2.1.3. Formy ochrony przyrody

Na terenie miejscowości nie występują żadne formy ochrony przyrody.



## 2.2. Zasoby kulturowe

### 2.2.1. Zespół rezydencjalny

Z zespołu rezydencjalnego zachował się park przydworski. Dwór z ok. 1880r. został rozebrany w 1987r. Usytuowany był na zach. granicy parku z podwórzem, po pd stronie wjazdu do parku, zwrócony fasadą na zachód.


Źródło: Stanisław Małyszko, Łucja Gajda „Majątki wielkopolskie”, Tom II Powiat Pleszewski, Muzeum Narodowe Rolnictwa i Przemysłu Rolno-Spożywczego w Szreniawie, 1997.

### 2.2.2. Zespół folwarczny


Założenie dworskie położone w pd. części wsi, po zachodniej stronie drogi Pleszew-Broniszewice; od pn. i wsch. otoczone płytką doliną, w której znajdują się stawy na dawnym cieku wodnym. Składa się ono z części rezydencjonalnej i wschodniego zespołu folwarcznego.

Źródło: Stanisław Małyszko, Łucja Gajda „Majątki wielkopolskie”, Tom II Powiat Pleszewski, Muzeum Narodowe Rolnictwa i Przemysłu Rolno-Spożywczego w Szreniawie, 1997.

Zdjęcie 1. Stawy w Pacanowicach



Źródło: T. Wilżak, P. Żuralew Przyroda Powiatu Pleszewskiego, Starostwo Powiatowe w Pleszewie, Pleszew 2008r. i Urząd Miasta i Gminy w Pleszewie.



### 2.2.3. Park krajobrazowy


Park krajobrazowy o pow. 1,73 ha z II połowy XIX wieku, został mocno zdewastowany. Obejmował częściowo niewysokie wzniesienie, u podnóża którego usytuowany był staw parkowy i dwa stawy rybne z nasadzeniami przy nabrzeżu. Rosną w nim jesiony, klony, wiąz, orzech włoski, sosny Jeff reya *Pinus jeff reyi*, brzoza brodawkowata odm. Younga i wierzba biała odmiana płaczącej.

Źródło: Stanisław Małyszko, Łucja Gajda „Majątki wielkopolskie”, Tom II Powiat Pleszewski, Muzeum Narodowe Rolnictwa i Przemysłu Rolno-Spożywczego w Szreniawie, 1997 i T. Wilżak, P. Żuralew Przyroda Powiatu Pleszewskiego, Starostwo Powiatowe w Pleszewie, Pleszew 2008r.

Zdjęcie 2. Park w Pacanowicach



Źródło: T. Wilżak, P. Żuralew Przyroda Powiatu Pleszewskiego, Starostwo Powiatowe w Pleszewie, Pleszew 2008r.



## Plan Odnowy Miejscowości Pacanowice

---

### 2.2.4. Obiekty kulturalne użyteczności publicznej


W Pacanowicach miejsce spotkań mieszkańców znajduje się w Sali wiejskiej.

Służy ona jako miejsce zebrań mieszkańców wsi i sołectwa, miejsce organizacji przedsięwzięć kulturalnych i okolicznościowych. Stan techniczny budynku niezadawalający. Obok sali usytuowane jest boisko wiejskie.

Zdjęcie 3. Sala wiejska w Pacanowicach



Źródło: Urząd Miasta i Gminy Pleszew




### 2.2.5. Zabytki architektury sakralnej i miejsca kultu religijnego

Sołectwo należy do parafii pw. Św. Mikołaja w Grodzisku. Po zakończeniu II wojny światowej mieszkańcy w podziękowaniu za szczęśliwy powrót z wygnania ustawili figurę Matki Boskiej Siewnej.

Zdjęcie 4. Figura Matki Boskiej Siewnej w Pacanowicach



Źródło: Urząd Miasta i Gminy Pleszew



### 2.3. Zasoby oświatowe

Szkoła, którą zbudowano w latach międzywojennych zlikwidowano w 1969r.

Zgodnie z planem sieci szkół Miasta i Gminy Pleszew miejscowość Pacanowice należy do obwodu szkół: Publiczna Szkoła Podstawowa Nr 1 im. 70 Pułku Piechoty w Pleszewie i Publiczne Gimnazjum Nr 1 w im. 70 Pułku Piechoty w Pleszewie.

### 2.4. Zasoby infrastrukturalne

#### 2.4.1. Sieć komunikacyjna

Przez miejscowość przebiegają drogi powiatowe, administrowane przez Zarząd Dróg Powiatowych w Pleszewie oraz drogi gminne, zarządzane przez Miasto i Gminę w Pleszewie.

W granicach administracyjnych wsi Pacanowice znajdują się następujące drogi gminne:


- nr 639093P – (Broniszewice - Marianin) przebiegająca od drogi gminnej Pleszew – Pacanowice do drogi powiatowej nr 4333P,
- nr 639094P – (Broniszewice - Marianin) przebiegająca od drogi gminnej Pleszew – Pacanowice do drogi powiatowej nr 4333P,
- nr 629022P – przebiegająca od drogi powiatowej nr 4334P Prokopów – Sulęcín do drogi powiatowej nr 4338P.

We wsi znajdował się przystanek rozebranego odcinka Krotoszyn - Pleszew Krotoszyńskiej Kolei Dojazdowej. Pociąg zakończył bieg w 1978r.

#### 2.4.2. Gospodarka wodna

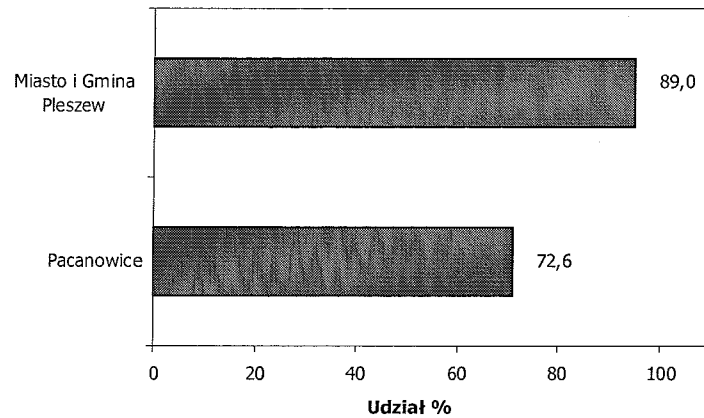
Do miejscowości woda do celów komunalnych dostarczana jest z ujęcia podziemnego Lenartowice o wydajności rocznej 100 m<sup>3</sup>/h oraz z ujęcia podziemnego Tursko B o wydajności rocznej 146 m<sup>3</sup>/h. Wody powierzchniowe pobierane są tylko do nawodnień w rolnictwie i leśnictwie.

Z wodociągu korzysta ok. 164 mieszkańców wsi (tj. 72,6% wszystkich mieszkańców miejscowości). Dla porównania stopień zwodociągowania gminy Pleszew wynosi 89,0%. Wartość zwodociągowania obliczono na podstawie danych Banku Danych Regionalnych Głównego Urzędu Statystycznego oraz Przedsiębiorstwa Komunalnego Sp. z o.o.



## Plan Odnowy Miejscowości Pacanowice

Wykres 6. Stopień zwodociągowania miejscowości na tle gminy.

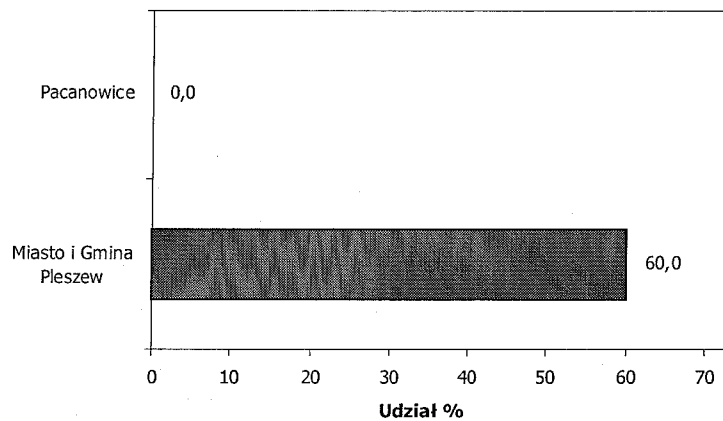


Źródło: Opracowanie własne na podstawie danych z PK Sp. z o.o. oraz GUS.


### 2.4.3. Gospodarka ściekowa

Miejscowość nie posiada kanalizacji sanitarnej, w związku z czym stopień skanalizowania wsi wynosi 0,0%, podczas, gdy stopień skanalizowania gminy kształtuje się na poziomie 60,0%.

Wykres 7. Stopień skanalizowania miejscowości na tle gminy.



Źródło: Opracowanie własne na podstawie danych z PK Sp. z o.o. oraz GUS.



## Plan Odnowy Miejscowości Pacanowice

### 2.4.4. Gospodarka odpadami

W miejscowości Pacanowice nie ma składowiska odpadów. Na terenie miejscowości prowadzona jest selektywna zbiórka odpadów.

### 2.4.5. Sieć gazowa

Miejscowość Pacanowice nie jest objęta siecią gazową.

### 2.4.6. Telekomunikacja

Tradycyjna sieć telekomunikacyjna na terenie miejscowości jest obsługiwana przez TP S.A. Gospodarstwa domowe mają możliwości stałego podłączenia do sieci Internet poprzez łącza w/w operatora. Połączenia z siecią Internet realizowane są za pomocą łącz radiowych.

## 2.5. Zasoby rekreacyjne


W miejscowości Pacanowice przy Sali wiejskiej znajduje się plac zabaw. Obiekt nie jest w dobrym stanie technicznym. Jego poszczególne elementy ze względu na zużycie wymagają wymiany. Ponadto, za budynkiem Sali istnieje boisko wiejskie.

Zdjęcie 5. Plac zabaw w Pacanowicach



Źródło: Urząd Miasta i Gminy Pleszew






### 3. Ocena mocnych i słabych stron miejscowości, w której będzie realizowana operacja

Mocne strony	Słabe strony
<ol style="list-style-type: none"> <li>1. Lokalizacja na drogach powiatowych i gminnych</li> <li>2. Wysokie zwodociągowanie miejscowości</li> <li>3. Zasoby kulturowe</li> <li>4. Dostęp do boiska wiejskiego</li> <li>5. Niższa od średniej w gminie liczba osób korzystających z pomocy społecznej</li> </ol>	<ol style="list-style-type: none"> <li>1. Brak nowoczesnego placu zabaw</li> <li>2. Stosunkowo duża odległość od Pleszewa</li> <li>3. Niewielka liczba organizacji pozarządowych</li> <li>4. Wyższa od średniej w gminie liczba osób bezrobotnych</li> <li>5. Brak sieci gazowej</li> <li>6. Zły stan techniczny części dróg</li> </ol>

Szanse	Zagrożenia
<ol style="list-style-type: none"> <li>1. Korzystne położenie geograficzne</li> <li>2. Rozwój gminy w aspekcie współpracy międzynarodowej</li> <li>3. Możliwość pozyskania środków finansowych Unii Europejskiej</li> </ol>	<ol style="list-style-type: none"> <li>1. Zmniejszenie liczby mieszkańców</li> <li>2. Ograniczone możliwości finansowe budżetu Miasta i Gminy Pleszew</li> <li>3. Brak zaangażowana społeczności lokalnej w rozwój miejscowości</li> </ol>



#### 4. Opis planowanych zadań inwestycyjnych i przedsięwzięć aktywizujących społeczność lokalną w okresie co najmniej 7 lat od dnia przyjęcia planu odnowy miejscowości, w kolejności wynikającej z przyjętych priorytetów rozwoju miejscowości, z podaniem szacunkowych kosztów ich realizacji

##### 4.1. Priorytety rozwoju miejscowości Pacanowice


Proponowane kierunki rozwoju miejscowości Pacanowice:

- Rozwój i modernizacja infrastruktury społecznej.
- Stworzenie mieszkańcom korzystnych warunków życia i rozwoju.
- Wspieranie działalności organizacji pozarządowych na terenie miejscowości.
- Rozwój infrastruktury komunalnej (drogi, chodniki, sieć wodociągowa, sieć kanalizacyjna).
- Promocja zasobów miejscowości.
- Promocja zasobów przyrodniczych miejscowości.

##### 4.2. Planowane działania inwestycyjne i przedsięwzięcia aktywizujące społeczność lokalną w latach 2012-2020

W ramach Planu Odnowy Miejscowości Pacanowice zakłada się realizację następujących zadań inwestycyjnych i przedsięwzięć aktywizujących społeczność lokalną, których szczegółowy harmonogram został przedstawiony poniżej:

L.p.	Nazwa zadania	2012	2013	2014	2015	2016	2017	2018	2019	2020
1	Urządzenie placu zabaw w Pacanowicach									
2	Cykliczne przedsięwzięcia kulturalne									
3	Cykliczne przedsięwzięcia sportowo-rekreacyjne									
4	Edukacja i integracja mieszkańców									
5	Budowa drogi w stronę Grodziska									
6	Remont sali wiejskiej w Pacanowicach									




## Plan Odnowy Miejscowości Pacanowice

- Urządzenie placu zabaw w Pacanowicach

Numer projektu	01-Pacanowice/POM
Nazwa projektu	Urządzenie placu zabaw w Pacanowicach* * - projekt będzie realizowany będzie wspólnie z miejscowością Borucin, Grodzisko, Janków, Lenartowice, Sowina Błotna pod nazwą „Urządzenie placów zabaw i boiska sportowego na terenie gminy Pleszew”.
Wnioskodawca	Gmina Pleszew
Cel projektu	Poprawa jakości życia na obszarach wiejskich poprzez zaspokojenie potrzeb społecznych i kulturalnych mieszkańców wsi oraz wzrost atrakcyjności turystycznej i inwestycyjnej obszarów wiejskich.
Przeznaczenie	Społeczność lokalna
Harmonogram realizacji	2012-2013
Wartość projektu	43.000 PLN
Źródło finansowania	<ul style="list-style-type: none"><li>• środki budżetu Miasta i Gminy Pleszew,</li><li>• środki Unii Europejskiej – Europejski Fundusz Rolny na rzecz Rozwoju Obszarów Wiejskich (EFRROW).</li></ul>

- Cykliczne przedsięwzięcia kulturalne

Numer projektu	02-Pacanowice/POM
Nazwa projektu	Cykliczne przedsięwzięcia kulturalne
Wnioskodawca	Organizacje pozarządowe, Rada Sołecka, Kółko Rolnicze
Cel projektu	Zaspokojenie potrzeb społecznych i kulturalnych mieszkańców wsi, rozwijanie działalności istniejących organizacji pozarządowych. Zachowanie dziedzictwa kulturowego i specyfiki obszarów wiejskich.
Przeznaczenie	Społeczność lokalna
Harmonogram realizacji	2012-2020
Wartość projektu	Średnia wartość jednego projektu: ok. 1.000 PLN. Planuje się, że w ciągu roku odbędzie się 10 projektów. Łączna wartość projektów: 90.000 PLN.
Źródło finansowania	<ul style="list-style-type: none"><li>• środki własne,</li><li>• środki budżetu Miasta i Gminy Pleszew,</li><li>• środki Unii Europejskiej,</li><li>• środki sponsorów,</li><li>• środki zewnętrznych instytucji finansujących.</li></ul>




## Plan Odnowy Miejscowości Pacanowice

- Cykliczne przedsięwzięcia sportowo-rekreacyjne

Numer projektu	03-Pacanowice/POM
Nazwa projektu	Cykliczne przedsięwzięcia sportowo-rekreacyjne
Wnioskodawca	Organizacje pozarządowe, Rada Sołecka, Kółko Rolnicze
Cel projektu	Propagowanie zdrowego stylu życia wśród dzieci i młodzieży. Zaspokojenie potrzeb mieszkańców miejscowości, rozwijanie działalności istniejących organizacji pozarządowych.
Przeznaczenie	Społeczność lokalna
Harmonogram realizacji	2012-2020
Wartość projektu	Średnia wartość jednego projektu: ok. 500 PLN. Planuje się, że w ciągu roku odbędzie się 5 projektów. Łączna wartość projektów: 22.500 PLN.
Źródło finansowania	<ul style="list-style-type: none"><li>• środki własne,</li><li>• środki budżetu Miasta i Gminy Pleszew,</li><li>• środki Unii Europejskiej,</li><li>• środki sponsorów,</li><li>• środki zewnętrznych instytucji finansujących.</li></ul>

- Edukacja i integracja mieszkańców

Numer projektu	04-Pacanowice/POM
Nazwa projektu	Edukacja i integracja mieszkańców
Wnioskodawca	Organizacje pozarządowe, Rada Sołecka, OSP, Kółko Rolnicze, Urząd Miasta i Gminy Pleszew
Cel projektu	Podniesienie kompetencji i wykształcenia mieszkańców.
Przeznaczenie	Społeczność lokalna
Harmonogram realizacji	2012-2020
Wartość projektu	Średnia wartość jednego projektu: ok. 500 PLN Planuje się, że w ciągu roku odbędzie się 5 projektów. Łączna wartość projektów: 22.500 PLN.
Źródło finansowania	<ul style="list-style-type: none"><li>• środki własne,</li><li>• środki budżetu Miasta i Gminy Pleszew,</li><li>• środki Unii Europejskiej,</li><li>• środki sponsorów,</li><li>• środki zewnętrznych instytucji finansujących.</li></ul>




## Plan Odnowy Miejscowości Pacanowice

- Budowa drogi w stronę Grodziska

Numer projektu	05-Pacanowice/POM
Nazwa projektu	Budowa drogi w stronę Grodziska (etap I)
Wnioskodawca	Gmina Pleszew
Cel projektu	Poprawa infrastruktury technicznej wsi. Zaspokojenie potrzeb mieszkańców miejscowości.
Przeznaczenie	Społeczność lokalna
Harmonogram realizacji	2013-2014
Wartość projektu	150.000 PLN
Źródło finansowania	<ul style="list-style-type: none"><li>• środki Powiatu Pleszewskiego,</li><li>• środki budżetu Miasta i Gminy Pleszew,</li><li>• środki Unii Europejskiej,</li><li>• środki zewnętrznych instytucji finansujących.</li></ul>

- Remont Sali wiejskiej

Numer projektu	06-Pacanowice/POM
Nazwa projektu	Remont Sali wiejskiej
Wnioskodawca	Gmina Pleszew
Cel projektu	Poprawa infrastruktury społecznej wsi. Zaspokojenie potrzeb mieszkańców miejscowości.
Przeznaczenie	Społeczność lokalna
Harmonogram realizacji	2014
Wartość projektu	200.000 PLN
Źródło finansowania	<ul style="list-style-type: none"><li>• środki własne,</li><li>• środki budżetu Miasta i Gminy Pleszew,</li><li>• środki Unii Europejskiej,</li><li>• środki sponsorów,</li><li>• środki zewnętrznych instytucji finansujących.</li></ul>



### 4.3. Przedsięwzięcie priorytetowe

Przedsięwzięciem priorytetowym dla odnowy miejscowości jest zadanie pn. „Urządzenie placu zabaw w Pacanowicach”. Celem projektu jest poprawa jakości życia na obszarach wiejskich poprzez zaspokojenie potrzeb społecznych i kulturalnych mieszkańców wsi oraz promowanie obszarów wiejskich.


Rekreacja i turystyka są aspektami, co raz częściej podejmowanymi na szczeblu lokalnym. Wszystkie działania tego typu pomagają bowiem obywatelom zachować sprawność fizyczną, intelektualną a także przyczyniają się do lepszego zagospodarowania czasu wolnego dzieci i dorosłych. Niniejszy projekt kładzie nacisk na rozwój rekreacji ruchowej wśród dzieci i młodzieży na terenie sołectwa Pacanowice. Uprawianie rekreacji ruchowej ma dla młodego człowieka same korzyści. Przyczynia się do stymulowania rozwoju psychofizycznego, kreuje pozytywne zachowania z uwagi na fakt, że sport pozwala odreagowywać stres, a także sprawia, że ludzie mają chęć i motywację do działania i aktywności. Ma to bardzo duże znaczenie dziś w dobie XXI wieku, kiedy tak dużą uwagę przykładana się do podejmowania zdrowego trybu życia.

Równocześnie obiekt stworzy korzystne warunki dla rozwijania działalności istniejących grup wiejskich, ich wzajemnego przenikania się, współpracy i wspólnego podejmowania nowych przedsięwzięć społecznych czy rekreacyjnych. Realizacja inwestycji będzie również pozytywnym przykładem dla mieszkańców, iż warto podejmować wspólne działania na rzecz wsi, a wieś Pacanowice będzie dobrym przykładem, iż integracja i aktywne działanie przynosi rezultaty.

Zakres projektu:

- korytowanie i nawiezienie piasku
- zestaw zabawowy,
- huśtawki 2szt.,
- karuzela,
- bujak,
- ławki 2 szt.,
- kosz na śmieci drewniany,
- piłkochwyty 2 szt.,
- obrzeża betonowe.

Szacunkowa wartość projektu: 43.000 PLN, okres realizacji: 2012-2013.



5. Opis i charakterystyka obszarów, o których mowa w §4 ust. 1 pkt 5 tj. opis obszarów o szczególnym znaczeniu dla zaspokojenia potrzeb mieszkańców, sprzyjających nawiązywaniu kontaktów społecznych

Na terenie miejscowości Pacanowice miejscem o szczególnym znaczeniu dla zaspokojenia potrzeb mieszkańców, sprzyjających nawiązywaniu kontaktów społecznych jest:

- budynek sali wiejskiej, który oprócz funkcji statutowej, ze względu na położenie oraz cechy funkcjonalno-przestrzenne pełni rolę głównego miejsca spotkań mieszkańców,
- Plac zabaw i boisko wiejskie, które pełnią rolę miejsca o szczególnym znaczeniu społecznym, w szczególności dla dzieci i młodzieży,
- figura Matki Boskiej Siewnej, stanowiąca lokalny obiekt kultu religijnego.

PRZEWODNICZĄCY  
Rady Miejskiej w Pleszewie

  
Olga Wajsnis

