



Załącznik do Uchwały Nr XVII/197/2012  
Rady Miejskiej w Pleszewie  
z dnia 7 maja 2012 r.

# Gmina Pleszew




## Plan Odnowy Miejscowości Bógwidze

2012



## SPIS TREŚCI

<b>1.</b>	<b>CHARAKTERYSTYKA MIEJSCOWOŚCI, W KTÓREJ BĘDZIE REALIZOWANA OPERACJA .....</b>	<b>3</b>
1.1.	Lokalizacja w gminie .....	3
1.2.	Rys historyczny.....	4
1.3.	Funkcja miejscowości.....	4
1.4.	Użytkowanie gruntów.....	4
1.5.	Sytuacja demograficzna .....	5
1.6.	Rynek pracy .....	7
1.7.	Pomoc społeczna .....	7
1.8.	Gospodarka.....	8
<b>2.</b>	<b>INWENTARYZACJA ZASOBÓW SŁUŻĄCYCH ODNOWIE MIEJSCOWOŚCI .....</b>	<b>9</b>
2.1.	<b>Zasoby przyrodnicze .....</b>	<b>9</b>
2.1.1.	Lasy oraz grunty zadrzewione.....	9
2.1.2.	Wody powierzchniowe.....	9
2.1.3.	Formy ochrony przyrody.....	9
2.1.4.	Inne zasoby.....	9
2.2.	<b>Zasoby kulturowe .....</b>	<b>9</b>
2.2.1.	Zespół rezydencjalny.....	9
2.2.2.	Zespół folwarczny .....	9
2.2.3.	Park krajobrazowy .....	11
2.2.4.	Obiekty kulturalne użyteczności publicznej.....	11
2.3.	<b>Zasoby oświatowe .....</b>	<b>11</b>
2.4.	<b>Zasoby infrastrukturalne .....</b>	<b>11</b>
2.4.1.	Sieć komunikacyjna.....	11
2.4.2.	Gospodarka wodna .....	12
2.4.3.	Gospodarka ściekowa.....	12
2.4.4.	Gospodarka odpadami.....	13
2.4.5.	Sieć gazowa .....	13
2.4.6.	Telekomunikacja.....	13
2.5.	<b>Zasoby rekreacyjne.....</b>	<b>13</b>
<b>3.</b>	<b>OCENA MOCNYCH I SŁABYCH STRON MIEJSCOWOŚCI, W KTÓREJ BĘDZIE REALIZOWANA OPERACJA .....</b>	<b>14</b>
<b>4.</b>	<b>OPIS PLANOWANYCH ZADAŃ INWESTYCYJNYCH I PRZEDSIĘWZIĘĆ AKTYWIZUJĄCYCH SPOŁECZNOŚĆ LOKALNĄ W OKRESIE CO NAJMNIEJ 7 LAT OD DNIA PRZYJĘCIA PLANU ODNOWY MIEJSCOWOŚCI, W KOLEJNOŚCI WYNIKAJĄCEJ Z PRZYJĘTYCH PRIORYTETÓW ROZWOJU MIEJSCOWOŚCI, Z PODANIEM SZACUNKWYCH KOSZTÓW ICH REALIZACJI.....</b>	<b>15</b>
4.1.	Priorytety rozwoju miejscowości Bógwidze .....	15
4.2.	Planowane działania inwestycyjne i przedsięwzięcia aktywizujące społeczność lokalną w latach 2012-2020 .....	15
4.3.	Przedsięwzięcie priorytetowe.....	19
<b>5.</b>	<b>OPIS I CHARAKTERYSTYKA OBSZARÓW, O KTÓRYCH MOWA W §4 UST. 1 PKT 5 TJ. OPIS OBSZARÓW O SZCZEGÓLNYM ZNACZENIU DLA ZASPOKOJENIA POTRZEB MIESZKAŃCÓW, SPRZYJAJĄCYCH NAWIĄZYWANIU KONTAKTÓW SPOŁECZNYCH .....</b>	<b>20</b>



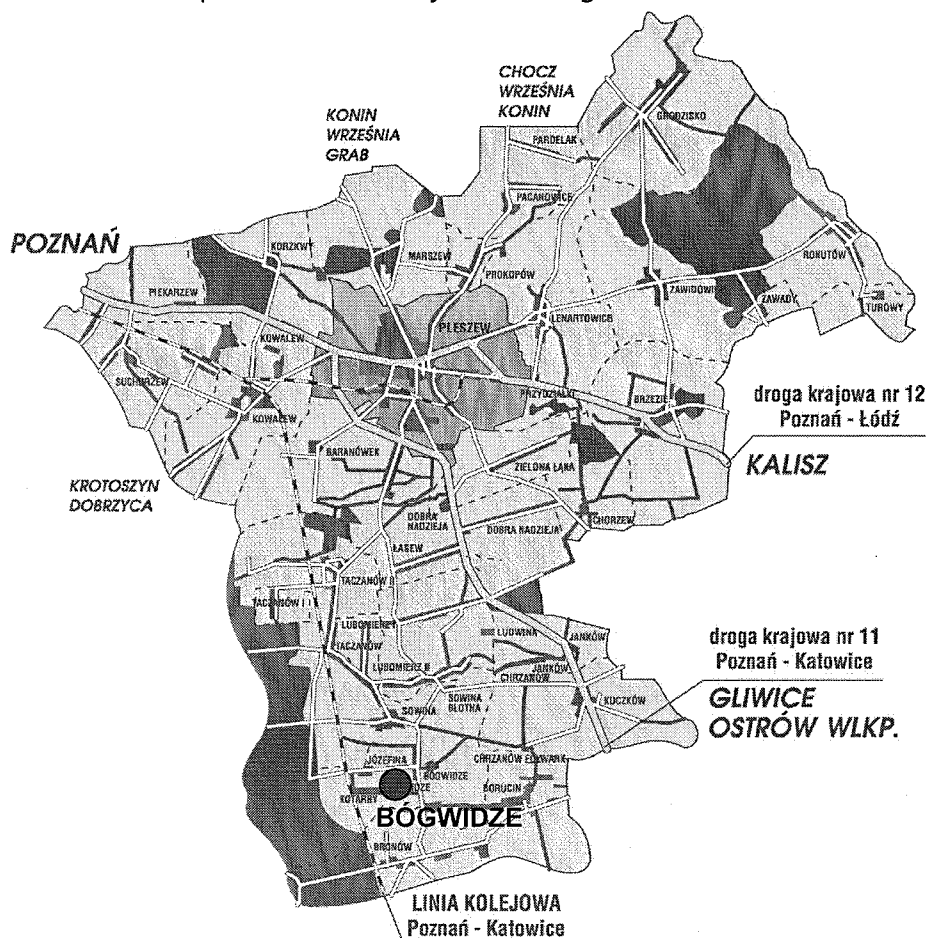
## 1. Charakterystyka miejscowości, w której będzie realizowana operacja

### 1.1. Lokalizacja w gminie


Miejscowość Bógwidze położona jest w południowej części gminy, w odległości 11 km od Pleszewa (siedziby władz gminy i władz powiatu). Odległości od innych ważniejszych miast regionu wynoszą: od Kalisza – 28 km, od Poznania – 101 km, a od Ostrowa Wielkopolskiego – 24 km.

Miejscowość usytuowana jest na szlaku komunikacyjnym o znaczeniu powiatowym, administrowanym przez Zarząd Dróg Powiatowych w Pleszewie oraz o znaczeniu gminnym, zarządzanym przez Miasto i Gminę Pleszew.

Mapa 1. Położenie miejscowości w gminie Pleszew.



Źródło: Urząd Miasta i Gminy w Pleszewie.



### 1.2. Rys historyczny

Wieś pojawia się w źródle historycznym z 1409 roku. W I ćw. XVI wieku miejscowość należała do Bógwidzkich, w 1579r. do Kakowskich i Chwałęckich, a ok. 1618r. do właścicieli cząstkowych m.in. do Tokarskich. W 1789r. wieś należała do rodziny Kuczkowskich i prawdopodobnie od nich Bógwidze przeszły w ręce Taczanowskich herbu Jastrzębiec ok. 1800r. Majątek do 1839r. był własnością Maksymiliana z Taczanowa, a następnie do 1867r. (wraz z Kotarbami i Józefiną) do Juliana Taczanowskiego. W 1867r. majątek Bógwidze na mocy testamentu z 1863r. wszedł w skład ordynacji Taczanowskiej i znajdował się w niej do 1946r.

W 1768r. w Bógwidzach znajdował się m.in. dwór, gorzelnia, owczarnia i gościniec. W 1789r. wieś z majątkiem liczyła 102 mieszkańców, a w 1846r. – 141 mieszkańców. W 1858r. obszar majątku obejmował 2591 mórg, do 1864r. obszar wzrósł do 2624 mórg. Natomiast w 1881r. powierzchnia dóbr wynosiła 670 ha, z czego 294 ha stanowiła ziemia orna, 336 ha – las, a 28 ha – łąki. W 1896 roku do miejscowości należały folwarki Katarby i Józefina.

W źródłach historycznych można znaleźć następujące nazewnictwo miejscowości: Bógwidz, Bugwitz, Bogwiedze, Bogwidz.

Źródło: Stanisław Małyszko, Łucja Gajda „Majątki wielkopolskie”, Tom II Powiat Pleszewski, Muzeum Narodowe Rolnictwa i Przemysłu Rolno-Spożywczego w Szreniawie, 1997.

### 1.3. Funkcja miejscowości


Wieś pełni funkcję rolniczą, a w mniejszym stopniu mieszkaniową oraz usługowo – produkcyjną.

### 1.4. Użytkowanie gruntów

Całkowita powierzchnia gruntów w miejscowości Bógwidze według stanu na dzień 31 grudnia 2011 roku wynosiła 897,5 ha. Użytkowanie gruntów przedstawia się następująco:

- powierzchnia użytków rolnych (w tym grunty orne, sady, łąki i pastwiska) – 537,3 ha (tj. 59,9 % ogólnej powierzchni miejscowości),
- powierzchnia lasów i gruntów leśnych – 336,3 ha (tj. 37,5% ogólnej powierzchni miejscowości),
- powierzchnia pozostałych gruntów i nieużytków – 23,9 ha (tj. 2,7% ogólnej powierzchni miejscowości).

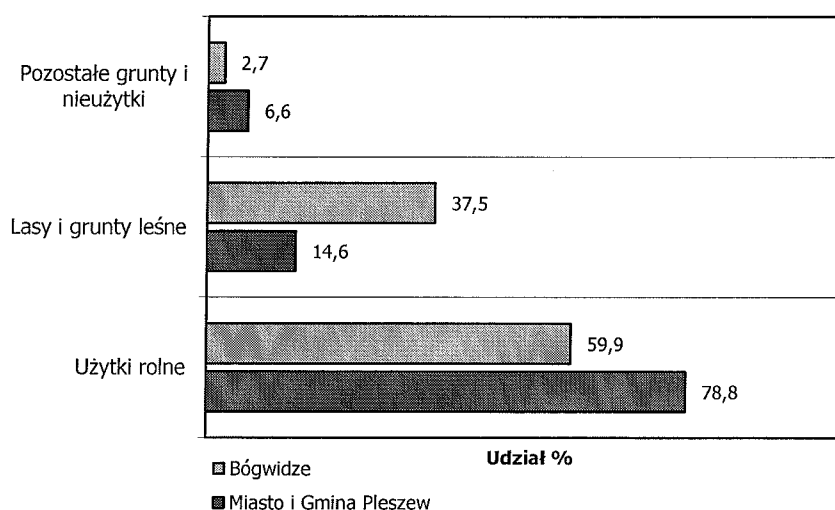
Porównując dane statystyczne dotyczące użytkowania gruntów w miejscowości i na terenie gminy można stwierdzić, iż:



## Plan Odnowy Miejscowości Bógwidze

- powierzchnia użytków rolnych w miejscowości Bógwidze stanowiła 59,9% powierzchni wsi. Dla porównania udział powierzchni użytków rolnych gminy do powierzchni całej gminy Pleszew wynosił 78,8%.
- powierzchnia lasów i gruntów leśnych miejscowości Bógwidze stanowiła 37,5% jej powierzchni. Dla porównania udział powierzchni lasów i gruntów leśnych gminy do powierzchni całej gminy Pleszew wynosił 14,6%.
- powierzchnia pozostałych gruntów i nieużytków w miejscowości Bógwidze stanowiła 2,7% powierzchni wsi. Dla porównania udział powierzchni w/w gruntów gminy do powierzchni całej gminy Pleszew wynosił 6,6%.

Wykres 1. Użytkowanie gruntów w miejscowości na tle gminy.



Źródło: Opracowanie własne na podstawie danych Starostwa Powiatowego w Pleszewie.


### 1.5. Sytuacja demograficzna

Liczba ludności miejscowości Bógwidze według danych na dzień 31 grudnia 2011 roku wynosi 254 mieszkańców. Wartość demograficzna została określona według stałego miejsca zameldowania na podstawie ewidencji ludności prowadzonej przez Wydział Spraw Obywatelskich Urzędu Miasta i Gminy w Pleszewie.

Tabela 1. Liczba ludności miejscowości Bógwidze.

Wyszczególnienie	2009	2010	2011
Mężczyźni	133	134	135
Kobiety	116	114	119
Ogółem	249	248	254

Źródło: Wydział Spraw Obywatelskich, Urząd Miasta i Gminy Pleszew.




## Plan Odnowy Miejscowości Bógwidze

Mieszkańcy miejscowości stanowią 0,85% ludności gminy Pleszew. Na terenie objętym planem odnowy miejscowości 46,9% ludności to kobiety, natomiast pozostałe 53,1% stanowią mężczyźni. Współczynnik feminizacji na obszarze miejscowości wynosi 88, podczas gdy na terenie Gminy Pleszew 104, a w województwie wielkopolskim 106.

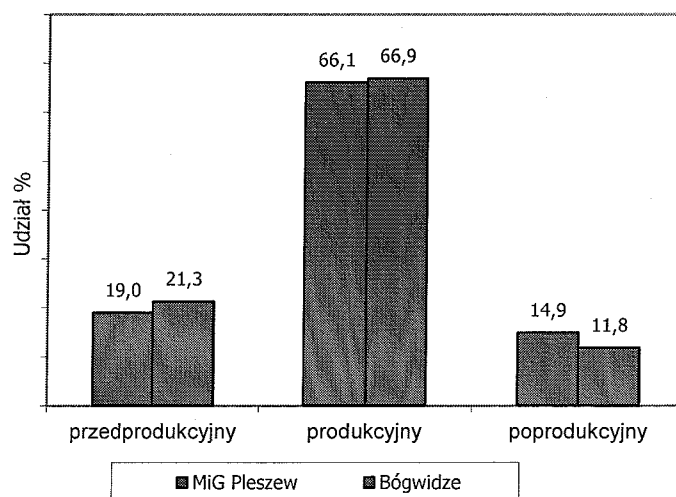
Liczba mieszkańców na obszarze miejscowości Bógwidze utrzymuje się na zbliżonym poziomie przez cały okres poddany analizie. Liczba ludności przypadająca na 1 km<sup>2</sup> wynosi 28, natomiast na terenie Miasta i Gminy Pleszew 166.

Wykres 2. Ludność miejscowości na 1 km<sup>2</sup> na tle gminy i województwa.




Źródło: Opracowanie własne na podstawie danych Urzędu Miasta i Gminy Pleszew.

Wykres 3. Udział mieszkańców w wieku produkcyjnym i nieprodukcyjnym.



Źródło: Opracowanie własne na podstawie danych Urzędu Miasta i Gminy Pleszew.

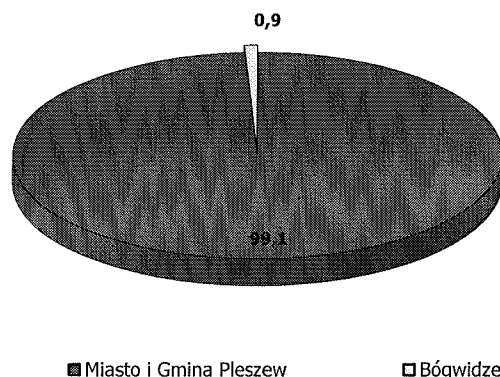


W strukturze mieszkańców dominują osoby w wieku produkcyjnym 66,9% oraz przedprodukcyjnym 21,3%. Udział osób w wieku poprodukcyjnym wynosi 11,8%. Struktura ludności jest podobna do struktury odnotowanej w gminie Pleszew.

### 1.6. Rynek pracy

Liczba zarejestrowanych bezrobotnych w Powiatowym Urzędzie Pracy w Pleszewie na koniec 2011 roku wynosiła 14 osób, w tym odnotowano 4 osoby długotrwale bezrobotne. Udział osób bezrobotnych w całkowitej liczbie mieszkańców wsi wynosił 5,5%, podczas, gdy średnia dla całej gminy wynosiła 5,4 %. Osoby pozostające bez pracy w miejscowości Bógwidze stanowiły 0,9% ogółu bezrobotnych w gminie.

Wykres 4. Udział osób bezrobotnych z miejscowości Bógwidze na tle gminy.




Źródło: Opracowanie własne na podstawie danych z Powiatowego Urzędu Pracy w Pleszewie.

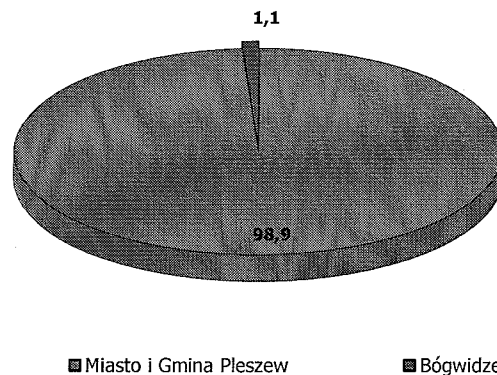
### 1.7. Pomoc społeczna

Liczba osób korzystających z pomocy społecznej na koniec 2011 roku wynosiła 15 osób, w tym zarejestrowano 5 osób korzystających z pomocy społecznej z powodu ubóstwa. Udział osób korzystających z pomocy społecznej w całkowitej liczbie mieszkańców wsi wynosił 7,1%, podczas, gdy średnia dla całej gminy wynosiła 5,5%.

Osoby korzystające z pomocy społecznej w miejscowości Bógwidze stanowiły 1,1% ogółu beneficjentów Miejsko-Gminnego Ośrodka Pomocy Społecznej w Pleszewie.



Wykres 5. Udział osób korzystających z pomocy z społecznej w miejscowości Bógwidze na tle gminy.



Źródło: Opracowanie własne na podstawie danych z Miejsko-Gminnego Ośrodka Pomocy Społecznej w Pleszewie.

### 1.8. Gospodarka

Liczba podmiotów gospodarczych, z uwagi na siedzibę przedsiębiorcy, na koniec 2011 roku wynosiła 2. Przedsiębiorstwa, zgodnie z Polską Klasyfikacją Działalności (Rozporządzenie Rady Ministrów z 24 grudnia 2007r. w sprawie Polskiej Klasyfikacji Działalności) funkcjonowały m.in. w następujących sektorach gospodarki:

- handel,
- transport drogowy,
- fryzjerstwo i zabiegi kosmetyczne,
- doradztwo finansowe.


Tabela 2. Liczba podmiotów gospodarczych.

Liczba podmiotów gospodarczych	2009	2010	2011
z uwagi na siedzibę przedsiębiorcy	5	5	2

Źródło: Urząd Miasta i Gminy w Pleszewie.

Na terenie miejscowości Bógwidze funkcjonuje Koło Gospodyń Wiejskich, LZS oraz Kółko Rolnicze.





## 2. Inwentaryzacja zasobów służących odnowie miejscowości

### 2.1. Zasoby przyrodnicze

#### 2.1.1. Lasy oraz grunty zadrzewione

Według stanu na dzień 31 grudnia 2011 r. powierzchnia lasów oraz gruntów leśnych wynosiła 336,3 ha, co stanowiło 37,5% ogólnej powierzchni miejscowości. Dla porównania całkowita powierzchnia lasów na terenie gminy wynosiła 2640,0 ha, tj. 14,6% powierzchni gminy. Powierzchnia lasów znajdująca się w granicach administracyjnych miejscowości stanowiła 12,7% powierzchni wszystkich lasów oraz gruntów leśnych na terenie gminy.

#### 2.1.2. Wody powierzchniowe

Na terenie miejscowości nie występują zbiorniki i ciekły wodne.

#### 2.1.3. Formy ochrony przyrody

Na terenie miejscowości nie występują żadne formy ochrony przyrody.

#### 2.1.4. Inne zasoby

W parku krajobrazowym rosną 3 pomnikowe lipy o obwodzie 260-320 cm oraz jesiony o obwodzie do 380 cm.

### 2.2. Zasoby kulturowe


#### 2.2.1. Zespół rezydencjalny

Na terenie miejscowości znajdował się zespół rezydencjalny. W skład założenia architektonicznego wchodził dwór, który został rozebrany w 1974 roku.

Źródło: Stanisław Małyszko, Łucja Gajda „Majątki wielkopolskie”, Tom II Powiat Pleszewski, Muzeum Narodowe Rolnictwa i Przemysłu Rolno-Spożywczego w Szreniawie, 1997.

#### 2.2.2. Zespół folwarczny

Zespół folwarczny składa się z podwórza gospodarczego i domu robotników folwarcznych, położonego przy styku drogi dojazdowej do folwarku z szosą. Dziedzinec gospodarczy



## Plan Odnowy Miejscowości Bógwizde


posiada geometrię zbliżoną do kwadratu, z wjazdami od strony zachodniej i wschodniej, gdzie zachował się murowany słupek bramy. Podwórze jeszcze w latach 60-tych XX wieku zabudowane było z trzech stron i szeroko otwarte na park i dwór. W pierzei wschodniej zachował się dwukondygnacyjny spichlerz, zwrócony najokazalszą elewacją szczytową w kierunku nie zachowanego członu parku, obecnie przekształconego na nowe obejście gospodarcze. Od północy do spichlerza przylega niższa stodoła z IV ćw. XIX wieku, obecnie obora murowana, wzniesiona na planie prostokąta, nakryta niskim dachem dwuspadowym, z elewacjami tynkowanymi. Na zachodniej krawędzi podwórza znajduje się obora z końca XIX wieku, także murowana, w dolnej strefie ścian wzdłużnych ozdobionych lizenami, potynkowana. Spichlerz został zbudowany w połowie XIX wieku. Obiekt jest murowany, dwukondygnacyjny, z użytkowym poddaszem, wtórnym stropem parteru i pierwotnym piętra, naniesionym przez dwa rzędy ciosanych słupów, z niskim dachem dwuspadowym, krytym papą. Spichlerz jest wzniesiony na planie prostokąta, jednopomieszczeniowy w poziomie poszczególnych kondygnacji. Elewacje tynkowane, członowane nierytmicznie lizenami, od południa i wschodu także masywnymi szkarpami. Elewacja południowa symetryczna, jednoosiowa, w górnej strefie z prostokątną, zwieńczoną trójkątnym tympanonem, dwustrefową blendą, z trzema wysmukłymi półkoliście zamkniętymi otworami w górnej strefie.

Źródło: Stanisław Małyško, Łucja Gajda „Majątki wielkopolskie”, Tom II Powiat Pleszewski, Muzeum Narodowe Rolnictwa i Przemysłu Rolno-Spożywczego w Szreniawie, 1997.

Zdjęcie 1. Zespół folwarczny – spichlerz.



Źródło: Urząd Miasta i Gminy w Pleszewie.



### 2.2.3. Park krajobrazowy

Park krajobrazowy z II połowy XIX wieku, zachowany częściowo po wykarczowaniu drzewostanu w części wschodniej w latach 70-tych XX wieku, o pierwotnej powierzchni 2,21 ha. Dawniej założony na planie czworoboku, którego wschodnia krawędź dochodziła do stawu i stykała się z ogrodem. Obecnie zachowana część zachodnia o powierzchni ok. 1 ha, z alejkami wysadzonymi grabami przy obrzeżu zachodnim i południowym, okazałym egzemplarzami jesionu wyniosłego, kasztanowca białego, lip i jodeł. W narożniku północno-zachodnim znajduje się murowany słupek dawnej bramy wjazdowej.

Źródło: Stanisław Małyшко, Łucja Gajda „Majątki wielkopolskie”, Tom II Powiat Pleszewski, Muzeum Narodowe Rolnictwa i Przemysłu Rolno-Spożywczego w Szreniawie, 1997.

### 2.2.4. Obiekty kulturalne użyteczności publicznej

W Bógwidzach miejsce spotkań mieszkańców znajduje się w budynku PTBS.

## 2.3. Zasoby oświatowe

W miejscowości mieści się oddział przedszkola w Sowinie Błotnej, w którym według stanu na rok szkolny 2011/20120 funkcjonuje 1 oddział. Do placówki uczęszcza 18 dzieci.


## 2.4. Zasoby infrastrukturalne

### 2.4.1. Sieć komunikacyjna

Przez miejscowość przebiegają drogi powiatowe, administrowane przez Zarząd Dróg Powiatowych w Pleszewie oraz drogi gminne, zarządzane przez Miasto i Gminę w Pleszewie.

W granicach administracyjnych wsi Bógwidze znajdują się następujące drogi gminne:

- nr 639031P – przebiegająca od drogi powiatowej nr 5288P do drogi powiatowej nr 4333P,
- nr 639041P – przebiegająca od drogi powiatowej nr 5288P przez Bógwidze – Bógwidze (Józefina) – Bógwidze (wieś) do drogi powiatowej nr 5288,
- nr 629095P – przebiegająca od granicy powiatu pleszewskiego przez Taczanów, Bógwidze (Józefina) do drogi gminnej nr 639041P,
- nr 639086P – przebiegająca od drogi gminnej nr 628559P przez Sowinę, Bógwidze do drogi gminnej nr 639041P.



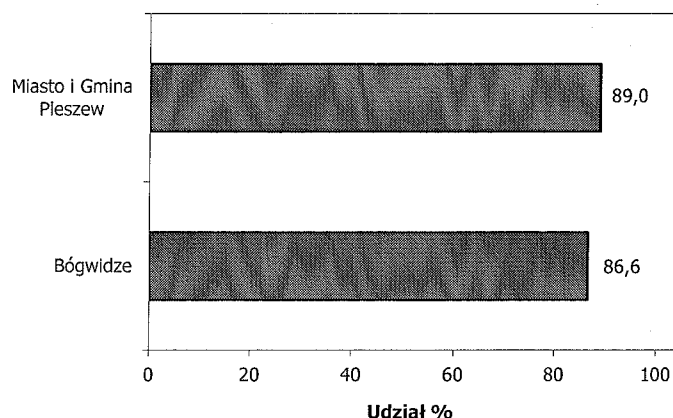
Ponadto w granicach miejscowości znajduje się droga powiatowa nr 5288P relacji Bieganin – Pleszew, przebiegająca przez Bronów, Bógwidze, Sowinę, Taczanów Drugi, Nową Wieś.

#### 2.4.2. Gospodarka wodna

Do miejscowości woda do celów komunalnych dostarczana jest z ujęcia podziemnego o wydajności rocznej 614,7 tys. m<sup>3</sup>. Wody powierzchniowe pobierane są tylko do nawodnień w rolnictwie i leśnictwie.

Z wodociągu korzysta ok. 220 mieszkańców wsi (tj. 86,6% wszystkich mieszkańców miejscowości). Dla porównania stopień zwodociągowania gminy Pleszew wynosi 89,0%. Wartość zwodociągowania obliczono na podstawie danych Banku Danych Lokalnych Głównego Urzędu Statystycznego oraz Przedsiębiorstwa Komunalnego Sp. z o.o.


Wykres 6. Stopień zwodociągowania miejscowości na tle gminy.



Źródło: Opracowanie własne na podstawie danych z PK Sp. z o.o. oraz GUS.

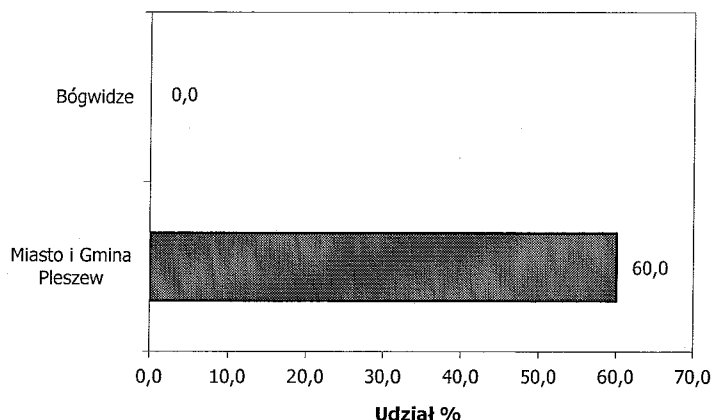
#### 2.4.3. Gospodarka ściekowa

Miejscowość nie posiada kanalizacji sanitarnej, w związku z czym stopień skanalizowania wsi wynosi 0,0%, podczas, gdy stopień skanalizowania gminy kształtuje się na poziomie 60,0%.



## Plan Odnowy Miejscowości Bógwidze

Wykres 7. Stopień skanalizowania miejscowości na tle gminy.



Źródło: Opracowanie własne na podstawie danych z PK Sp. z o.o. oraz GUS.

### 2.4.4. Gospodarka odpadami

W miejscowości Bógwidze nie ma składowiska odpadów. Na terenie miejscowości prowadzona jest selektywna zbiórka odpadów.

### 2.4.5. Sieć gazowa

Miejscowość Bógwidze nie jest objęta siecią gazową.


### 2.4.6. Telekomunikacja

Tradycyjna sieć telekomunikacyjna na terenie miejscowości jest obsługiwana przez TP S.A. Gospodarstwa domowe mają możliwości stałego podłączenia do sieci Internet poprzez łącza w/w operatora. Połączenia z siecią Internet realizowane są za pomocą łącz radiowych.

## 2.5. Zasoby rekreacyjne

W miejscowości Bógwidze znajduje się:

- boisko do gry w piłkę nożną,
- plac zabaw dla dzieci. Plac wykonany w ramach projektu pn. „Urządzenie placów zabaw na terenie Gminy Pleszew” w ramach działania „Odnowa i rozwój wsi”. Plac znajduje się w centrum wsi, nieopodal trzech bloków mieszkalnych oraz w sąsiedztwie oddziału przedszkola.



## Plan Odnowy Miejscowości Bógwidze

Zdjęcie 2. Plac zabaw w miejscowości Bógwidze.




Źródło: Urząd Miasta i Gminy w Pleszewie.

Ponadto przez Bógwidze przebiega szlak rowerowy wokół Gminy Pleszew o łącznej długości 75,0 km. Wieś znajduje się na 52 kilometrze trasy. Szlak wiedzie od Józefiny i rozpoczyna się w zachodniej części miejscowości, a kończy w północno-zachodniej części wsi.

### 3. Ocena mocnych i słabych stron miejscowości, w której będzie realizowana operacja

Mocne strony	Słabe strony
<ol style="list-style-type: none"><li>1. Lokalizacja na drogach powiatowych i gminnych</li><li>2. Lokalizacja na szlaku rowerowym</li><li>3. Wysokie zwodociągowanie miejscowości</li><li>4. Zasoby kulturowe</li><li>5. Dostęp do przedszkola</li></ol>	<ol style="list-style-type: none"><li>1. Brak kanalizacji sanitarnej i przydomowych oczyszczalni ścieków</li><li>2. Stosunkowo duża odległość od Pleszewa</li><li>3. Niewielka liczba organizacji pozarządowych</li><li>4. Brak sieci gazowej</li><li>5. Zły stan techniczny części dróg</li><li>6. Wyższa od średniej w gminie liczba osób bezrobotnych</li><li>7. Brak własnej sali wiejskiej</li></ol>

Szanse	Zagrożenia
<ol style="list-style-type: none"><li>1. Korzystne położenie geograficzne</li><li>2. Rozwój gminy w aspekcie współpracy międzynarodowej</li><li>3. Możliwość pozyskania środków finansowych Unii Europejskiej</li></ol>	<ol style="list-style-type: none"><li>1. Zmniejszenie liczby mieszkańców</li><li>2. Ograniczone możliwości finansowe budżetu Miasta i Gminy Pleszew</li><li>3. Brak zaangażowana społeczności lokalnej w rozwój miejscowości</li></ol>



4. Opis planowanych zadań inwestycyjnych i przedsięwzięć aktywizujących społeczność lokalną w okresie co najmniej 7 lat od dnia przyjęcia planu odnowy miejscowości, w kolejności wynikającej z przyjętych priorytetów rozwoju miejscowości, z podaniem szacunkowych kosztów ich realizacji

#### 4.1. Priorytety rozwoju miejscowości Bógwidze


Proponowane kierunki rozwoju miejscowości Bógwidze:

- Rozwój i modernizacja infrastruktury społecznej.
- Stworzenie mieszkańcom korzystnych warunków życia i rozwoju.
- Wspieranie działalności organizacji pozarządowych na terenie miejscowości.
- Rozwój infrastruktury komunalnej (drogi, chodniki, sieć wodociągowa, sieć kanalizacyjna).
- Promocja zasobów miejscowości.
- Promocja zasobów przyrodniczych miejscowości.

#### 4.2. Planowane działania inwestycyjne i przedsięwzięcia aktywizujące społeczność lokalną w latach 2012-2020

W ramach Planu Odnowy Miejscowości Bógwidze zakłada się realizację następujących zadań inwestycyjnych i przedsięwzięć aktywizujących społeczność lokalną, których szczegółowy harmonogram został przedstawiony poniżej:

L.p.	Nazwa zadania	2012	2013	2014	2015	2016	2017	2018	2019	2020
1	Zakup i adaptacja nieruchomości na cele publiczne w miejscowości Bógwidze									
2	Cykliczne przedsięwzięcia kulturalne									
3	Cykliczne przedsięwzięcia sportowo-rekreacyjne									
4	Edukacja i integracja mieszkańców									
5	Budowa chodnika przy drodze powiatowej w Bógwidzach									
6	Budowa przydomowych oczyszczalni ścieków									
7	Budowa/oznaczenie tras rowerowych									



## Plan Odnowy Miejscowości Bógwidze

- Zakup i adaptacja nieruchomości na cele publiczne w miejscowości Bógwidze

Numer projektu	01-Bógwidze/POM
Nazwa projektu	Zakup i adaptacja nieruchomości na cele publiczne w miejscowości Bógwidze
Wnioskodawca	Gmina Pleszew
Cel projektu	Poprawa jakości życia na obszarach wiejskich poprzez zaspokojenie potrzeb społecznych i kulturalnych mieszkańców wsi oraz promowanie obszarów wiejskich. Rozwój tożsamości społeczności wiejskiej, zachowanie dziedzictwa kulturowego i specyfiki obszarów wiejskich, wzrost atrakcyjności turystycznej i inwestycyjnej obszarów wiejskich.
Przeznaczenie	Społeczność lokalna
Harmonogram realizacji	2012-2014
Wartość projektu	100.000 PLN
Źródło finansowania	<ul style="list-style-type: none"><li>• środki budżetu Miasta i Gminy Pleszew,</li><li>• środki Unii Europejskiej – Europejski Fundusz Rolny na rzecz Rozwoju Obszarów Wiejskich (EFRROW).</li></ul>

- Cykliczne przedsięwzięcia kulturalne

Numer projektu	02-Bógwidze/POM
Nazwa projektu	Cykliczne przedsięwzięcia kulturalne
Wnioskodawca	Organizacje pozarządowe, Rada Sołecka, OSP, Kółko Rolnicze
Cel projektu	Zaspokojenie potrzeb społecznych i kulturalnych mieszkańców wsi, rozwijanie działalności istniejących organizacji pozarządowych. Zachowanie dziedzictwa kulturowego i specyfiki obszarów wiejskich.
Przeznaczenie	Społeczność lokalna
Harmonogram realizacji	2012-2020
Wartość projektu	Średnia wartość jednego projektu: ok. 1.000 PLN. Planuje się, że w ciągu roku odbędzie się 10 projektów. Łączna wartość projektów: 90.000 PLN.
Źródło finansowania	<ul style="list-style-type: none"><li>• środki własne,</li><li>• środki budżetu Miasta i Gminy Pleszew,</li><li>• środki Unii Europejskiej,</li><li>• środki sponsorów,</li><li>• środki zewnętrznych instytucji finansujących.</li></ul>





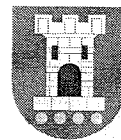
## Plan Odnowy Miejscowości Bógwidze

- Cykliczne przedsięwzięcia sportowo-rekreacyjne

Numer projektu	03-Bógwidze/POM
Nazwa projektu	Cykliczne przedsięwzięcia sportowo-rekreacyjne
Wnioskodawca	Organizacje pozarządowe, Rada Sołecka, OSP, Kółko Rolnicze
Cel projektu	Propagowanie zdrowego stylu życia wśród dzieci i młodzieży. Zaspokojenie potrzeb mieszkańców miejscowości, rozwijanie działalności istniejących organizacji pozarządowych.
Przeznaczenie	Społeczność lokalna
Harmonogram realizacji	2012-2020
Wartość projektu	Średnia wartość jednego projektu: ok. 500 PLN. Planuje się, że w ciągu roku odbędzie się 5 projektów. Łączna wartość projektów: 22.500 PLN.
Źródło finansowania	<ul style="list-style-type: none"><li>• środki własne,</li><li>• środki budżetu Miasta i Gminy Pleszew,</li><li>• środki Unii Europejskiej,</li><li>• środki sponsorów,</li><li>• środki zewnętrznych instytucji finansujących.</li></ul>

- Edukacja i integracja mieszkańców

Numer projektu	04-Bógwidze/POM
Nazwa projektu	Edukacja i integracja mieszkańców
Wnioskodawca	Organizacje pozarządowe, Rada Sołecka, OSP, Kółko Rolnicze, Urząd Miasta i Gminy Pleszew
Cel projektu	Podniesienie kompetencji i wykształcenia mieszkańców.
Przeznaczenie	Społeczność lokalna
Harmonogram realizacji	2012-2020
Wartość projektu	Średnia wartość jednego projektu: ok. 500 PLN Planuje się, że w ciągu roku odbędzie się 5 projektów. Łączna wartość projektów: 22.500 PLN.
Źródło finansowania	<ul style="list-style-type: none"><li>• środki własne,</li><li>• środki budżetu Miasta i Gminy Pleszew,</li><li>• środki Unii Europejskiej,</li><li>• środki sponsorów,</li><li>• środki zewnętrznych instytucji finansujących.</li></ul>



## Plan Odnowy Miejscowości Bógwidze

- Budowa chodnika przy drodze powiatowej w Bógwidzach


Numer projektu	05-Bógwidze/POM
Nazwa projektu	Budowa chodnika przy drodze powiatowej w Bógwidzach
Wnioskodawca	Starostwo Powiatowe w Pleszewie
Cel projektu	Poprawa infrastruktury technicznej wsi. Zaspokojenie potrzeb mieszkańców miejscowości.
Przeznaczenie	Społeczność lokalna
Harmonogram realizacji	2013-2014* *- termin realizacji uzależniony od Inwestora.
Wartość projektu	100.000 PLN
Źródło finansowania	<ul style="list-style-type: none"><li>• środki Powiatu Pleszewskiego,</li><li>• środki budżetu Miasta i Gminy Pleszew,</li><li>• środki Unii Europejskiej,</li><li>• środki zewnętrznych instytucji finansujących.</li></ul>

- Budowa przydomowych oczyszczalni ścieków

Numer projektu	06-Bógwidze/POM
Nazwa projektu	Budowa przydomowych oczyszczalni ścieków
Wnioskodawca	Mieszkańcy
Cel projektu	Ochrona środowiska. Wzrost jakości życia i pracy na terenach wiejskich.
Przeznaczenie	Społeczność lokalna
Harmonogram realizacji	2012-2015
Wartość projektu	Średnia wartość jednego projektu: ok. 6000 PLN Planuje się, że w ciągu roku odbędzie się 1 projekt. Łączna wartość projektów: 24.000 PLN
Źródło finansowania	<ul style="list-style-type: none"><li>• środki własne,</li><li>• środki UE,</li><li>• środki budżetu Miasta i Gminy Pleszew.</li></ul>

- Budowa/oznaczenie tras rowerowych

Numer projektu	07-Bógwidze/POM
Nazwa projektu	Budowa/oznaczenie tras rowerowych



## Plan Odnowy Miejscowości Bógwidze

Wnioskodawca	Gmina Pleszew, Sołectwo Bógwidze
Cel projektu	Poprawa infrastruktury technicznej wsi. Zaspokojenie potrzeb mieszkańców. Promocja turystyczna miejscowości.
Przeznaczenie	Społeczność lokalna
Harmonogram realizacji	2015-2016
Wartość projektu	50.000 PLN
Źródło finansowania	<ul style="list-style-type: none"><li>• środki własne,</li><li>• środki budżetu Miasta i Gminy Pleszew,</li><li>• środki Powiatu Pleszewskiego,</li><li>• środki Unii Europejskiej,</li><li>• środki sponsorów,</li><li>• środki zewnętrznych instytucji finansujących.</li></ul>

### 4.3. Przedsięwzięcie priorytetowe

Przedsięwzięciem priorytetowym dla odnowy miejscowości jest zadanie pn. „Zakup i adaptacja nieruchomości na cele publiczne w miejscowości Bógwidze”. W ramach projektu planuje się dokonać zakupu nieruchomości i wykonać roboty budowlane i elektryczne w celu adaptacji obiektu na cele publiczne. Efektem rzeczowym realizacji przedsięwzięcia będzie utworzenie sali wiejskiej.


Nieruchomość, którą zamierza zakupić Wnioskodawca znajduje się w bloku po byłym PGR w miejscowości Bógwidze. Z uwagi na specyfikę miejscowości, jej charakter w przeszłości i rodzaj zabudowy, można stwierdzić, że nieruchomość planowana do zakupu, to obiekt charakterystyczny dla tradycji budownictwa wiejskiego na terenie wsi.

Celem projektu jest poprawa jakości życia na obszarach wiejskich poprzez zaspokojenie potrzeb społecznych i kulturalnych mieszkańców wsi oraz promowanie obszarów wiejskich. Projekt wpłynie także pozytywnie na rozwój tożsamości społeczności wiejskiej oraz specyfiki obszarów wiejskich.

W ramach projektu przewiduje się:

- Zakup nieruchomości,
- Wykonanie robót budowlanych, w tym wymianę stolarki okiennej i drzwiowej, zerwanie boazerii, wykonanie okładzin ściennych i sufitowych, wykonanie instalacji elektrycznej, instalacji wodno-kanalizacyjnej.
- Zakup wyposażenia: krzesła, stoły, wieszaki szatniowe stojące.

Szacunkowa wartość projektu: 100.000 PLN, okres realizacji: 2012-2014.



Rysunek 1. Widok budynku, w którym znajduje się lokal będący przedmiotem inwestycji



Źródło: Urząd Miasta i Gminy w Pleszewie.

## 5. Opis i charakterystyka obszarów, o których mowa w §4 ust. 1 pkt 5 tj. opis obszarów o szczególnym znaczeniu dla zaspokojenia potrzeb mieszkańców, sprzyjających nawiązywaniu kontaktów społecznych

Na terenie miejscowości Bógwidze miejscem o szczególnym znaczeniu dla zaspokojenia potrzeb mieszkańców, sprzyjających nawiązywaniu kontaktów społecznych jest:

- oddział przedszkola, w którym według stanu na rok szkolny 2011/2012 funkcjonuje 1 oddział. Do placówki uczęszcza 18 dzieci. Obiekt ze względu na położenie oraz cechy funkcjonalno-przestrzenne pełni rolę głównego miejsca spotkań mieszkańców. W obiekcie odbywają się zebrania wiejskie oraz spotkania okazjonalne.
- boisko do gry w piłkę nożną, o nawierzchni trawiastej. Pełni rolę miejsca o szczególnym znaczeniu społecznym, w szczególności dla dzieci i młodzieży.
- plac zabaw dla dzieci, zlokalizowany w centrum miejscowości. Pełni funkcję edukacyjno-rozwojową dla dzieci oraz jest miejscem spotkań mieszkańców.

PRZEWODNICZĄCY  
Rady Miejskiej w Pleszewie

*Olgiera Wajsnis*  
Olgiera Wajsnis