



Załącznik do Uchwały Nr XVII/198/2012
Rady Miejskiej w Pleszewie
z dnia 7 maja 2012 r.

Gmina Pleszew




Plan Odnowy Miejscowości Grodzisko

2012




SPIS TREŚCI

| | | |
|-----------|---|-----------|
| 1. | CHARAKTERYSTYKA MIEJSCOWOŚCI, W KTÓREJ BĘDZIE REALIZOWANA OPERACJA | 4 |
| 1.1. | Lokalizacja w gminie..... | 4 |
| 1.2. | Rys historyczny | 5 |
| 1.3. | Funkcja miejscowości | 5 |
| 1.4. | Użytkowanie gruntów | 5 |
| 1.5. | Sytuacja demograficzna..... | 6 |
| 1.6. | Rynek pracy..... | 7 |
| 1.7. | Pomoc społeczna | 8 |
| 1.8. | Gospodarka | 9 |
| 2. | INWENTARYZACJA ZASOBÓW SŁUŻĄCYCH ODNOWIE MIEJSCOWOŚCI | 9 |
| 2.1. | Zasoby przyrodnicze..... | 9 |
| 2.1.1. | Lasy oraz grunty zadrzewione | 9 |
| 2.1.2. | Wody powierzchniowe | 10 |
| 2.1.3. | Formy ochrony przyrody | 10 |
| 2.1.4. | Inne zasoby | 10 |
| 2.2. | Zasoby kulturowe..... | 10 |
| 2.2.1. | Zabytki architektury sakralnej i miejsca kultu religijnego | 10 |
| 2.2.2. | Zespół folwarczny..... | 11 |
| 2.2.3. | Obiekty kulturalne użyteczności publicznej | 13 |
| 2.2.4. | Grodzisko „Szwedzkie szańce” | 13 |
| 2.2.5. | Inne obiekty..... | 14 |
| 2.3. | Zasoby oświatowe..... | 15 |
| 2.4. | Zasoby infrastrukturalne..... | 15 |
| 2.4.1. | Sieć komunikacyjna | 15 |
| 2.4.2. | Gospodarka wodna | 15 |
| 2.4.3. | Gospodarka ściekowa | 16 |
| 2.4.4. | Gospodarka odpadami | 17 |
| 2.4.5. | Sieć gazowa | 17 |
| 2.4.6. | Telekomunikacja | 17 |
| 2.5. | Zasoby rekreacyjne | 17 |
| 3. | OCENA MOCNYCH I SŁABYCH STRON MIEJSCOWOŚCI, W KTÓREJ BĘDZIE REALIZOWANA OPERACJA..... | 18 |
| 4. | OPIS PLANOWANYCH ZADAŃ INWESTYCYJNYCH I PRZEDSIĘWZIĘĆ AKTYWIZUJĄCYCH SPOŁECZNOŚĆ LOKALNĄ W OKRESIE CO NAJMNIEJ 7 LAT OD DNIA PRZYJĘCIA PLANU ODNOWY MIEJSCOWOŚCI, W KOLEJNOŚCI WYNIKAJĄCEJ Z PRZYJĘTYCH PRIORYTETÓW ROZWOJU MIEJSCOWOŚCI, Z PODANIEM SZACUNKOWYCH KOSZTÓW ICH REALIZACJI | 19 |



| | |
|---|-----------|
| 4.1. Priorytety rozwoju miejscowości Grodzisko | 19 |
| 4.2. Planowane działania inwestycyjne i przedsięwzięcia aktywizujące społeczność lokalną w latach 2012-2020 | 19 |
| 4.3. Przedsięwzięcie kluczowe dla odnowy miejscowości | 26 |
| 5. OPIS I CHARAKTERYSTYKA OBSZARÓW, O KTÓRYCH MOWA W §4 UST. 1 PKT. 5, TJ. OPIS OBSZARÓW O SZCZEGÓLNYM ZNACZENIU ZASPOKAJANIA POTRZEB MIESZKAŃCÓW, SPRZYJAJĄCYCH NAWIĄZYWANIU KONTAKTÓW SPOŁECZNYCH. ... | 29 |



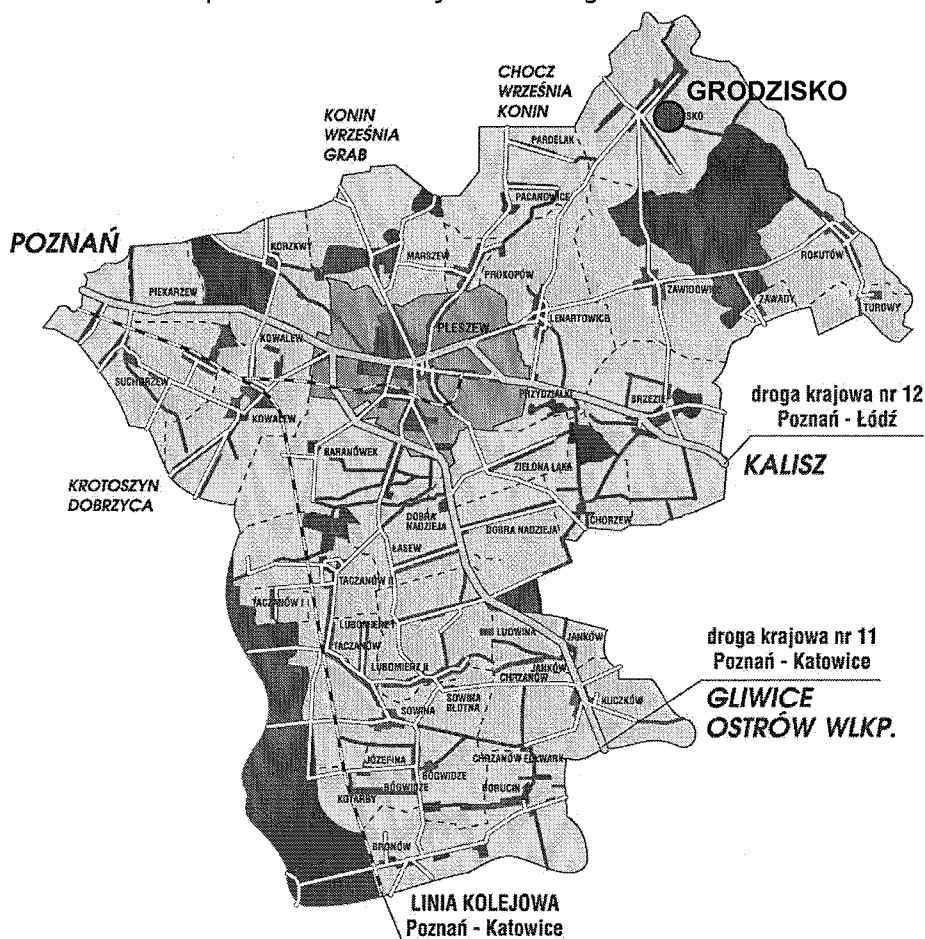
1. Charakterystyka miejscowości, w której będzie realizowana operacja

1.1. Lokalizacja w gminie

Miejscowość Grodzisko położona jest w północnej części gminy, w odległości 10 km od Pleszewa (siedziby władz gminy i władz powiatu). Odległości od innych ważniejszych miast regionu wynoszą: od Kalisza – 31 km, od Poznania – 102 km, a od Ostrowa Wielkopolskiego 40 km.

Miejscowość usytuowana jest na szlaku komunikacyjnym o znaczeniu powiatowym, administrowanym przez Zarząd Dróg Powiatowych w Pleszewie oraz o znaczeniu gminnym, zarządzanym przez Miasto i Gminę Pleszew.

Mapa 1. Położenie miejscowości w gminie Pleszew



Źródło: Urząd Miasta i Gminy w Pleszewie.



1.2. Rys historyczny

Wieś pojawia się w źródle historycznym z 1198 r. pod nazwą Grodiz. W 1553 r. istniał już dwór, a w 1579 r. właścicielami byli tu Suchorzewscy-Bartoszewiczowie, w 1618 r. Manieccy. W 1685 r. Grodzisko było w posiadaniu Węgierskich. W 1789 r. wraz z Rokutowem było w rękach Kazimierza Lipskiego, infulata chockiego. Już przed 1843 r. majątek wraz z folwarkiem Rokutów własnością Taczanowskich z Taczanowa, a od 1856 do 1946 r. był w składzie ordynacji Kaczanowskiej. Wzmiankowani dzierżawcy: w 1896r. Bronisław Konieczny, w 1905 r. Steinke, w 1909r. Antoni Ciążyński.

W 1771 roku w majątku istniały m.in. dwór, mielcuch, gościniec na tzw. Piasku, karczma dworska i młyn. W 1789 r. wieś wraz z majątkiem liczyła 34 dymy i 177 mieszkańców, w 1846 r. 63 dymy i 497 mieszkańców. W 1858 r. sam majątek obejmował 5339 mórg, w 1864 r. 5281 mórg. Natomiast w 1881 r. jego powierzchnia wraz z folwarkiem Rokutów wynosiła 1349 ha, w tym 579 ha stanowiła ziemia orna, 561 ha las i 177 ha łąki. Wówczas prowadzono hodowlę bydła rasy holenderskiej. W 1896 r. czynna była cegielnia. W 1926 r. działały także gorzelnia, suszarnia, młyn parowy, a obszar dzierżawionego majątku wynosił 1324 ha, z czego 711 ha to grunty orne.

Źródło: Stanisław Małyszko, Łucja Gajda „Majątki wielkopolskie”, Tom II Powiat Pleszewski, Muzeum Narodowe Rolnictwa i Przemysłu Rolno-Spożywczego w Szreniawie, 1997.

1.3. Funkcja miejscowości

Wieś pełni funkcję rolniczą, a w mniejszym stopniu mieszkaniową oraz usługowo – produkcyjną.


1.4. Użytkowanie gruntów

Całkowita powierzchnia gruntów w miejscowości Grodzisko według stanu na dzień 31 grudnia 2011 roku wynosiła 1788 ha. Użytkowanie gruntów przedstawia się następująco:

- powierzchnia użytków rolnych – 769 ha (tj. 43% ogólnej powierzchni miejscowości),
- grunty leśne oraz zakrzewione – 978 ha (tj. 54,7% ogólnej powierzchni miejscowości),
- pozostałe grunty i nieużytki – 41 ha (tj. 2,3% ogólnej powierzchni miejscowości),

Porównując dane statystyczne dotyczące użytkowania gruntów w miejscowości i na terenie gminy można stwierdzić, iż:

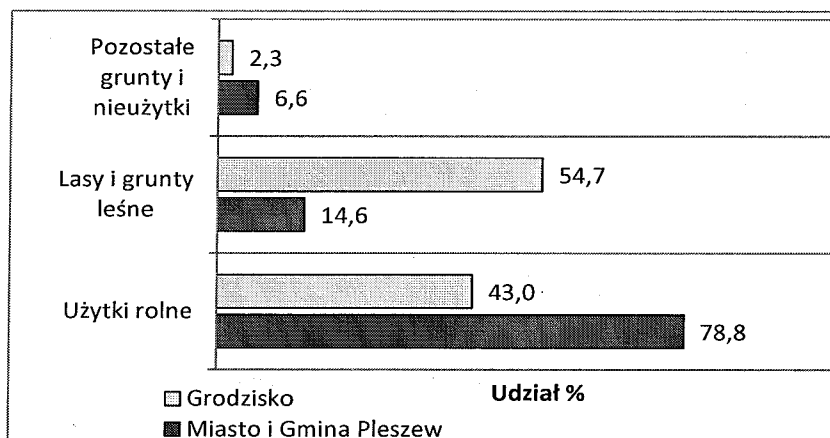
- Powierzchnia użytków rolnych w miejscowości Grodzisko stanowiła 43,0 % powierzchni wsi. Dla porównania udział powierzchni użytków rolnych do powierzchni całej gminy Pleszew wynosił 78,8%.



Plan Odnowy Miejscowości Grodzisko

- Powierzchnia lasów i gruntów leśnych w miejscowości Grodzisko stanowiła 54,7% jej powierzchni. Dla porównania udział powierzchni gruntów leśnych do powierzchni całej gminy Pleszew wynosił 14,6%.
- powierzchnia pozostałych gruntów i nieużytków w miejscowości Grodzisko stanowiła 2,3% powierzchni wsi. Dla porównania udział powierzchni w/w gruntów do powierzchni całej gminy Pleszew wynosił 6,6%.

Wykres 1. Użytkowanie gruntów w miejscowości na tle gminy.



Źródło: Opracowanie własne na podstawie danych Starostwa Powiatowego w Pleszewie za 2011 rok.

1.5. Sytuacja demograficzna


Liczba ludności miejscowości Grodzisko według danych na dzień 31 grudnia 2011 roku wynosiła 657 osób. Wartość demograficzna została określona według stałego miejsca zameldowania na podstawie ewidencji ludności prowadzonej przez Wydział Spraw Obywatelskich Urzędu Miasta i Gminy w Pleszewie. Mieszkańcy miejscowości stanowią 2,2% ludności gminy Pleszew. Na terenie objętym planem odnowy miejscowości 49,8% ludności to kobiety, natomiast pozostałe 50,2% stanowią mężczyźni. Współczynnik feminizacji na obszarze Grodziska wynosi 99, podczas gdy na terenie Gminy Pleszew 104, a w województwie wielkopolskim 106.

Tabela 1. Liczba ludności miejscowości Grodzisko

| Wyszczególnienie | 2009 | 2010 | 2011 |
|------------------|------|------|------|
| Ogółem | 627 | 635 | 657 |
| Mężczyźni | 310 | 317 | 330 |
| Kobiety | 317 | 318 | 327 |

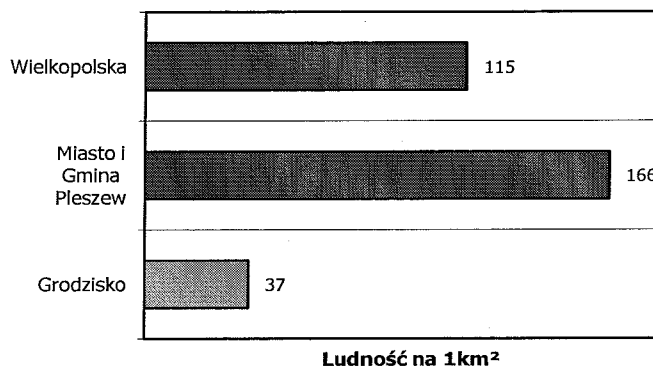
Źródło: Wydział Spraw Obywatelskich, Urząd Miasta i Gminy Pleszew.

Liczba mieszkańców na obszarze Grodziska utrzymuje się na zbliżonym poziomie przez cały okres poddany analizie. Liczba ludności przypadająca na 1 km² w Grodzisku wynosi 37, natomiast na terenie Miasta i Gminy Pleszew 166.



Plan Odnowy Miejscowości Grodzisko

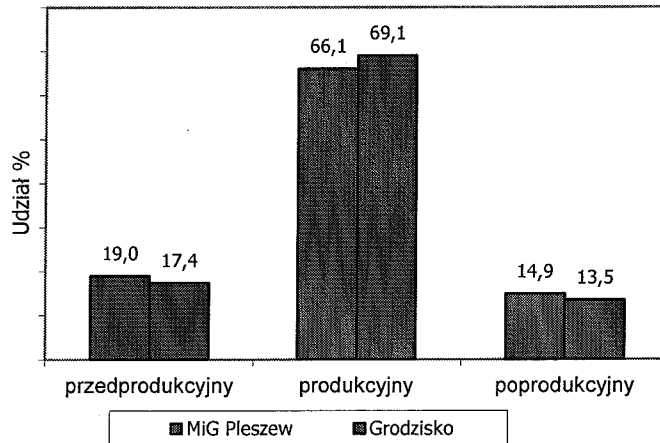
Wykres 2. Ludność miejscowości na 1 km² na tle gminy i województwa



Źródło: opracowanie własne na podstawie danych Urzędu Miasta i Gminy Pleszew oraz GUS za 2011 rok.

W strukturze mieszkańców dominują osoby w wieku produkcyjnym 69,1% oraz przedprodukcyjnym 17,4%. Udział osób w wieku poprodukcyjnym wynosi 13,5%. Struktura ludności jest podobna do struktury odnotowanej w gminie Pleszew.


Wykres 3. Udział mieszkańców w wieku przedprodukcyjnym, produkcyjnym i poprodukcyjnym



Źródło: opracowanie własne na podstawie danych Urzędu Miasta i Gminy Pleszew za 2011 rok.

1.6. Rynek pracy

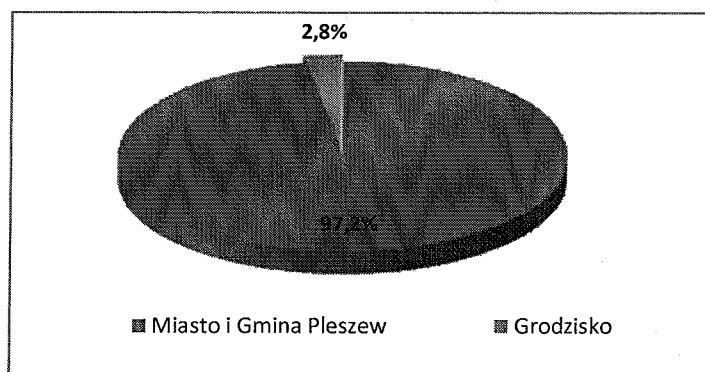
Liczba zarejestrowanych bezrobotnych w Powiatowym Urzędzie Pracy w Pleszewie na koniec 2009 roku wynosiła 50 osób, w tym odnotowano 17 osób długotrwale bezrobotnych, na koniec 2010 – 55 osób, w tym długotrwale bezrobotnych – 27 osób oraz na koniec 2011 – 45 osób, w tym długotrwale bezrobotnych – 27 osób.



Plan Odnowy Miejscowości Grodzisko

Udział osób bezrobotnych w całkowitej liczbie mieszkańców wsi wynosił pod koniec 2011 roku 6,8%, podczas gdy średnia dla całej gminy wynosiła 5,4%. Osoby pozostające bez pracy w miejscowości Grodzisko stanowiły 2,8% ogółu bezrobotnych w gminie.

Wykres 4. Udział osób bezrobotnych z miejscowości Grodzisko na tle gminy.



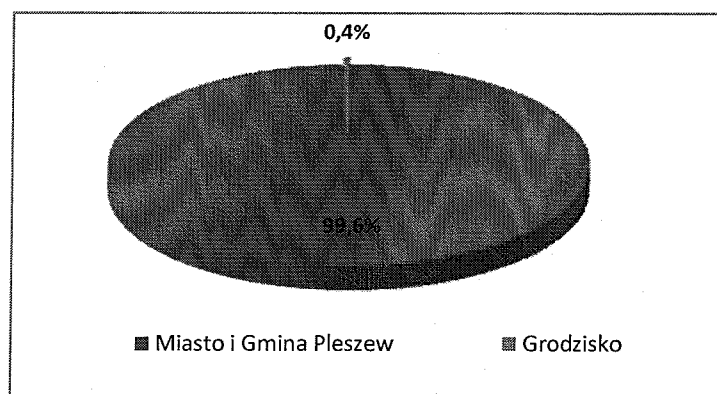
Źródło: opracowanie własne na podstawie danych z Powiatowego Urzędu Pracy w Pleszewie.

1.7. Pomoc społeczna

Liczba osób korzystających z pomocy społecznej na koniec 2011 roku wynosiła 7 osób, w tym zarejestrowano 1 osobę korzystającą z pomocy społecznej z powodu ubóstwa. Udział osób korzystających z pomocy społecznej w całkowitej liczbie mieszkańców wsi wynosił 1,1%, podczas gdy średnia dla całej gminy wynosiła 5,5%.

Osoby korzystające z pomocy społecznej w miejscowości Grodzisko stanowiły 0,4% ogółu beneficjentów Miejsko-Gminnego Ośrodka Pomocy Społecznej w Pleszewie.

Wykres 5. Udział osób korzystających z pomocy z społecznej w miejscowości Grodzisko na tle gminy.



Źródło: opracowanie własne na podstawie danych z Miejsko-Gminnego Ośrodka Pomocy Społecznej w Pleszewie za 2011 rok.



1.8. Gospodarka

Liczba zarejestrowanych w miejscowości Grodzisko podmiotów gospodarczych na koniec 2011 roku wynosiła 15. Przedsiębiorstwa, zgodnie z Polską Klasyfikacją Działalności (Rozporządzenie Rady Ministrów z 24 grudnia 2007 r. w sprawie Polskiej Klasyfikacji Działalności), funkcjonują w następujących sektorach gospodarki:

- a) rolnictwo, leśnictwo i ogrodnictwo,
- b) przemysł mineralny: produkcja żwiru,
- c) budownictwo: usługi ogólnobudowlane, roboty wykończeniowe,
- d) usługi: transport, handel, mała gastronomia, mechanika pojazdowa, wydobywanie żwiru.

Wszystkie usługi świadczone przez podmioty prowadzące działalność gospodarczą na terenie Grodziska, przeznaczone są głównie dla konsumentów indywidualnych i mają charakter materialny. W mniejszym stopniu pełnią one funkcje ogólnospołeczne czy też zaspokajają potrzeby producentów i szeroko rozumianego otoczenia biznesu.

Tabela 2. Liczba podmiotów gospodarczych.

| Wyszczególnienie | 2009 | 2010 | 2011 |
|--------------------------------|------|------|------|
| Liczba podmiotów gospodarczych | 17 | 17 | 15 |

Źródło: Wydział Rozwoju i Analiz, Urząd Miasta i Gminy w Pleszewie.


Na terenie miejscowości Grodzisko funkcjonuje Ochotnicza Straż Pożarna, Koło Gospodyń Wiejskich oraz Kółko Rolnicze.

2. Inwentaryzacja zasobów służących odnowie miejscowości

2.1. Zasoby przyrodnicze

2.1.1. Lasy oraz grunty zadrzewione

Według stanu na dzień 31 grudnia 2011 roku powierzchnia lasów oraz gruntów leśnych wynosiła 978 ha, co stanowi 54,7% ogólnej powierzchni miejscowości. Dla porównania całkowita powierzchnia lasów na terenie gminy Pleszew wynosiła 2.640 ha, tj. 14,6% powierzchni gminy. Powierzchnia lasów znajdująca się w granicach administracyjnych miejscowości stanowiła 37% powierzchni wszystkich lasów oraz gruntów leśnych na terenie gminy.



2.1.2. Wody powierzchniowe

Na terenie miejscowości, przy głównym skrzyżowaniu znajduje się staw (oczko wodne) o powierzchni ok. 0,2 ha. Grodzisko pozbawione jest większych zbiorników wodnych, przez wieś nie przepływa również żadna rzeka czy ciek wodny.

2.1.3. Formy ochrony przyrody

Na terenie miejscowości nie występują żadne formy ochrony przyrody.

2.1.4. Inne zasoby

Na terenie miejscowości Grodzisko występują utwory trzeciorzędowe – w szczególności iły plioceniowe tłuste, pylaste lub pylasto-piaszczyste, mułki z wkładami piasków drobnoziarnistych i pylastych. Utwory plioceniowe nie tworzą ciągłej pokrywy, ich miąższość jest zróżnicowana i waha się od 26 metrów. Występują także utwory czwartorzędowe zlodowacenia środkowopolskiego. W obszarze miejscowości i jego najbliższych okolicach występują piaski, żwiry i głazy, a także pokłady żwirów z gładzami.


2.2. Zasoby kulturowe

2.2.1. Zabytki architektury sakralnej i miejsca kultu religijnego

Na terenie miejscowości znajduje się:

- Klasycystyczny Kościół św. Mikołaja, który powstał z fundacji miechowity Narcyza Patrzyńskiego w latach 1802-1806 na miejscu poprzedniego, drewnianego. Wkrótce, po kasacie zakonu, stał się świątynią parafialną. Wieża od strony zachodniej została dobudowana w 1890 roku. Wewnątrz sklepienie kolebkowe, wyposażenie klasycystyczne (3 ołtarze i ambona) z okresu budowy oraz polichromia z 1913 roku pędzla Tadeusza Popiela. W ołtarzu głównym znajduje się namalowana na drewnie osiemnastowieczna kopia obrazu Matki Boskiej z Dzieciątkiem z XVI wieku, w sukience srebrnej z 1729 roku. Kościół oraz wyposażenie zostały wpisane do rejestru zabytków pod nr 343/Ka w dniu 02.09.1970r. oraz pod nr 15/B/Ka w dniu 23.03.1972r.

Źródło: Paweł Anders, Andrzej Gulczyński, Jacek Jackowski, „Powiat pleszewski”, Wydawnictwo WBP, Poznań 1999.



Zdjęcie 1. Kościół św. Mikołaja




Źródło: Urząd Miasta i Gminy w Pleszewie.

- Drewniany budynek organistówki z połowy XIX wieku, zlokalizowany naprzeciwko kościoła.
- Cmentarz rzymsko-katolicki o powierzchni 0,62 ha, z połowy XIX wieku.
- Przydrożna figura św. Antoniego Padewskiego ustawiona jest w sąsiedztwie dawnego obejścia folwarcznego i podwórza plebanii, graniczącego od północy z kościołem p.w. św. Mikołaja. Figurę św. Antoniego prawdopodobnie ufundowali w 1923 roku właściciele folwarku Taczanowscy. Figura usytuowana jest na wysokiej, czworobocznej kolumnie ze sztucznego kamienia.
- Przy starym trakcie biegnącym od figury św. Antoniego w kierunku rzeki Prosną, na wiekowym dębie wisi współczesna drewniana kapliczka szafkowa. Znajduje się na niej słabo już czytelna reprodukcja wizerunku Matki Boskiej Grodziskiej. Według miejscowej legendy planowano tu pierwotnie wznieść kościół. Przez trzy ostatnie wieki w cieniu rozłożystego dębu odpoczywali tu pątnicy, przybywający starym traktem z Chocza.

2.2.2. Zespół folwarczny

Zespół folwarczny usytuowany jest w północno-wschodnim krańcu wsi, przy drodze prowadzącej przez wieś z Lenartowic, w sąsiedztwie terenu przykościelnego. Zespół składa się z podwórza gospodarczego, stykającego się dawnej od południowego-zachodu z sadem (ogrodem), dworku dzierżawcy oraz kolonii domów robotników folwarcznych. Dziedziniec gospodarczy założony na planie prostokąta o dłuższej osi północno-zachodniej/południowo-



Plan Odnowy Miejscowości Grodzisko

wschodniej, obecnie w zatartym, dawnym układzie przestrzennym po podziale między kilku użytkowników. W końcu XIX wieku istniała zabudowa północna i południowa pierzei podwórza, otwartego na zachód i wschód, w stronę gorzelnii, wysuniętej poza obręb dziedzica.

Obecnie częściowo zachowana została zabudowa pierzei północnej, gdzie położony był spichlerz murowany z 1925 roku, obecnie magazyn. Jeszcze w połowie lat 60 XX wieku obok niego istniały dwa budynki inwentarskie, stykające się ze sobą. Równoległe do nich, we wnętrzu podwórza znajdował się zwarty kompleks murowanych budynków, rozebranych ostatecznie po 1990 roku, a mieszczących m.in. magazyn z młynem i spichlerz.


Gorzelnia usytuowana jest we wschodniej części nowoutworzonego dziedzica fabrycznego. Z zabudowy południowej pierzei podwórza zachował się dworek dzierżawcy z II połowy XIX wieku. Budynek parterowy, murowany, podpiwniczony, z mieszkalnym poddaszem, nakryty dachem naczółkowym, dwutraktowy z sienią od północy. Główne wejście w fasadzie ujęte boniowanym portalem, do 1970 roku poprzedzony werandą.

Zdjęcie 2. Budynek gorzelnii – widok od strony zachodniej



Źródło: Urząd Miasta i Gminy w Pleszewie.

Kolonia domów pracowników folwarku położona była na południowy-zachód od podwórza i ogrodu, po obu stronach drogi prowadzącej przez wieś do kościoła. Dwa zachowane domy z końca XIX wieku, murowane, nakryte wysokimi dachami dwuspadowymi, na planie wydłużonego prostokąta, dwutraktowe.



Plan Odnowy Miejscowości Grodzisko

Gorzelnia, wzniesiona w latach 1905/1906, częściowo przebudowana w 1980 roku, murowana, częściowo podpiwniczona, dwukondygnacyjna z użytkowym poddaszem, nakryta niskimi dachami dwuspadowymi, z parterową kotłownią, przy której znajduje się ceglany komin. Budynek wzniesiony na rzucie zbliżonym do litery T. Elewacja zachodnia wtórnie tynkowana, pozostałe w cegle, podzielone fryzami i gzymsami międzykondygnacyjnymi z ciemniejszej cegły. Otwory okienne zamknięte odcinkowo, szczyty zakończone fryzem schodkowym.

Źródło: Stanisław Małyszko, Łucja Gajda „Majątki wielkopolskie”, Tom II Powiat Pleszewski, Muzeum Narodowe Rolnictwa i Przemysłu Rolno-Spożywczego w Szreniawie, 1997.

2.2.3. Obiekty kulturalne użyteczności publicznej

W miejscowości funkcjonuje sala wiejska. Została ona zmodernizowana w latach 2009/2010 ze środków Europejskiego Funduszu Rolnego na rzecz Rozwoju Obszarów Wiejskich. Miejsce to stwarza mieszkańcom wsi warunki do: uprawiania rekreacji, rozwijania zainteresowań i zagospodarowania czasu wolnego mieszkańców. W sali wiejskiej odbywają się zebrania sołeckie, przedsięwzięcia kulturalne i inne przedsięwzięcia istotne z punktu widzenia mieszkańców.


Zdjęcie 3. Sala wiejska



Źródło: Urząd Miasta i Gminy w Pleszewie.

2.2.4. Grodzisko „Szwedzkie szańce”

Na opadających ku dolinie Proсны łąkach, po północno-wschodniej stronie wsi, zachowało się grodzisko pierścieniowate zwane „Szwedzkimi szanćami” – pozostałość osady kultury łużyckiej



Plan Odnowy Miejscowości Grodzisko

z pierwszego tysiąclecia p.n.e. Od niego wzięła się nazwa miejscowości. Składa się ono z dwóch części: północnej owalnej (średnicy ok. 160 m) i południowej (średnicy ok. 170 m), otoczonej nieco niższym wałem półkolistym, jak gdyby później usypanym. Według podania wały te powstały na polecenie młodego Kazimierza Wielkiego. W czasie najazdu Krzyżaków w 1331 roku miał on się tutaj okopać w bagnach wraz z otoczeniem rycerzy i czekać na nadejście głównych sił króla Władysława Łokietka. Grodzisko zostało wpisane do rejestru zabytków pod nr 390/Ka w dniu 04.10.1973r.

Zdjęcie 4. Okolice grodziska




Źródło: Urząd Miasta i Gminy w Pleszewie.

Źródło: Paweł Anders, Andrzej Gulczyński, Jacek Jackowski, „Powiat pleszewski”, Wydawnictwo WBP, Poznań 1999.

2.2.5. Inne obiekty

Na terenie miejscowości znajdują się następujące obiekty, które są pod ochroną Wojewódzkiego Konserwatora Zabytków:

- Kapliczka,
- Obora plebańska,
- Szkoła podstawowa,
- Strażnica graniczna – dom nr 72,
- Dwór – dom nr 54,
- Dom nr 15, 23, 24, 25, 29-31, 82, 104.



2.3. Zasoby oświatowe

W Grodzisku mieści się filia przedszkola w Lenartowicach, w którym według stanu na rok szkolny 2011/2012 funkcjonuje 1 oddział. Do placówki uczęszcza 20 dzieci, a opiekę pedagogiczną sprawuje 1 nauczyciel. W budynku mieści się również świetlica środowiskowa.

2.4. Zasoby infrastrukturalne

2.4.1. Sieć komunikacyjna

Przez miejscowość przebiegają drogi powiatowe, administrowane przez Zarząd Dróg Powiatowych w Pleszewie oraz drogi gminne, zarządzane przez Miasto i Gminę w Pleszewie. W granicach administracyjnych Grodziska znajdują się następujące drogi gminne:

- nr 639048P - przebiegająca obok budynku przedszkola,
- nr 639049P - przebiegająca przez wieś obok kościoła,
- nr 639069P - przebiegająca przez wieś w kierunku lasu.


Ponadto przez miejscowość przebiegają następujące drogi powiatowe:

- nr 4315P relacji Wieczyn – Grodzisko,
- nr 4338P relacji Pleszew – Grodzisko,
- nr 4337P relacji Grodzisko – Brzezcie.

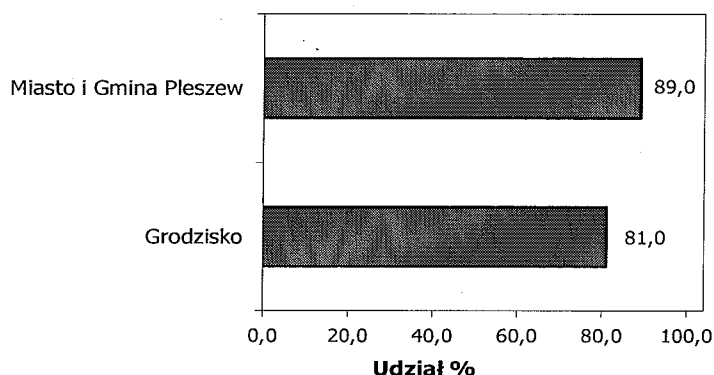
Stan techniczny dróg gminnych jest średni, natomiast dróg powiatowych niezadowalający. Występują liczne ubytki i nierówności.

2.4.2. Gospodarka wodna

Do miejscowości woda do celów komunalnych dostarczana jest z ujęcia podziemnego Lenartowice o wydajności 110 m³/h oraz Tursko B o wydajności 146 m³/h. Wody powierzchniowe pobierane są tylko do nawodnień w rolnictwie i leśnictwie.



Wykres 6. Stopień zwodociągowania miejscowości na tle gminy.



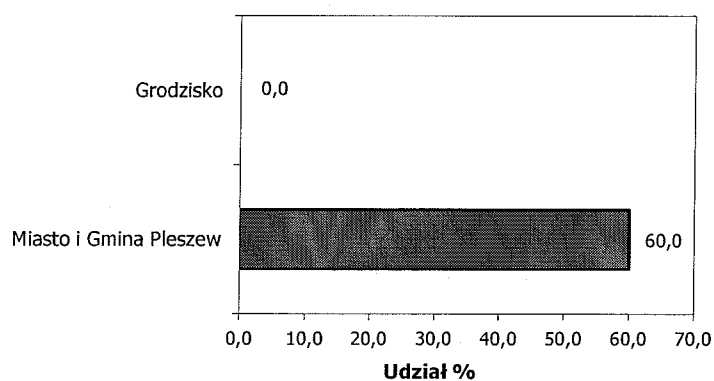
Źródło: opracowanie własne na podstawie danych z PK Sp. z o.o. oraz GUS za 2011 rok.

Z wodociągu korzysta 532 mieszkańców wsi (tj. 81,0% wszystkich mieszkańców miejscowości). Dla porównania stopień zwodociągowania gminy Pleszew wynosi 89,0%. Wartość zwodociągowania obliczono na podstawie danych Banku Danych Lokalnych Głównego Urzędu Statystycznego oraz Przedsiębiorstwa Komunalnego Sp. z o.o.


2.4.3. Gospodarka ściekowa

Miejscowość nie posiada kanalizacji sanitarnej, w związku z czym stopień skanalizowania wsi wynosi 0,0%, podczas gdy stopień skanalizowania gminy kształtuje się na poziomie 60,0%.

Wykres 7. Stopień skanalizowania miejscowości na tle gminy.



Źródło: opracowanie własne na podstawie danych z PK Sp. z o.o. oraz GUS za 2011 rok.



2.4.4. Gospodarka odpadami

Na terenie Grodziska nie znajduje się składowisko odpadów. W miejscowości prowadzona jest selektywna zbiórka odpadów opakowaniowych we współpracy z Zakładem Usług Komunalnych Przedsiębiorstwa Komunalnego Sp. z o.o w Pleszewie.

2.4.5. Sieć gazowa

Miejscowość Grodzisko nie jest objęta siecią gazową.

2.4.6. Telekomunikacja


Tradycyjna sieć telekomunikacyjna na terenie miejscowości jest obsługiwana przez TP S.A. Gospodarstwa domowe nie mają możliwości stałego podłączenia do sieci Internet poprzez łącza w/w operatora. Połączenia z siecią Internet realizowane są za pomocą łącz radiowych.

2.5. Zasoby rekreacyjne

W miejscowości Grodzisko znajduje się boisko do gry w piłkę nożną (przy budynku przedszkola), boisko do koszykówki oraz plac zabaw dla dzieci. Jednakże stan infrastruktury rekreacyjnej jest niezadowalający.

Przez Grodzisko przebiegają następujące szlaki piesze i rowerowe:


- Szlak czerwony Gołuchów – Tursko – Grodzisko o łącznej długości 14,2 km. Szlak zmierza do miejscowości od strony Rokutowa, poprzez kompleks leśny, pola i piaszczystą drogę. Przez wieś szlak prowadzi obok cmentarza, wieś i kończy się przy kościele.
- Szlak czerwony Grodzisko – Żegocin – Grab o łącznej długości 18,3 km. Szlak w Grodzisku rozpoczyna się przy pętli autobusowej. Dalej ciąg pieszy prowadzi przez wieś, w kierunku północno-wschodnim, obok budynku dawnej strażnicy granicznej. Za ostatnimi zabudowaniami wsi szlak skręca w lewo i kieruje się w stronę Prosnicy.
- Szlak rowerowy wokół Gminy Pleszew o łącznej długości 75,0 km. Grodzisko znajduje się na 14,8 kilometrze trasy. Szlak rozpoczyna się w południowo-wschodniej części miejscowości, a kończy w południowo-zachodniej części wsi.



3. Ocena mocnych i słabych stron miejscowości, w której będzie realizowana operacja

| Mocne strony | Słabe strony |
|--|--|
| <ol style="list-style-type: none"> 1. Lokalizacja na drogach powiatowych i gminnych. 2. Niewielka odległość od Pleszewa. 3. Lokalizacja na szlakach turystycznych. 4. Wysokie zwodociągowanie miejscowości. 5. Niższa od średniej w gminie liczba osób korzystających z pomocy społecznej. 6. Zasoby kulturowe. 7. Duża lesistość terenu. 8. Sala wiejska i świetlica środowiskowa. 9. Dostęp do przedszkola. 10. Dostęp do Internetu. | <ol style="list-style-type: none"> 1. Brak zadowalającej infrastruktury rekreacyjnej: w tym placu zabaw i boiska sportowego dla dzieci. 2. Brak kanalizacji sanitarnej i przydomowych oczyszczalni ścieków. 3. Niewielka liczba organizacji pozarządowych. 4. Wyższa od średniej w gminie liczba bezrobotnych. 5. Brak sieci gazowej 6. Zły stan techniczny części dróg. |

| Szanse | Zagrożenia |
|--|--|
| <ol style="list-style-type: none"> 1. Korzystne położenie geograficzne. 2. Rozwój gminy w aspekcie współpracy międzynarodowej. 3. Możliwość pozyskania środków finansowych Unii Europejskiej. | <ol style="list-style-type: none"> 1. Ograniczone możliwości finansowe budżetu Miasta i Gminy Pleszew. 2. Brak zaangażowana społeczności lokalnej w rozwój miejscowości. 3. Emigracja młodzieży do dużych miast w tym odpływ osób wykształconych. |



4. Opis planowanych zadań inwestycyjnych i przedsięwzięć aktywizujących społeczność lokalną w okresie co najmniej 7 lat od dnia przyjęcia planu odnowy miejscowości, w kolejności wynikającej z przyjętych priorytetów rozwoju miejscowości, z podaniem szacunkowych kosztów ich realizacji

4.1. Priorytety rozwoju miejscowości Grodzisko

Proponowane kierunki rozwoju miejscowości Grodzisko:


- Rozwój i modernizacja infrastruktury społecznej w tym urządzenie placu zabaw i boiska sportowego.
- Stworzenie mieszkańcom korzystnych warunków życia i rozwoju.
- Wspieranie działalności organizacji pozarządowych na terenie miejscowości.
- Rozwój infrastruktury komunalnej (drogi, chodniki, sieć wodociągowa, sieć kanalizacyjna).
- Promocja zasobów kulturalnych miejscowości.
- Promocja zasobów przyrodniczych miejscowości – dostosowanie i rozpowszechnienie miejsc atrakcyjnych turystycznie poprzez budowę ścieżek rowerowych, szlaków pieszych oraz zagospodarowanie pobliskich terenów.

4.2. Planowane działania inwestycyjne i przedsięwzięcia aktywizujące społeczność lokalną w latach 2012-2020

W ramach Planu Odnowy Miejscowości Grodzisko zakłada się realizację następujących zadań inwestycyjnych i przedsięwzięć aktywizujących społeczność lokalną, których szczegółowy harmonogram został przedstawiony poniżej:

| Nazwa zadania | 2012 | 2013 | 2014 | 2015 | 2016 | 2017 | 2018 | 2019 | 2020 |
|---|------|------|------|------|------|------|------|------|------|
| Urządzenie placu zabaw i boiska sportowego w Grodzisku | | | | | | | | | |
| Wykonanie dokumentacji projektu kanalizacji deszczowo – burzowej na osiedlu w Grodzisku | | | | | | | | | |
| Wykonanie systemu kanalizacji deszczowo – burzowej na osiedlu w Grodzisku | | | | | | | | | |
| Cykliczne przedsięwzięcia kulturalne organizowane na sali wiejskiej | | | | | | | | | |
| Cykliczne przedsięwzięcia sportowo – rekreacyjne | | | | | | | | | |
| Edukacja i integracja mieszkańców Grodziska | | | | | | | | | |
| Budowa przydomowych oczyszczalni ścieków | | | | | | | | | |
| Budowa tras i ścieżek rowerowych | | | | | | | | | |

Plan Odnowy Miejscowości Grodzisko




| | | | | | | | | | |
|---|--|--|--|--|--|--|--|--|--|
| Budowa chodnika w Grodzisku | | | | | | | | | |
| Wykonanie dywanika asfaltowego przez wieś | | | | | | | | | |
| Budowa drogi gminnej w Grodzisku (Huby) | | | | | | | | | |
| Promocja dawnego Grodziska | | | | | | | | | |
| Wykonanie oświetlenia w kierunku Sulęcina | | | | | | | | | |

- Urządzenie placu zabaw i boiska sportowego w Grodzisku

| | |
|------------------------|--|
| Numer projektu | 01-Grodzisko/POM |
| Nazwa projektu | Urządzenie placu zabaw i boiska sportowego w Grodzisku* *- projekt będzie realizowany wspólnie z miejscowością Borucin, Janków, Lenartowice, Pacanowice, Sowina Błotna pn. „Urządzenie placów zabaw i boiska sportowego na terenie gminy Pleszew”. |
| Wnioskodawca | Gmina Pleszew |
| Cel projektu | Poprawa jakości życia na obszarach wiejskich poprzez zaspokojenie potrzeb rekreacyjnych, społecznych i kulturalnych mieszkańców wsi oraz promowanie obszarów wiejskich. Rozwój tożsamości społeczności wiejskiej, zachowanie dziedzictwa kulturowego i specyfiki obszarów wiejskich, wzrost atrakcyjności turystycznej i inwestycyjnej obszarów wiejskich. |
| Przeznaczenie | Społeczność lokalna |
| Harmonogram realizacji | 2012-2014 |
| Wartość projektu | 300.000 PLN |
| Źródło finansowania | <ul style="list-style-type: none"> • środki budżetu Miasta i Gminy Pleszew, • środki Unii Europejskiej – Europejski Fundusz Rolny na rzecz Rozwoju Obszarów Wiejskich (EFRROW). |

- Wykonanie dokumentacji projektu kanalizacji deszczowo – burzowej na osiedlu w Grodzisku

| | |
|------------------------|---|
| Numer projektu | 02-Grodzisko/POM |
| Nazwa projektu | Wykonanie dokumentacji projektu kanalizacji deszczowo – burzowej na osiedlu w Grodzisku |
| Wnioskodawca | Gmina Pleszew |
| Cel projektu | Wzrost jakości życia i pracy na terenach wiejskich w tym zaspokojenie potrzeb fizjologicznych mieszkańców Grodziska. Rozwój infrastruktury technicznej wsi. Ochrona środowiska. |
| Przeznaczenie | Społeczność lokalna |
| Harmonogram realizacji | 2012 |



Plan Odnowy Miejscowości Grodzisko


| | |
|---------------------|--|
| Wartość projektu | 17.894,00 PLN |
| Źródło finansowania | <ul style="list-style-type: none">• środki budżetu Miasta i Gminy Pleszew. |

- Wykonanie systemu kanalizacji deszczowo – burzowej na osiedlu w Grodzisku

| | |
|------------------------|---|
| Numer projektu | 03-Grodzisko/POM |
| Nazwa projektu | Wykonanie systemu kanalizacji deszczowo – burzowej na osiedlu w Grodzisku |
| Wnioskodawca | Gmina Pleszew |
| Cel projektu | Wzrost jakości życia i pracy na terenach wiejskich w tym zaspokojenie potrzeb fizjologicznych mieszkańców Grodziska. Rozwój infrastruktury technicznej wsi. Ochrona środowiska. |
| Przeznaczenie | Społeczność lokalna |
| Harmonogram realizacji | 2013-2015 |
| Wartość projektu | 100.000 PLN |
| Źródło finansowania | <ul style="list-style-type: none">• środki własne,• środki budżetu Miasta i Gminy Pleszew,• środki Unii Europejskiej,• środki zewnętrznych instytucji finansujących. |

- Cykliczne przedsięwzięcia kulturalne organizowane w sali wiejskiej

| | |
|------------------------|---|
| Numer projektu | 04-Grodzisko/POM |
| Nazwa projektu | Cykliczne przedsięwzięcia kulturalne organizowane w sali wiejskiej |
| Wnioskodawca | Organizacje pozarządowe, Rada Sołecka, |
| Cel projektu | Zaspokojenie potrzeb społecznych i kulturalnych mieszkańców wsi, rozwijanie działalności istniejących organizacji pozarządowych. Zachowanie dziedzictwa kulturowego i specyfiki obszarów wiejskich. |
| Przeznaczenie | Społeczność lokalna |
| Harmonogram realizacji | 2012-2020 |
| Wartość projektu | Średnia wartość jednego projektu: ok. 1.000 zł. Planuje się, że w ciągu jednego roku odbędzie się 5 projektów. Łączna wartość projektów: 45. 000 zł. |
| Źródło finansowania | <ul style="list-style-type: none">• środki własne,• środki budżetu Miasta i Gminy Pleszew,• środki Unii Europejskiej,• środki sponsorów,• środki zewnętrznych instytucji finansujących. |




Plan Odnowy Miejscowości Grodzisko

- Cykliczne przedsięwzięcia sportowo-rekreacyjne

| | |
|------------------------|---|
| Numer projektu | 05-Grodzisko/POM |
| Nazwa projektu | Cykliczne przedsięwzięcia sportowo-rekreacyjne |
| Wnioskodawca | Organizacje pozarządowe, Rada Sołecka, Szkoła |
| Cel projektu | Propagowanie zdrowego stylu życia wśród dzieci i młodzieży. Zaspokojenie potrzeb mieszkańców miejscowości, rozwijanie działalności istniejących organizacji pozarządowych. |
| Przeznaczenie | Społeczność lokalna |
| Harmonogram realizacji | 2012-2020 |
| Wartość projektu | Średnia wartość jednego projektu: ok. 500 zł. Planuje się, że w ciągu roku odbędzie się 5 projektów. Łączna wartość projektów: 22.500 zł. |
| Źródło finansowania | <ul style="list-style-type: none">• środki własne,• środki budżetu Miasta i Gminy Pleszew,• środki Unii Europejskiej,• środki sponsorów,• środki zewnętrznych instytucji finansujących. |

- Edukacja i integracja mieszkańców Grodziska

| | |
|------------------------|---|
| Numer projektu | 06-Grodzisko/POM |
| Nazwa projektu | Edukacja i integracja mieszkańców Grodziska |
| Wnioskodawca | Organizacje pozarządowe, Rada Sołecka, Urząd Miasta i Gminy Pleszew |
| Cel projektu | Podniesienie kompetencji i wykształcenia mieszkańców. |
| Przeznaczenie | Społeczność lokalna |
| Harmonogram realizacji | 2012-2020 |
| Wartość projektu | Średnia wartość jednego projektu: ok. 500 zł. Planuje się, że w ciągu roku odbędzie się 5 projektów. Łączna wartość projektów: 22.500 zł. |
| Źródło finansowania | <ul style="list-style-type: none">• środki własne,• środki budżetu Miasta i Gminy Pleszew,• środki Unii Europejskiej,• środki sponsorów,• środki zewnętrznych instytucji finansujących. |



- Budowa przydomowych oczyszczalni ścieków

| | |
|------------------------|---|
| Numer projektu | 07-Grodzisko/POM |
| Nazwa projektu | Budowa przydomowych oczyszczalni ścieków* *zadanie będzie realizowane poza aglomeracją Grodzisko |
| Wnioskodawca | Mieszkańcy |
| Cel projektu | Wzrost jakości życia i pracy na terenach wiejskich w tym zaspokojenie potrzeb fizjologicznych mieszkańców Grodziska. Rozwój infrastruktury technicznej wsi. Ochrona środowiska. |
| Przeznaczenie | Spółeczność lokalna |
| Harmonogram realizacji | 2012-2015 |
| Wartość projektu | Średnia wartość jednego projektu: ok. 6000 PLN Planuje się, że w ciągu roku odbędzie się 1 projektów. Łączna wartość projektów: 24.000 PLN |
| Źródło finansowania | <ul style="list-style-type: none"> • środki własne, • środki UE, • środki budżetu Miasta i Gminy Pleszew. |

- Budowa tras i ścieżek rowerowych

| | |
|------------------------|--|
| Numer projektu | 08-Grodzisko/POM |
| Nazwa projektu | Budowa tras i ścieżek rowerowych |
| Wnioskodawca | Gmina Pleszew |
| Cel projektu | Poprawa infrastruktury technicznej wsi. Zaspokojenie potrzeb mieszkańców. Promocja turystyczna miejscowości. |
| Przeznaczenie | Spółeczność lokalna |
| Harmonogram realizacji | 2013-2014 i 2018-2019 |
| Wartość projektu | 200.000 PLN |
| Źródło finansowania | <ul style="list-style-type: none"> • środki własne, • środki budżetu Miasta i Gminy Pleszew, • środki Powiatu Pleszewskiego, • środki Unii Europejskiej, • środki sponsorów, • środki zewnętrznych instytucji finansujących. |




- Budowa chodnika w Grodzisku

| | |
|------------------------|--|
| Numer projektu | 09-Grodzisko/POM |
| Nazwa projektu | Budowa chodnika w Grodzisku |
| Wnioskodawca | Gmina Pleszew |
| Cel projektu | Poprawa infrastruktury technicznej wsi. Zaspokojenie potrzeb mieszkańców miejscowości. |
| Przeznaczenie | Społeczność lokalna |
| Harmonogram realizacji | 2014-2015 |
| Wartość projektu | 45.000 PLN |
| Źródło finansowania | <ul style="list-style-type: none"> • środki własne, • środki budżetu Miasta i Gminy Pleszew, • środki Powiatu Pleszewskiego, • środki Unii Europejskiej, • środki sponsorów, • środki zewnętrznych instytucji finansujących. |

- Wykonanie dywanika asfaltowego przez wieś

| | |
|------------------------|---|
| Numer projektu | 10- Grodzisko/POM |
| Nazwa projektu | Wykonanie dywanika asfaltowego przez wieś |
| Wnioskodawca | Gmina Pleszew |
| Cel projektu | Poprawa infrastruktury technicznej wsi. Zaspokojenie potrzeb mieszkańców miejscowości. |
| Przeznaczenie | Społeczność lokalna |
| Harmonogram realizacji | 2014-2015 |
| Wartość projektu | 100.000 PLN |
| Źródło finansowania | <ul style="list-style-type: none"> • środki własne, • środki budżetu Miasta i Gminy Pleszew, • środki Unii Europejskiej, • środki sponsorów, • środki zewnętrznych instytucji finansujących. |



Plan Odnowy Miejscowości Grodzisko

- Budowa drogi gminnej w Grodzisku (Huby)

| | |
|------------------------|--|
| Numer projektu | 11-Grodzisko/POM |
| Nazwa projektu | Budowa drogi gminnej w Grodzisku (Huby) |
| Wnioskodawca | Gmina Pleszew |
| Cel projektu | Poprawa infrastruktury technicznej wsi. Zaspokojenie potrzeb mieszkańców miejscowości. |
| Przeznaczenie | Społeczność lokalna |
| Harmonogram realizacji | 2013-2014 |
| Wartość projektu | 300.000 PLN |
| Źródło finansowania | <ul style="list-style-type: none">• Środki Powiatu Pleszewskiego,• Środki budżetu Miasta i Gminy Pleszew,• środki Unii Europejskiej,• środki zewnętrznych instytucji finansujących. |

- Promocja dawnego Grodziska

| | |
|------------------------|--|
| Numer projektu | 12-Grodzisko/POM |
| Nazwa projektu | Promocja dawnego Grodziska |
| Wnioskodawca | Gmina Pleszew |
| Cel projektu | Promocja obszarów wiejskich. Rozwój dziedzictwa kulturowego Gminy Pleszew. |
| Przeznaczenie | Społeczność lokalna |
| Harmonogram realizacji | 2013-2014 |
| Wartość projektu | 10.000 PLN |
| Źródło finansowania | <ul style="list-style-type: none">• Środki Powiatu Pleszewskiego,• Środki budżetu Miasta i Gminy Pleszew,• środki Unii Europejskiej,• środki zewnętrznych instytucji finansujących. |




- Wykonanie oświetlenia w kierunku Sulęcina

| | |
|------------------------|--|
| Numer projektu | 13-Grodzisko/POM |
| Nazwa projektu | Wykonanie oświetlenia w kierunku Sulęcina |
| Wnioskodawca | Gmina Pleszew |
| Cel projektu | Poprawa infrastruktury technicznej wsi. Zaspokojenie potrzeb mieszkańców miejscowości. |
| Przeznaczenie | Społeczność lokalna |
| Harmonogram realizacji | 2013-2014 |
| Wartość projektu | 80.000 PLN |
| Źródło finansowania | <ul style="list-style-type: none">• Środki budżetu Miasta i Gminy Pleszew,• środki Unii Europejskiej,• środki zewnętrznych instytucji finansujących. |

4.3. *Przedsięwzięcie kluczowe dla odnowy miejscowości*

Przedsięwzięciem kluczowym dla odnowy miejscowości Grodzisko jest zadanie pn. „Urządzenie placu zabaw i boiska sportowego w Grodzisku”. Celem projektu jest poprawa jakości życia na obszarach wiejskich poprzez zaspokojenie potrzeb społecznych i kulturalnych mieszkańców wsi oraz promowanie obszarów wiejskich.

Rekreacja i turystyka są aspektami, co raz częściej podejmowanymi na szczeblu lokalnym. Wszystkie działania tego typu pomagają bowiem obywatelom zachować sprawność fizyczną, intelektualną a także przyczyniają się do lepszego zagospodarowania czasu wolnego dzieci i dorosłych. Niniejszy projekt kładzie nacisk na rozwój rekreacji ruchowej wśród dzieci i młodzieży na terenie sołectwa Grodzisko. Uprawianie rekreacji ruchowej ma dla młodego człowieka same korzyści. Przyczynia się do stymulowania rozwoju psychofizycznego, kreuje pozytywne zachowania z uwagi na fakt, że sport pozwala odreagowywać stres, a także sprawia, że ludzie mają chęć i motywację do działania i aktywności. Ma to bardzo duże znaczenie dziś w dobie XXI wieku, kiedy tak dużą uwagę przykładana jest do podejmowania zdrowego trybu życia. Rozwojowi rekreacji ruchowej wśród dzieci i młodzieży na terenie Grodziska ma sprzyjać „Urządzenie placu zabaw i boiska sportowego”.



Plan Odnowy Miejscowości Grodzisko

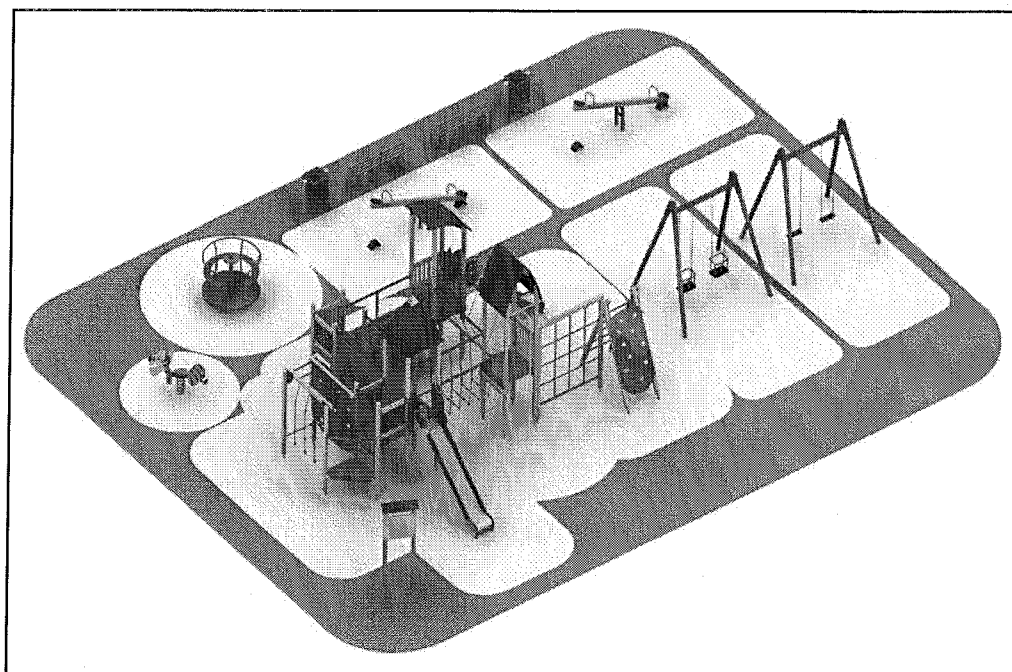
Realizacja inwestycji będzie również pozytywnym przykładem dla mieszkańców, iż warto podejmować wspólne działania na rzecz wsi, a wieś Grodzisko będzie dobrym przykładem, iż integracja i aktywne działanie przynosi rezultaty.

Projekt będzie stymulował kolejne działania na rzecz zachowania tradycji i tożsamości społeczności wiejskiej, będzie scalał miejscową ludność, a w dłuższej perspektywie przedsięwzięcie przyczyni się do wzrostu wartości życia na wsi.

W ramach projektu przewiduje się wykonanie robót ziemnych oraz montaż następujących urządzeń:

- zestaw zabawowy,
- huśtawka wahadłowa podwójna 3-14 lat,
- karuzela młynek z siedziskami,
- huśtawka wagowa,
- huśtawka bujak,
- ławki drewniane z oparciem,
- kosz na śmieci drewniany.

Rysunek 1. Wizualizacja placu zabaw w Grodzisku



Źródło: Urząd Miasta i Gminy w Pleszewie.




Plan Odnowy Miejscowości Grodzisko

Utworzenie boiska sportowego będzie poprzedzone następującymi pracami: roboty przygotowawcze i rozbiórkowe pod murawę boiska oraz wykonanie przyłącza wodociągowego. Boisko zostanie wyposażone w trybuny dwurzędowe dla widzów, kabiny dla zawodników rezerwowych, bramki do piłki nożnej oraz piłkochwyty.

Szacunkowa wartość projektu: 300.000 PLN.

Okres realizacji: 2012-2014.



5. Opis i charakterystyka obszarów, o których mowa w §4 ust. 1 pkt. 5, tj. opis obszarów o szczególnym znaczeniu zaspokajania potrzeb mieszkańców, sprzyjających nawiązywaniu kontaktów społecznych.

Na terenie miejscowości Grodzisko miejscem o szczególnym znaczeniu dla zaspokajania potrzeb mieszkańców, sprzyjających nawiązywaniu kontaktów społecznych są:

- a) **sala wiejska** odnowiona i zmodernizowana w 2010 roku. W równym stopniu służy zarówno organizacjom działającym na terenie Grodziska, których zadaniem jest rozwój dziedzictwa duchowego i kulturowego wsi jako i poszczególnym grupom społecznym (dzieci, dorośli), indywidualnym mieszkańcom ale również odwiedzającym miejscowość gościom . Miejsce to stwarza warunki do:
 - uprawiania rekreacji,
 - rozwijania zainteresowań mieszkańców,
 - rozwoju turystyki,
 - zagospodarowania czasu wolnego mieszkańców.
- b) **kościół parafialny pw. Św. Mikołaja**, którego celem jest kształtowanie wśród społeczności lokalnej przyjętego systemu wartości i postaw moralnych. W kościele odbywają się różnego rodzaju przedsięwzięcia kulturalne o charakterze religijnym, stwarzające możliwość do integracji mieszkańców sołectwa.
- c) **budynek przedszkola** spełniający funkcje statutowe związane z edukacją przedszkolną dzieci, który ze względu na cechy funkcjonalno – przestrzenne stwarza warunki do podejmowania i organizowania różnych inicjatyw społecznych.

PRZEWODNICZĄCY
Rady Miejskiej w Pleszewie

Olgieta Wajsnis
Olgieta Wajsnis

