



Załącznik do Uchwały Nr XVII/200/2012
Rady Miejskiej w Pleszewie
z dnia 7 maja 2012r.

Gmina Pleszew




Plan Odnowy Miejscowości Marszew

2012




SPIS TREŚCI

1.	CHARAKTERYSTYKA MIEJSCOWOŚCI, W KTÓREJ BĘDZIE REALIZOWANA OPERACJA	4
1.1.	Lokalizacja w gminie.....	4
1.2.	Rys historyczny	5
1.3.	Funkcja miejscowości	5
1.4.	Użytkowanie gruntów.....	5
1.5.	Sytuacja demograficzna.....	6
1.6.	Rynek pracy	8
1.7.	Pomoc społeczna	9
1.8.	Gospodarka	9
2.	INWENTARYZACJA ZASOBÓW SŁUŻĄCYCH ODNOWIE MIEJSCOWOŚCI.....	10
2.1.	Zasoby przyrodnicze	10
2.1.1.	Lasy oraz grunty zadrzewione.....	10
2.1.2.	Wody powierzchniowe.....	10
2.1.3.	Formy ochrony przyrody.....	10
2.1.4.	Obszar leśny.....	11
2.2.	Zasoby kulturowe	12
2.2.1.	Założenie pałacowe.....	12
2.2.2.	Zespół rezydencjonalny	12
2.2.3.	Zespół folwarczny	12
2.2.4.	Zabytki architektury sakralnej i miejsca kultu religijnego	13
2.2.5.	Obiekty użyteczności publicznej	13
2.3.	Zasoby oświatowe	16
2.3.1.	Zespół Szkół Przyrodniczo – Politechnicznych Centrum Kształcenia Ustawicznego w Marszewie.....	16
2.3.2.	Przedszkole w Marszewie.....	18
2.4.	Zasoby infrastrukturalne	18
2.4.1.	Sieć komunikacyjna.....	18
2.4.2.	Gospodarka wodna	18
2.4.3.	Gospodarka ściekowa.....	19
2.4.4.	Gospodarka odpadami.....	20
2.4.5.	Sieć gazowa	20
2.4.6.	Telekomunikacja.....	20
2.5.	Zasoby rekreacyjne.....	21
3.	OCENA MOCNYCH I SŁABYCH STRON MIEJSCOWOŚCI, W KTÓREJ BĘDZIE REALIZOWANA OPERACJA	22
4.	OPIS PLANOWANYCH ZADAŃ INWESTYCYJNYCH I PRZEDSIĘWZIĘĆ AKTYWIZUJĄCYCH SPOŁECZNOŚĆ LOKALNĄ W OKRESIE CO NAJMNIEJ 7 LAT OD DNIA PRZYJĘCIA PLANU ODNOWY MIEJSCOWOŚCI, W KOLEJNOŚCI WYNIKAJĄCEJ Z PRZYJĘTYCH PRIORYTETÓW ROZWOJU MIEJSCOWOŚCI, Z PODANIEM SZACUNKOWYCH KOSZTÓW ICH REALIZACJI	23
4.1.	Priorytety rozwoju miejscowości Marszew.....	23
4.2.	Planowane działania inwestycyjne i przedsięwzięcia aktywizujące społeczność lokalną w latach 2012-2020	24
4.3.	Przedsięwzięcie priorytetowe	30



5. OPIS I CHARAKTERYSTYKA OBSZARÓW, O KTÓRYCH MOWA W §4 UST. 1 PKT 5 TJ. OPIS OBSZARÓW O SZCZEGÓLNYM ZNACZENIU DLA ZASPOKOJENIA POTRZEB MIESZKAŃCÓW, SPRZYJAJĄCYCH NAWIĄZYWANIU KONTAKTÓW SPOŁECZNYCH..... 32



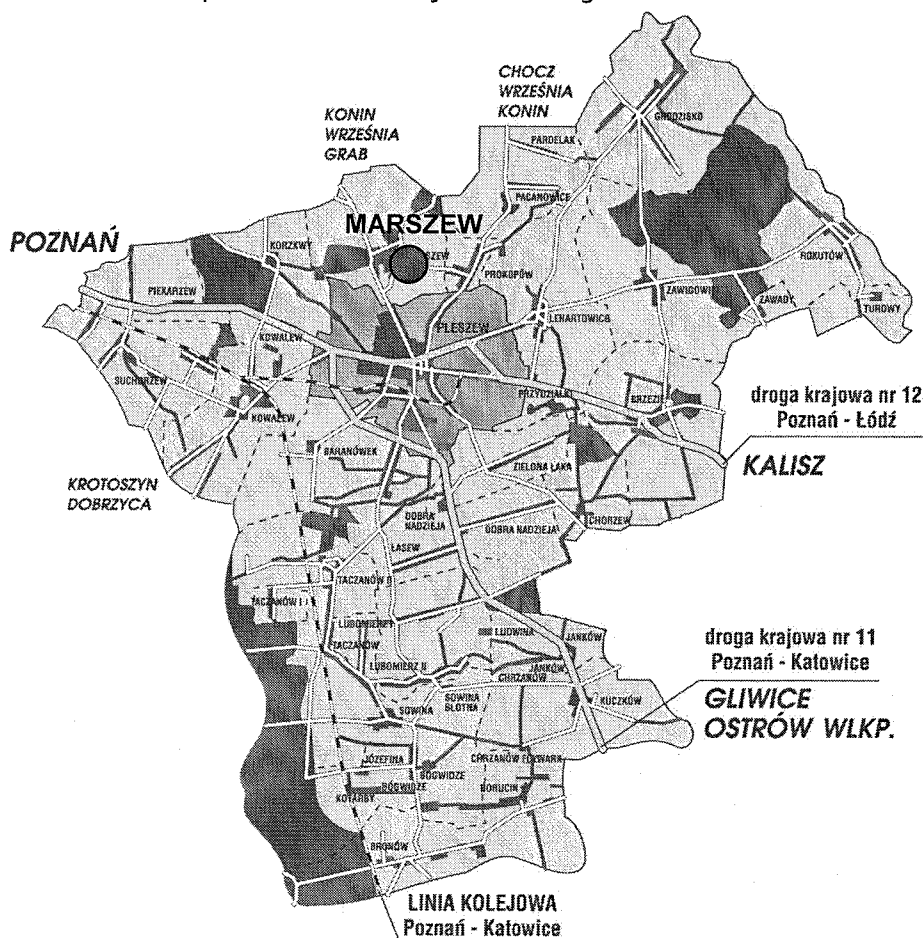
1. Charakterystyka miejscowości, w której będzie realizowana operacja

1.1. Lokalizacja w gminie


Miejscowość Marszew położona jest w północnej części gminy, w odległości 1,5 km od Pleszewa (siedziby władz gminy i władz powiatu). Odległości od innych ważniejszych miast regionu wynoszą: od Kalisza – 30 km, od Poznania – 95 km, a od Jarocina – 26 km.

Miejscowość usytuowana jest na szlaku komunikacyjnym o znaczeniu powiatowym, administrowanym przez Zarząd Dróg Powiatowych w Pleszewie oraz o znaczeniu gminnym, zarządzanym przez Miasto i Gminę Pleszew, niedaleko od rozwidlenia dróg krajowych, zarządzanych przez Generalną Dyрекcję Dróg Krajowych i Autostrad w Poznaniu): nr 11 z północy na południe kraju (Kołobrzeg - Bytom) i nr 12 z zachodu na wschód (Łęknica - Berdyszcze).

Mapa 1. Położenie miejscowości w gminie Pleszew.



Źródło: Urząd Miasta i Gminy w Pleszewie.



1.2. Rys historyczny

Pierwsza wzmianka o wsi pochodzi z 1396r. Była gniazdem rodziny Marszewskich herbu Rogala. Własność Marszewskich w XVI w., Zawadzkich w XVII w. W 1726 r. wwiązana w posiadłość Stanisława Lipskiego. W 1775 r. należała do starosty kościańskiego Jana Lipskiego, w 1789 r. kasztelana kamieńskiego Makarego Gorzeńskiego, a przed 1838 r. ponownie w rękach Lipskich. Majątek Marszew w 1877 r. należał do Kazimierza Pomińskiego. Prawdopodobnie od niego dobra odkupił przed 1881r. Karol Frank, właściciel od 1925r. Następnym dziedzicem w l. 1925-1940 był dr Zbigniew Ciechowicz.

W 1789r. w Marszewie było 167 mieszkańców, w 1841r. 343 mieszkańców, a w l.80 XIX w. 324 mieszkańców.

W źródłach historycznych można znaleźć następujące nazewnictwo miejscowości: Marschewo, Marasewo, Marrsewo, Marszewo, Marschew.

Stanisław Małyško, Łucja Gajda „Majątki wielkopolskie”, Tom II Powiat Pleszewski, Muzeum Narodowe Rolnictwa i Przemysłu Rolno-Spożywczego w Szreniawie, 1997.

1.3. Funkcja miejscowości

Wieś pełni funkcję mieszkaniową oraz usługowo – produkcyjną, a w mniejszym stopniu rolniczą.


1.4. Użytkowanie gruntów

Całkowita powierzchnia gruntów w miejscowości Marszew według stanu na dzień 31 grudnia 2011 roku wynosiła 707 ha. Użytkowanie gruntów przedstawia się następująco:

- powierzchnia użytków rolnych (w tym grunty orne, sady, łąki i pastwiska) – 632 ha (tj. 89,5% ogólnej powierzchni miejscowości),
- powierzchnia lasów i gruntów leśnych – 39 ha (tj. 5,5% ogólnej powierzchni miejscowości),
- powierzchnia pozostałych gruntów i nieużytków – 35 ha (tj. 5,0% ogólnej powierzchni miejscowości).

Porównując dane statystyczne dotyczące użytkowania gruntów w miejscowości i na terenie gminy można stwierdzić, iż:

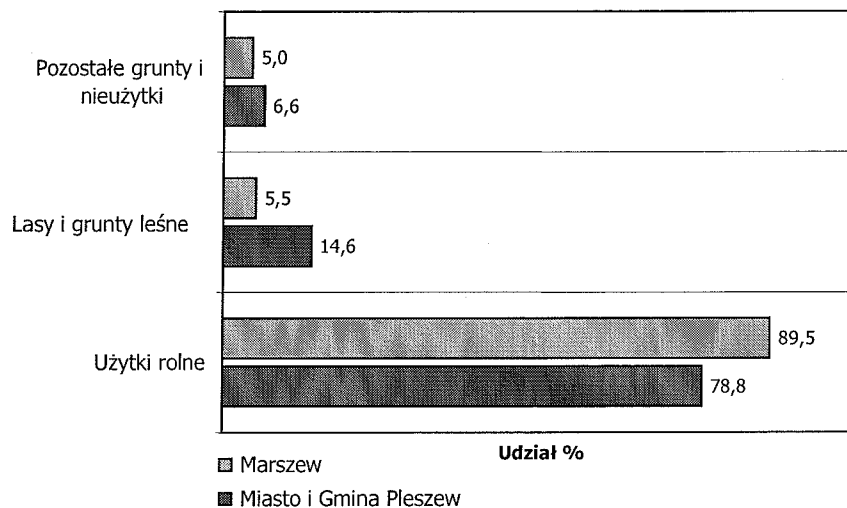
- powierzchnia użytków rolnych w miejscowości Marszew stanowiła 89,5% powierzchni wsi. Dla porównania udział powierzchni użytków rolnych gminy do powierzchni całej gminy Pleszew wynosił 78,8%.



Plan Odnowy Miejscowości Marszew

- powierzchnia lasów i gruntów leśnych miejscowości Marszew stanowiła 5,5% jej powierzchni. Dla porównania udział powierzchni lasów i gruntów leśnych gminy do powierzchni całej gminy Pleszew wynosił 14,6%.
- powierzchnia pozostałych gruntów i nieużytków w miejscowości Marszew stanowiła 5,0% powierzchni wsi. Dla porównania udział powierzchni w/w gruntów gminy do powierzchni całej gminy Pleszew wynosił 6,6%.


Wykres 1. Użytkowanie gruntów w miejscowości Marszew na tle gminy.



Źródło: Opracowanie własne na podstawie danych Starostwa Powiatowego w Pleszewie.

1.5. Sytuacja demograficzna

Liczba ludności miejscowości Marszew według danych na dzień 31 grudnia 2011 roku wynosi 567 mieszkańców. Wartość demograficzna została określona według stałego miejsca zameldowania na podstawie ewidencji ludności prowadzonej przez Wydział Spraw Obywatelskich Urzędu Miasta i Gminy w Pleszewie. Mieszkańcy miejscowości stanowią 1,9% ludności gminy Pleszew. Na terenie objętym planem odnowy miejscowości 49,9% ludności to kobiety, natomiast pozostałe 50,1% stanowią mężczyźni. Współczynnik feminizacji na obszarze wsi wynosi 99, podczas gdy na terenie Gminy Pleszew 104, a w województwie wielkopolskim 106.



Plan Odnowy Miejscowości Marszew

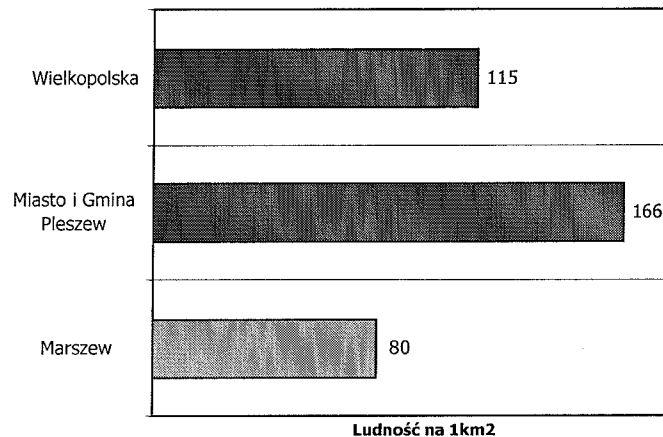
Tabela 1. Liczba ludności miejscowości Marszew.

Wyszczególnienie	2009	2010	2011
Mężczyźni	278	283	284
Kobiety	282	283	283
Ogółem	560	566	567

Źródło: Wydział Spraw Obywatelskich, Urząd Miasta i Gminy Pleszew.


Liczba mieszkańców na obszarze Marszewa utrzymuje tendencję wzrostową przez cały okres poddany analizie. Liczba ludności przypadająca na 1 km² w miejscowości wynosi 80, natomiast na terenie Miasta i Gminy Pleszew 166.

Wykres 2. Ludność miejscowości Marszew na 1 km² na tle gminy i województwa.

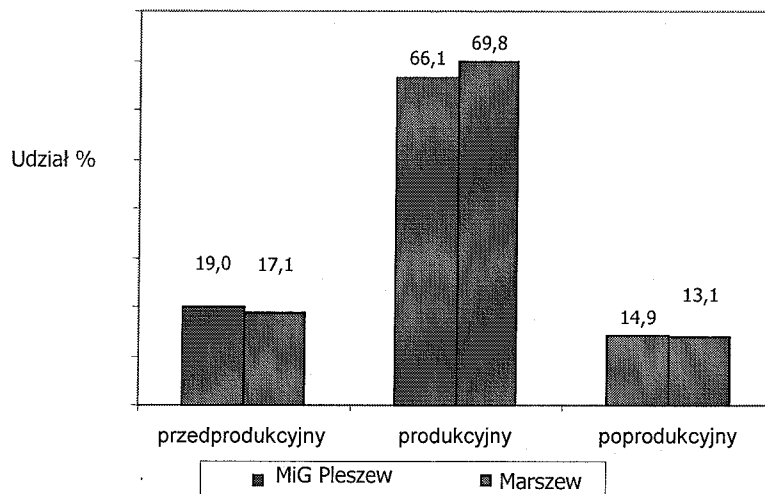


Źródło: Opracowanie własne na podstawie danych Urzędu Miasta i Gminy Pleszew.

W strukturze mieszkańców dominują osoby w wieku produkcyjnym 69,8% oraz przedprodukcyjnym 17,1%. Udział osób w wieku poprodukcyjnym wynosi 13,1%. Struktura ludności jest podobna do struktury odnotowanej w gminie Pleszew.



Wykres 3. Udział mieszkańców w wieku produkcyjnym i nieprodukcyjnym.

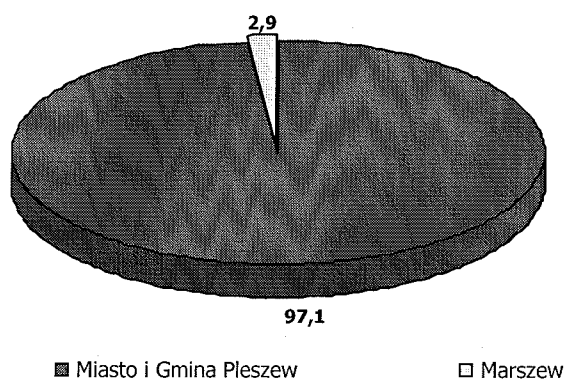


Źródło: Opracowanie własne na podstawie danych Urzędu Miasta i Gminy Pleszew.


1.6. Rynek pracy

Liczba zarejestrowanych bezrobotnych w Powiatowym Urzędzie Pracy w Pleszewie na koniec 2010 roku wynosiła 47 osób, w tym odnotowano 19 osób długotrwale bezrobotnych. Udział osób bezrobotnych w całkowitej liczbie mieszkańców wsi wynosił 8,3%, podczas gdy średnia dla całej gminy wynosiła 5,4 %. Osoby pozostające bez pracy w miejscowości Marszew stanowiły 2,9% ogółu bezrobotnych w gminie.

Wykres 4. Udział osób bezrobotnych z miejscowości Marszew na tle gminy.



Źródło: Opracowanie własne na podstawie danych z Powiatowego Urzędu Pracy w Pleszewie.

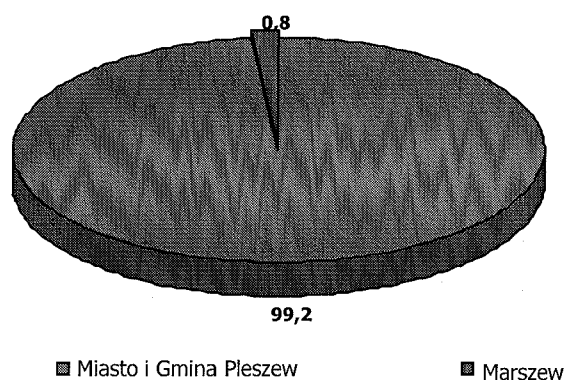


1.7. Pomoc społeczna

Liczba osób korzystających z pomocy społecznej na koniec 2010 roku wynosiła 15 osób, w tym zarejestrowano 3 osoby korzystające z pomocy społecznej z powodu ubóstwa. Udział osób korzystających z pomocy społecznej w całkowitej liczbie mieszkańców wsi wynosił 2,7%, podczas gdy średnia dla całej gminy wynosiła 5,5%.

Osoby korzystające z pomocy społecznej w miejscowości Marszew stanowiły 0,8% ogółu beneficjentów Miejsko-Gminnego Ośrodka Pomocy Społecznej w Pleszewie.

Wykres 5. Udział osób korzystających z pomocy społecznej w miejscowości Marszew na tle gminy.




Źródło: Opracowanie własne na podstawie danych z Miejsko-Gminnego Ośrodka Pomocy Społecznej w Pleszewie.

1.8. Gospodarka

Liczba podmiotów gospodarczych, z uwagi na siedzibę przedsiębiorcy, na koniec 2011 roku wynosiła 16. Przedsiębiorstwa, zgodnie z Polską Klasyfikacją Działalności (Rozporządzenie Rady Ministrów z 24 grudnia 2007r. w sprawie Polskiej Klasyfikacji Działalności) funkcjonowały m.in. w następujących sektorach gospodarki:

- edukacja,
- działalność finansowa,
- konserwacja i naprawa pojazdów samochodowych z wyłączeniem motocykli,
- produkcja konstrukcji metalowych i ich części,



- instalowanie maszyn przemysłowych,
- produkcja grzejników i kotłów co,
- działalność w zakresie architektury,
- roboty budowlane związane ze wznoszeniem budynków mieszkalnych i niemieszkalnych,
- wykonywanie pozostałych robót budowlanych,
- obróbka metali.

Tabela 2. Liczba podmiotów gospodarczych.

Liczba podmiotów gospodarczych	2009	2010	2011
z uwagi na siedzibę przedsiębiorcy	16	18	16

Źródło: Urząd Miasta i Gminy w Pleszewie.

Na terenie miejscowości Marszew funkcjonuje Koło Gospodyń Wiejskich oraz Klub Wędkarski.

2. Inwentaryzacja zasobów służących odnowie miejscowości

2.1. Zasoby przyrodnicze

2.1.1. Lasy oraz grunty zadrzewione


Według stanu na dzień 31 grudnia 2011 roku powierzchnia lasów oraz gruntów leśnych wynosiła 39 ha, co stanowiło 5,5% ogólnej powierzchni miejscowości. Dla porównania całkowita powierzchnia lasów na terenie gminy wynosiła 2.640 ha, tj. 14,6% powierzchni gminy. Powierzchnia lasów znajdująca się w granicach administracyjnych miejscowości stanowiła 1,8% powierzchni wszystkich lasów oraz gruntów leśnych na terenie gminy.

2.1.2. Wody powierzchniowe

Przez miejscowość Marszew przepływa Kanał Grodziski oraz mniejsze ciek i rowy melioracyjne.

2.1.3. Formy ochrony przyrody

Na terenie miejscowości nie występują żadne formy ochrony przyrody.



2.1.4. Obszar leśny

W miejscowości znajduje się obszar leśny o powierzchni 11,99 ha, o nieregularnym zarysie, założony w poł. XIX w. Znacznie przekształcony w części pd. - zach. w latach 60tych i 70tych XX w., w związku z budową gmachu szkoły i internatów, a także wybetonowaniem nowych dziedzińców, drózek i chodników do nich prowadzących.

W części pn. ograniczony jest drogą dojazdową na podwórze, od wschodu szosą z Broniszewic, od południa ulica wyginająca się zygzakiem na osi dawnej drogi z Pleszewa, przy której zachowana figura św. Wawrzyńca z końca XIX w.

Obszar przedzielony na dwie części wybetonowanym duktem, przy którego początku usytuowane są dawne wjazdy parkowe. W partii zachodniej duży staw połączony z dwoma mniejszymi.


Wśród drzewostanu stare okazy lip drobnolistnych, dębów szypułkowych i czerwonych, jesionów wyniosłych, kasztanowców białych, klonów, a także choiny kanadyjskiej i świerku kłującego odmiana sina.

Źródło: Stanisław Małyszko, Łucja Gajda „Majątki wielkopolskie”, Tom II Powiat Pleszewski, Muzeum Narodowe Rolnictwa i Przemysłu Rolno-Spożywczego w Szreniawie, 1997.

Zdjęcie 1. Obszar leśny w Marszewie



Źródło: Urząd Miasta i Gminy w Pleszewie.



2.2. Zasoby kulturowe

2.2.1. Założenie pałacowe

Założenie pałacowe usytuowane były zasadniczo po wschodniej stronie szosy Pleszew – Czermin. Od wschodu ograniczone zostały drogą prowadzącą do dawnej cegielni i Broniszewic przez Marianin. Położone były w terenie płaskim, po południowej stronie płytkiej doliny Korzkiewki. Założenie składały się z części rezydencjalnej i zespołu folwarcznego.

Źródło: Stanisław Małyszko, Łucja Gajda „Majątki wielkopolskie”, Tom II Powiat Pleszewski, Muzeum Narodowe Rolnictwa i Przemysłu Rolno-Spożywczego w Szreniawie, 1997.

2.2.2. Zespół rezydencjonalny

Zespół rezydencjonalny zajmował wschodnią część założenia pałacowego i składał się z gruntownie przebudowanego pałacu i kompleksu nowych kilkukondygnacyjnych budynków Zespołu Szkół Rolniczych i Ośrodka Doradztwa Rolniczego, zlokalizowanych w obrębie parku przypałacowego. Pałac pobudowany był w końcu XIX w., po remoncie kapitalnym i nadbudowie w 1962r. zatracił wszelkie cechy stylowe.


Źródło: Stanisław Małyszko, Łucja Gajda „Majątki wielkopolskie”, Tom II Powiat Pleszewski, Muzeum Narodowe Rolnictwa i Przemysłu Rolno-Spożywczego w Szreniawie, 1997.

2.2.3. Zespół folwarczny

Zespół folwarczny składał się z podwórze gospodarczego i kolonii mieszkalnej. Podwórze położone było po pn.- zach. stronie parku, o nieregularnym zarzysie. Dawniej składało się z gumna stykającego się z głównym dziedzińcem; dwoma wjazdami, jednym od zachodu z szosy i sadu, a drugim w narożniku pn.- wsch. większego obejścia od strony drogi z Broniszewic.

W późniejszym okresie od zachodu otoczone zostało murem ogrodzeniowym, a przy głównym wjeździe brama z końca XIX w. w formie murowanych słupków z metalowymi wrotami.


Źródło: Stanisław Małyszko, Łucja Gajda „Majątki wielkopolskie”, Tom II Powiat Pleszewski, Muzeum Narodowe Rolnictwa i Przemysłu Rolno-Spożywczego w Szreniawie, 1997.



2.2.4. Zabytki architektury sakralnej i miejsca kultu religijnego

Przy obrzeżu parku dworskiego i sąsiedztwie gmachów szkolnych usytuowana jest drewniana rzeźba ludowa św. Wawrzyńca umieszczona jest na murowanym i otynkowanym postumencie. Ta pełnoplastyczna i polichromowana rzeźba św. Wawrzyńca pochodzi z połowy XIX w., ale później była wielokrotnie amatorsko konserwowana i przemalowywana. Święty ukazany jest w pozycji stojącej, jako diakon w dalmatyce z prawą ręką na ruszcie.

Zdjęcie 2. Rzeźba św. Wawrzyńca




Źródło: UMiG Pleszew.

2.2.5. Obiekty użyteczności publicznej

2.2.5.1. Centrum Edukacyjno - Wystawowe w Marszewie

Centrum Edukacyjno - Wystawowe w Marszewie jest komórką organizacyjną Wielkopolskiego Ośrodka Doradztwa Rolniczego w Poznaniu.




Zdjęcie 4. Ośrodek szkoleniowy w Centrum Edukacyjno - Wystawowym.



Źródło: CEW Marszew.

Baza dydaktyczna oraz noclegowa jaką dysponuje Centrum Edukacyjno - Wystawowe w Marszewie pozwala na sprawną organizację szkoleń, seminariów i konferencji własnych WODR oraz zewnętrznych na zlecenie z możliwością wyżywienia.

Ponadto Centrum dysponuje terenami wystawowymi o pow. 3,30 ha, na których odbywają się co roku targi rolno - ogrodnicze oraz ok. 3-hektarowym polem demonstracyjnym, na którym przygotowywana jest kolekcja odmian roślin prezentowanych podczas dni pola. Tradycja organizowania targów sięga 1991 r. i już wtedy miały edycje wiosenną, letnią i jesienną. Letnie Targi Rolno - Ogrodnicze AGROMARSZ odbywają się w ramach Marszewskich Dni Pola, podobnie jak Regionalna Wystawa Koni Hodowlanych organizowana we współpracy z Wielkopolskim Związkiem Hodowców Koni. Rocznie Marszew odwiedza ponad 450 wystawców oraz ponad 60 tys. zwiedzających.



Zdjęcie 5. Marszewskie Dni Pola.



Źródło: CEW Marszew.


Na terenie WODR znajduje się laboratorium, które wykonuje analizy:

Gleb:


- mineralnych - oznaczenie pH (KCl), zawartości przyswajalnego potasu, fosforu i magnezu
- ogrodniczych - oznaczenia odczynu pH (H_2O), zasolenia, zawartości fosforu, magnezu, wapnia, potasu, chlorków oraz azotu w formie azotanowej

Pasz:

- kiszonek, ziarna zbóż, mieszanek paszowych, oznaczenia suchej masy, określenie zawartości białka ogólnego, włókna surowego, popiołu, soli oraz jakości kiszonek



Zdjęcie 6. Laboratorium w Centrum Edukacyjno - Wystawowym.




Źródło: CEW Marszew.

2.3. Zasoby oświatowe

2. 3. 1 Zespół Szkół Przyrodniczo – Politechnicznych Centrum Kształcenia Ustawicznego w Marszewie

W 1957 r. w Marszewie powstało Technikum Rolnicze, przekształcone później w Zespół Szkół Rolniczych. Zabudowana szkolne wzniesiono na skraju parku krajobrazowego pochodzącego z poł. XIX w.

W pierwszym 20-leciu szkoła rozwijała się bardzo dynamicznie. Kierunki kształcenia odpowiadały zapotrzebowaniu na wykształcone kadry w rolnictwie. Równoległe do rozwoju kierunków kształcenia rozwijała się baza dydaktyczno – wychowawcza.




W okresie dwudziestolecia powstały:

- Dwuzimowa Szkoła Rolnicza (1957 – 1962),
- Dwuzimowa Szkoła Rolniczo – Gospodarcza (1959 – 1965),
- Państwowe Technikum Rolnicze i Zasadnicza Szkoła Rolnicza (1962 – 1972),
- Technika Rolnicze i Zasadnicze Szkoły (1972 – 1976),
- Zespół Szkół Rolniczych (od 1 września 1976),
- Punkt Konsultacyjny Zawodowego Studium Zaocznego Akademii Rolniczej w Poznaniu (od 1 kwietnia 1977 r.),
- Wojewódzki Ośrodek Postępu Rolniczego w latach (1976 – 1978).


Po 20 latach działalności szkoła stała się czołową placówką oświaty rolniczej w byłym województwie poznańskim i największą w woj. kaliskim:

- Zespół Szkół Rolniczych (1978 – 1990),
- Zespół Szkół Rolniczych (1990 – 1998),
- Zespół Szkół Rolnicze Centrum Kształcenia Ustawicznego (1998 – 2002),
- Zespół Szkół Rolnicze Centrum Kształcenia Ustawicznego (2002 – 2006),

Zdjęcie 3. Zespół Szkół Przyrodniczo - Politechnicznych Centrum Kształcenia Ustawicznego w Marszewie w obiektywie.



Źródło: Zespół Szkół Przyrodniczo - Politechnicznych Centrum Kształcenia Ustawicznego w Marszewie .



Od 1 września 2006 r. priorytetowym zadaniem stał się właściwy i optymalny wybór kierunków kształcenia. Szkoła zrezygnowała z naboru do Liceów Profilowanych i złożyła ofertę kształcenia w Technikum w zawodach: technik weterynarii, technik żywienia i gospodarstwa domowego. Szkoła zmieniła nazwę na Zespół Szkół Przyrodniczo - Politechnicznych Centrum Kształcenia Ustawicznego w Marszewie. 10 listopada 2010 r. miało miejsce nadanie imienia płk. Ludwika Bociańskiego Technikum i Zasadniczej Szkole Zawodowej.

2.3.2 Przedszkole w Marszewie

Publiczne przedszkole w Marszewie jest położone na działce nr 50/5. Budynek jest w dobrym stanie, ale wymaga docieplenia. Przedszkole w Marszewie stanowią 3 oddziały, do których w roku szkolnym 2011/2012 uczęszcza 66 dzieci (w tym 28 to 5-6 latki). Pracowników przedszkola stanowią: 4 nauczyciele, 3 osoby w charakterze pomocy nauczyciela i 3 osoby jak pracownicy obsługi.

2.4. Zasoby infrastrukturalne

2.4.1. Sieć komunikacyjna


W granicach administracyjnych Marszewa znajdują się drogi gminne nr:

- 639024P – przebiegająca od drogi powiatowej 4325P do drogi powiatowej (od strony Prokopowa) 4334P
- 639037P – przebiegająca od drogi powiatowej 4308P do drogi powiatowej (od strony Korzkiew) 4335P

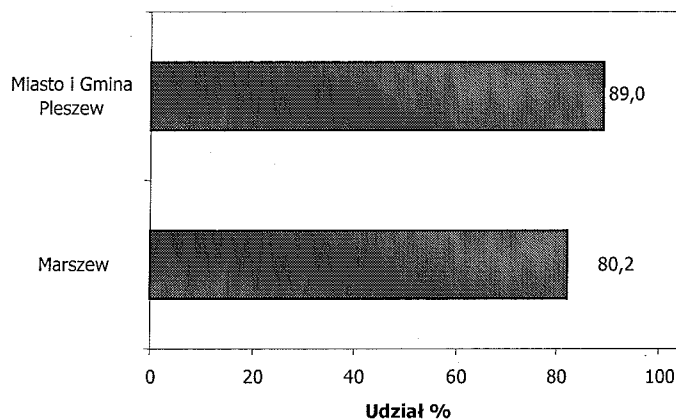
Przez miejscowość przebiega droga powiatowa 4308P łącząca się z drogą krajową nr 12.

2.4.2. Gospodarka wodna

Do miejscowości woda do celów komunalnych dostarczana jest z ujęcia podziemnego Lenartowice o wydajności 100m³/h oraz z ujęcia podziemnego Tursko B o wydajności 146m³/h. Wody powierzchniowe pobierane są tylko do nawodnień w rolnictwie i leśnictwie.



Wykres 6. Stopień zwodociągowania miejscowości na tle gminy.



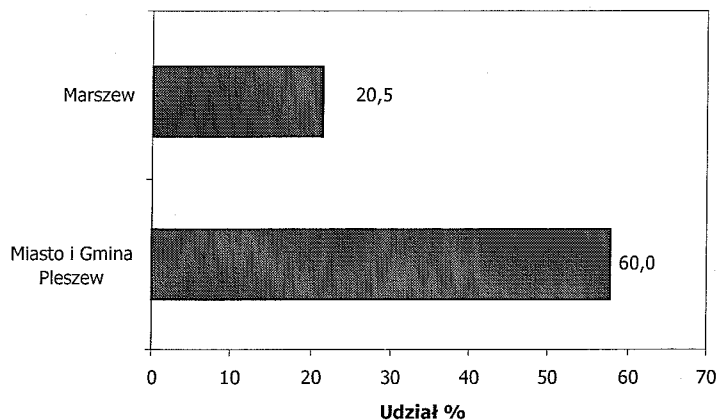
Źródło: Opracowanie własne na podstawie danych z PK Sp. z o.o. oraz GUS za 2010 rok.

Z wodociągu korzysta ok. 455 mieszkańców wsi (tj. 80,2% wszystkich mieszkańców miejscowości). Dla porównania stopień zwodociągowania gminy Pleszew wynosi 89,0%. Wartość zwodociągowania obliczono na podstawie danych Banku Danych Regionalnych Głównego Urzędu Statystycznego oraz Przedsiębiorstwa Komunalnego Sp. z o.o.


2.4.3. Gospodarka ściekowa

Stopień skanalizowania miejscowości Marszew wynosi 20,5%, podczas gdy stopień skanalizowania gminy kształtuje się na poziomie 60,0%.

Wykres 7. Stopień skanalizowania miejscowości na tle gminy.



Źródło: Opracowanie własne na podstawie danych z PK Sp. z o.o. oraz GUS za rok 2010.



2.4.4. Gospodarka odpadami


W miejscowości Marszew nie ma składowiska odpadów. Na terenie miejscowości prowadzona jest selektywna zbiórka odpadów.

2.4.5. Sieć gazowa

Miejscowość Marszew jest objęta siecią gazową.

2.4.6. Telekomunikacja

Tradycyjna sieć telekomunikacyjna na terenie miejscowości jest obsługiwana przez TP S.A. Gospodarstwa domowe mają możliwość stałego podłączenia do sieci Internet poprzez łącza w/w operatora. Połączenia z siecią Internet realizowane są za pomocą łączy radiowych. Na terenie miejscowości dostępne są usługi wszystkich operatorów sieci komórkowych, funkcjonujących na terenie Polski.



2.5. Zasoby rekreacyjne


W miejscowości Marszew znajduje się boisko, czynny jest też plac zabaw dla dzieci przy przedszkolu.

Zdjęcie 7. Boisko w Marszewie.



Źródło: Urząd Miasta i Gminy w Pleszewie.

Przez Marszew przebiega trasa rowerowa w weekendzie nr 2 Prokopów-Dobrzyca.



3. Ocena mocnych i słabych stron miejscowości, w której będzie realizowana operacja

Mocne strony	Słabe strony
<ol style="list-style-type: none"> 1. Miejscowość objęta siecią gazową 2. Zasoby kulturowe 3. Niższa od średniej w gminie liczba osób korzystająca z pomocy społecznej 4. Dostęp do przedszkola 5. Dostęp do boiska sportowego 	<ol style="list-style-type: none"> 1. Brak sali wiejskiej i nowoczesnego placu zabaw 2. Niewielka liczba organizacji pozarządowych 3. Zły stan techniczny części dróg 4. Niedostateczna skala skanalizowania miejscowości

Szanse	Zagrożenia
<ol style="list-style-type: none"> 1. Rozwój infrastruktury technicznej gminy 2. Rozwój integracji społecznej 3. Rozwój gminy w aspekcie współpracy międzynarodowej 4. Możliwość pozyskania środków finansowych Unii Europejskiej 	<ol style="list-style-type: none"> 1. Zmniejszenie liczby mieszkańców 2. Ograniczone możliwości finansowe budżetu Miasta i Gminy Pleszew 3. Brak zaangażowania społeczności lokalnej w rozwój miejscowości 4. Funkcjonowanie Młodzieżowego Ośrodka Wychowawczego




4. Opis planowanych zadań inwestycyjnych i przedsięwzięć aktywizujących społeczność lokalną w okresie co najmniej 7 lat od dnia przyjęcia planu odnowy miejscowości, w kolejności wynikającej z przyjętych priorytetów rozwoju miejscowości, z podaniem szacunkowych kosztów ich realizacji

4.1. Priorytety rozwoju miejscowości Marszew

Proponowane kierunki rozwoju miejscowości Marszew:


- Rozwój i modernizacja infrastruktury społecznej,
- Stworzenie mieszkańcom korzystnych warunków życia i rozwoju.
- Wspieranie działalności organizacji pozarządowych na terenie miejscowości.
- Rozwój infrastruktury komunalnej (drogi, chodniki, sieć kanalizacyjna).
- Promocja zasobów kulturalnych miejscowości.
- Promocja zasobów przyrodniczych miejscowości – dostosowanie i rozpowszechnienie miejsc atrakcyjnych turystycznie poprzez budowę ścieżek rowerowych, szlaków pieszych oraz zagospodarowanie pobliskich terenów.



4.2. Planowane działania inwestycyjne i przedsięwzięcia aktywizujące społeczność lokalną w latach 2012-2020

W ramach Planu Odnowy Miejscowości Marszew zakłada się realizację następujących zadań inwestycyjnych i przedsięwzięć aktywizujących społeczność lokalną, których szczegółowy harmonogram został przedstawiony poniżej:

L.p.	Nazwa zadania	2012	2013	2014	2015	2016	2017	2018	2019	2020
1	Remont sali wiejskiej i urządzenie placu zabaw w Marszewie									
2	Cykliczne przedsięwzięcia kulturalne									
3	Cykliczne przedsięwzięcia sportowo-rekreacyjne									
4	Edukacja i integracja mieszkańców									
5	Budowa kanalizacji sanitarnej w Marszewie									
6	Remont drogi Marszew-Prokopów									
7	Remont drogi Marszew-Korzkwy									
8	Termomodernizacja przedszkola									
9	Wykonanie oświetlenia na trasie Marszew-Prokopów									
10	Budowa przystanku autobusowego									




- Remont sali wiejskiej i urządzenie placu zabaw

Numer projektu	01-Marszew/POM
Nazwa projektu	Remont sali wiejskiej i urządzenie placu zabaw w Marszewie
Wnioskodawca	Gmina Pleszew
Cel projektu	Poprawa jakości życia na obszarach wiejskich poprzez zaspokojenie potrzeb społecznych i kulturalnych mieszkańców wsi oraz promowanie obszarów wiejskich. Rozwój tożsamości społeczności wiejskiej, zachowanie dziedzictwa kulturowego i specyfiki obszarów wiejskich, wzrost atrakcyjności turystycznej i inwestycyjnej obszarów wiejskich.
Przeznaczenie	Społeczność lokalna
Harmonogram realizacji	2012 - 2013
Wartość projektu	295.000 PLN
Źródło finansowania	<ul style="list-style-type: none"> • środki budżetu Miasta i Gminy Pleszew, • środki Unii Europejskiej – Europejski Fundusz Rolny na rzecz Rozwoju Obszarów Wiejskich (EFRROW).

- Cykliczne przedsięwzięcia kulturalne

Numer projektu	02-Marszew/POM
Nazwa projektu	Cykliczne przedsięwzięcia kulturalne
Wnioskodawca	Organizacje pozarządowe, Rada Sołecka, KGW
Cel projektu	Zaspokojenie potrzeb społecznych i kulturalnych mieszkańców wsi, rozwijanie działalności istniejących organizacji pozarządowych. Zachowanie dziedzictwa kulturowego i specyfiki obszarów wiejskich.
Przeznaczenie	Społeczność lokalna
Harmonogram realizacji	2012-2020
Wartość projektu	Średnia wartość jednego projektu: ok. 1.000 PLN. Planuje się, że w ciągu roku odbędzie się 10 projektów. Łączna wartość projektów: 90.000 PLN.
Źródło finansowania	<ul style="list-style-type: none"> • środki własne, • środki budżetu Miasta i Gminy Pleszew, • środki Unii Europejskiej, • środki sponsorów, • środki zewnętrznych instytucji finansujących.




- Cykliczne przedsięwzięcia sportowo-rekreacyjne

Numer projektu	03-Marszew/POM
Nazwa projektu	Cykliczne przedsięwzięcia sportowo-rekreacyjne
Wnioskodawca	Organizacje pozarządowe, Rada Sołecka, KGW
Cel projektu	Propagowanie zdrowego stylu życia wśród dzieci i młodzieży. Zaspokojenie potrzeb mieszkańców miejscowości, rozwijanie działalności istniejących organizacji pozarządowych.
Przeznaczenie	Spółeczność lokalna
Harmonogram realizacji	2012-2020
Wartość projektu	Średnia wartość jednego projektu: ok. 500 PLN. Planuje się, że w ciągu roku odbędzie się 5 projektów. Łączna wartość projektów: 22.500 PLN.
Źródło finansowania	<ul style="list-style-type: none"> • środki własne, • środki budżetu Miasta i Gminy Pleszew, • środki Unii Europejskiej, • środki sponsorów, • środki zewnętrznych instytucji finansujących.

- Edukacja i integracja mieszkańców

Numer projektu	04-Marszew/POM
Nazwa projektu	Edukacja i integracja mieszkańców
Wnioskodawca	Organizacje pozarządowe, Rada Sołecka, KGW, Urząd Miasta i Gminy Pleszew
Cel projektu	Podniesienie kompetencji i wykształcenia mieszkańców.
Przeznaczenie	Spółeczność lokalna
Harmonogram realizacji	2012-2020
Wartość projektu	Średnia wartość jednego projektu: ok. 500 PLN Planuje się, że w ciągu roku odbędzie się 5 projektów. Łączna wartość projektów: 22.500 PLN.
Źródło finansowania	<ul style="list-style-type: none"> • środki własne, • środki budżetu Miasta i Gminy Pleszew, • środki Unii Europejskiej, • środki sponsorów, • środki zewnętrznych instytucji finansujących.




- Budowa kanalizacji sanitarnej w Marszewie

Numer projektu	05-Marszew/POM
Nazwa projektu	Budowa kanalizacji sanitarnej w Marszewie
Wnioskodawca	Gmina Pleszew
Cel projektu	Poprawa infrastruktury technicznej wsi. Zaspokojenie potrzeb mieszkańców miejscowości.
Przeznaczenie	Społeczność lokalna
Harmonogram realizacji	2012
Wartość projektu	1 670 982 PLN
Źródło finansowania	<ul style="list-style-type: none"> • środki budżetu Miasta i Gminy Pleszew, • środki Unii Europejskiej – Europejski Fundusz Rolny na rzecz Rozwoju Obszarów Wiejskich (EFRROW), • środki zewnętrznych instytucji finansujących.

- Remont drogi Marszew-Prokopów

Numer projektu	06-Marszew/POM
Nazwa projektu	Remont drogi Marszew-Prokopów
Wnioskodawca	Gmina Pleszew
Cel projektu	Poprawa infrastruktury technicznej wsi. Zaspokojenie potrzeb mieszkańców miejscowości.
Przeznaczenie	Społeczność lokalna
Harmonogram realizacji	2015-2016
Wartość projektu	2 100 000 PLN
Źródło finansowania	<ul style="list-style-type: none"> • środki własne, • środki budżetu Miasta i Gminy Pleszew, • środki Unii Europejskiej, • środki sponsorów, • środki zewnętrznych instytucji finansujących.




Plan Odnowy Miejscowości Marszew

- Remont drogi Marszew-Korzkwy

Numer projektu	07-Marszew/POM
Nazwa projektu	Remont drogi Marszew-Korzkwy
Wnioskodawca	Gmina Pleszew
Cel projektu	Poprawa infrastruktury technicznej wsi. Zaspokojenie potrzeb mieszkańców miejscowości.
Przeznaczenie	Społeczność lokalna
Harmonogram realizacji	2016-2018
Wartość projektu	220.000 PLN
Źródło finansowania	<ul style="list-style-type: none">• środki własne,• środki budżetu Miasta i Gminy Pleszew,• środki Unii Europejskiej,• środki sponsorów,• środki zewnętrznych instytucji finansujących.

- Termomodernizacja przedszkola

Numer projektu	08-Marszew/POM
Nazwa projektu	Termomodernizacja przedszkola
Wnioskodawca	Gmina Pleszew
Cel projektu	Poprawa infrastruktury technicznej wsi. Zaspokojenie potrzeb mieszkańców miejscowości.
Przeznaczenie	Społeczność lokalna
Harmonogram realizacji	2012-2013
Wartość projektu	128.200 PLN
Źródło finansowania	<ul style="list-style-type: none">• Środki budżetu Miasta i Gminy Pleszew,• środki UE,• środki budżetu Miasta i Gminy Pleszew.




- Wykonanie oświetlenia na trasie Marszew-Prokopów

Numer projektu	09-Marszew/POM
Nazwa projektu	Wykonanie oświetlenia na trasie Marszew-Prokopów
Wnioskodawca	Gmina Pleszew
Cel projektu	Poprawa infrastruktury technicznej, społecznej wsi. Zaspokojenie podstawowych potrzeb mieszkańców miejscowości.
Przeznaczenie	Społeczność lokalna
Harmonogram realizacji	2015
Wartość projektu	120.000 PLN
Źródło finansowania	<ul style="list-style-type: none"> • środki własne, • środki budżetu Miasta i Gminy Pleszew.

- Budowa przystanku autobusowego

Numer projektu	10-Marszew/POM
Nazwa projektu	Budowa przystanku autobusowego
Wnioskodawca	Gmina Pleszew
Cel projektu	Poprawa infrastruktury technicznej, społecznej wsi. Zaspokojenie podstawowych potrzeb mieszkańców miejscowości.
Przeznaczenie	Społeczność lokalna
Harmonogram realizacji	2015
Wartość projektu	120.000 PLN
Źródło finansowania	<ul style="list-style-type: none"> • środki własne, • środki budżetu Miasta i Gminy Pleszew.



4.3. Przedsięwzięcie priorytetowe

Przedsięwzięciem priorytetowym dla odnowy miejscowości jest zadanie pn. „Remont sali wiejskiej i urządzenie placu zabaw w Marszewie”. Celem projektu jest poprawa jakości życia na obszarach wiejskich poprzez zaspokojenie potrzeb społecznych i kulturalnych mieszkańców wsi oraz promowanie obszarów wiejskich. Projekt wpłynie także pozytywnie na rozwój tożsamości społeczności wiejskiej oraz specyfiki obszarów wiejskich.

Projekt przewiduje remont pomieszczeń przyszłej sali wiejskiej, znajdujących się obecnie w budynku przedszkola od strony północnej, zlokalizowanym na działce nr 50/5 w Marszewie.


W ramach projektu przewiduje się wykonanie robót budowlanych:

- roboty rozbiórkowe,
- remont dachu,
- docieplenie ścian zewnętrznych,
- docieplenie fundamentu,
- wykonanie rusztowania,
- wykonanie ścianek działowych,
- stolarka okienna i drzwiowa,
- tynki, okładziny i malatury,
- wykonanie posadzek,
- opaska wokół budynku, parking
- wykonanie ogrodzenia,
- wykonanie podjazdu dla niepełnosprawnych

oraz remont instalacji wodno-kanalizacyjnej, instalacji c.o., wentylacji i kanalizacji zewnętrznej.

Ponadto, w ramach przedsięwzięcia planowane jest wyposażenie sali w krzesła, stoły, kuchenkę gazową, okap kuchenny i meble kuchenne.

Rekreacja i turystyka są aspektami, coraz częściej podejmowanymi na szczeblu lokalnym. Wszystkie działania tego typu pomagają bowiem obywatelom zachować sprawność fizyczną, intelektualną a także przyczyniają się do lepszego zagospodarowania czasu wolnego dzieci i dorosłych. Niniejszy projekt kładzie również nacisk na rozwój rekreacji ruchowej wśród dzieci i młodzieży na terenie sołectwa Marszewo. Uprawianie rekreacji ruchowej niesie dla młodego człowieka same korzyści. Przyczynia się do stymulowania rozwoju psychofizycznego, kreuje pozytywne zachowania z uwagi na fakt, że sport pozwala odreagowywać stres, a także sprawia, że ludzie mają chęć i motywację do działania i aktywności. Ma to bardzo duże znaczenie dziś w




Plan Odnowy Miejscowości Marszew

dobie XXI wieku, kiedy tak dużą wagę przykładają się do podejmowania zdrowego trybu życia. Rozwojowi rekreacji ruchowej wśród dzieci i młodzieży na terenie Marszewa ma sprzyjać „Urządzenie placu zabaw”.

Zakres prac:


- remont istniejącego zestawu,
- wymiana elementów,
- malowanie,
- uzupełnianie podłoża piaskiem
- dostawa z montażem gotowych elementów (zestaw Adaś, piaskownica, huśtawka ważka „koniki”, huśtawka ważka „standard”)

Zdjęcie 8. Część obecna budynku przedszkola w Marszewie stanowiąca przedmiot inwestycji.



Źródło: Urząd Miasta i Gminy w Pleszewie.

Szacunkowa wartość projektu: 295.000 PLN, okres realizacji: 2012-2013.



5. Opis i charakterystyka obszarów, o których mowa w §4 ust. 1 pkt 5 tj. opis obszarów o szczególnym znaczeniu dla zaspokojenia potrzeb mieszkańców, sprzyjających nawiązywaniu kontaktów społecznych

Na terenie miejscowości Marszew miejscem o szczególnym znaczeniu dla zaspokojenia potrzeb mieszkańców, sprzyjających nawiązywaniu kontaktów społecznych jest:

- Centrum Edukacyjno - Wystawowe w Marszewie, które m.in. od 1991 roku organizuje 3-krotnie w ciągu roku targi rolno-ogrodnicze - wiosenne, letnie i jesienne. Targi letnie związane są z Marszewskimi Dniami Pola (kolekcją odmian roślin rolniczych na ok. 3 hektarowym polu demonstracyjnym) oraz dodatkowo z Regionalną Wystawą Koni Hodowlanych. Każda impreza gromadzi ok. 140 wystawców oraz około 20 tys. zwiedzających.
- Zespół Szkół Przyrodniczo - Politechnicznych Centrum Kształcenia Ustawicznego w Marszewie, w skład którego wchodzi m.in. Schronisko młodzieżowe, z którego usług korzystają grupy zorganizowane z Polski i z zagranicy, jak również osoby prywatne. W ostatnich latach tradycją stały się międzynarodowe plenery malarsko-rzeźbiarskie, warsztaty taneczno-wokalne, warsztaty artystyczne, obozy, zgrupowania sportowe organizowane przez Uczelnie Wyższe, Starostwo Powiatowe, domy kultury i kluby sportowe,
- budynek przedszkola, który oprócz funkcji statutowej, ze względu na położenie oraz cechy funkcjonalno-przestrzenne pełni rolę głównego miejsca spotkań mieszkańców,
- boisko wiejskie i plac zabaw, które pełnią rolę miejsca o szczególnym znaczeniu społecznym, w szczególności dla dzieci i młodzieży,
- drewniana rzeźba ludowa św. Wawrzyńca, zlokalizowana przy obrzeżu parku dworskiego i sąsiedztwie gmachów szkolnych.

PRZEWODNICZĄCY
Rady Miejskiej w Pleszewie
Olgerd Wajsnis