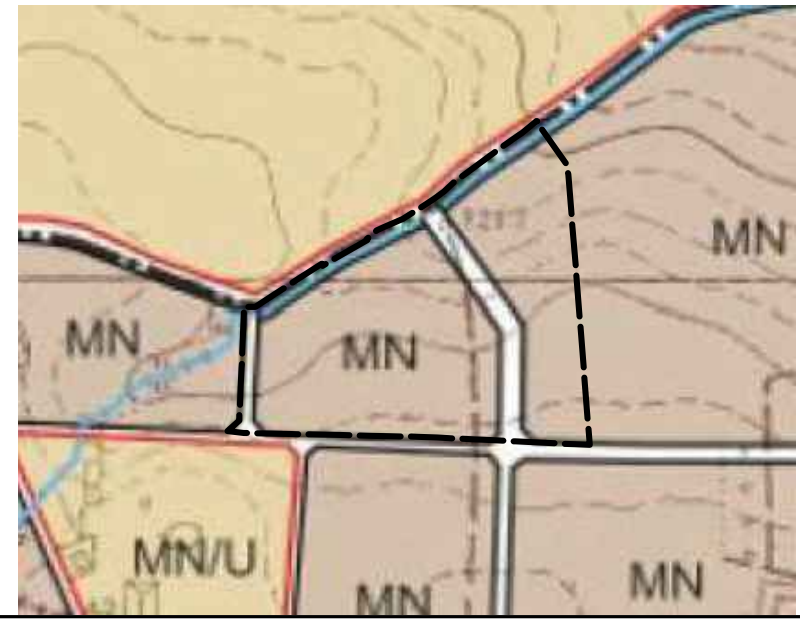














MIEJSCOWY PLAN ZAGOSPODAROWANIA PRZESTRZENNEGO OBSZARU PRZY UL. H. WIENIAWSKIEGO W PLESZEWIE

Wyrys ze studium uwarunkowań i kierunków zagospodarowania przestrzennego gminy Pleszew






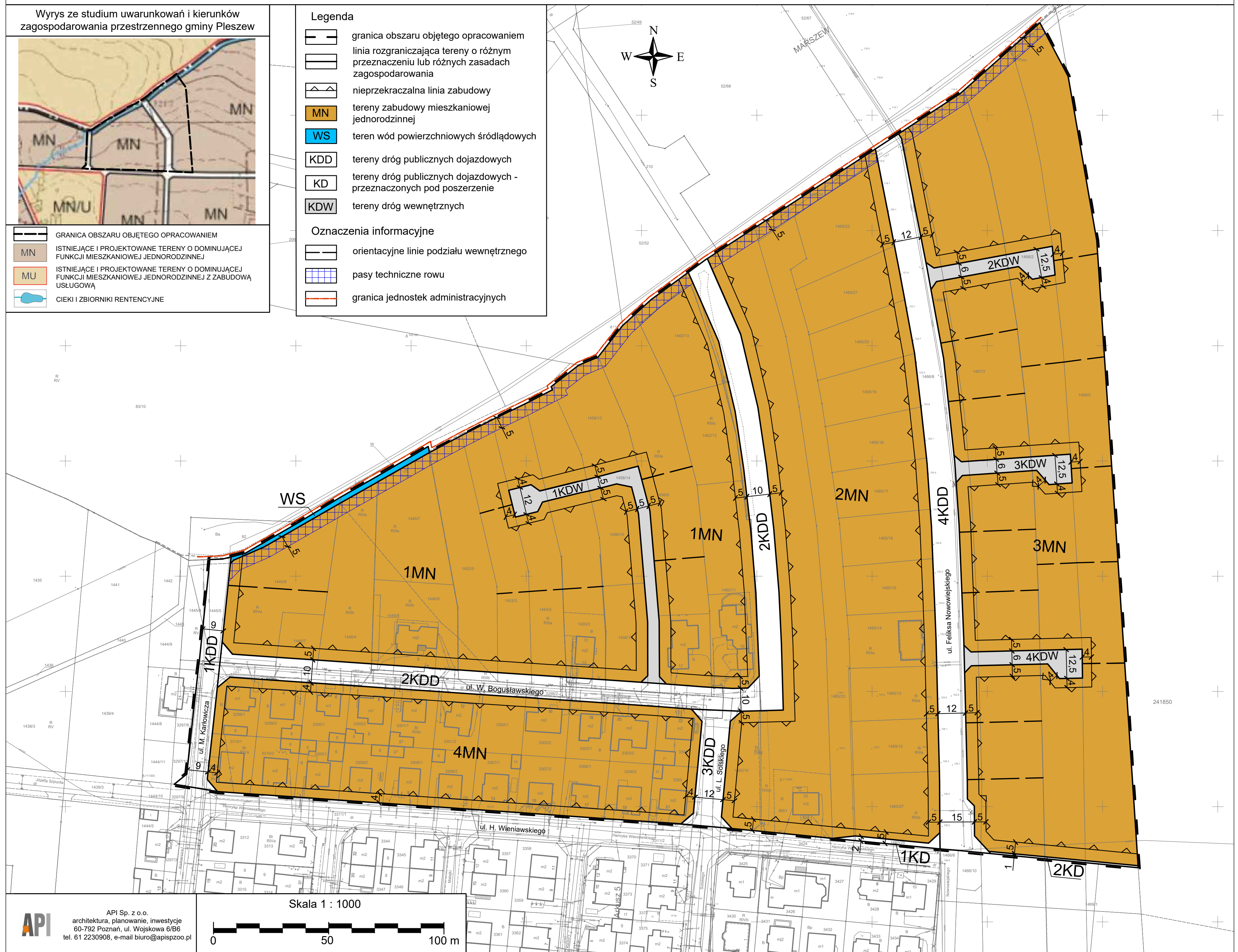

-  GRANICA OBSZARU OBJĘTEGO OPRACOWANIEM
-  MN ISTNIEJĄCE I PROJEKTOWANE TERENY O DOMINUJĄCEJ FUNKCJI MIESZKANIOWEJ JEDNORODZINNEJ
-  MU ISTNIEJĄCE I PROJEKTOWANE TERENY O DOMINUJĄCEJ FUNKCJI MIESZKANIOWEJ JEDNORODZINNEJ Z ZABUDOWĄ USŁUGOWĄ
-  CIEKI I ZBIORNIKI RETENCYJNE

Legenda

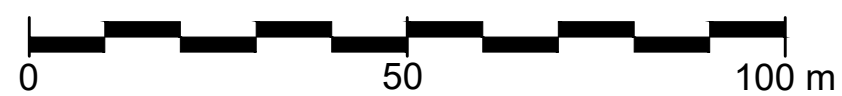
-  granica obszaru objętego opracowaniem
-  linia rozgraniczająca tereny o różnym przeznaczeniu lub różnych zasadach zagospodarowania
-  nieprzekraczalna linia zabudowy
-  MN tereny zabudowy mieszkaniowej jednorodzinnej
-  WS teren wód powierzchniowych śródlądowych
-  KDD tereny dróg publicznych dojazdowych
-  KD tereny dróg publicznych dojazdowych - przeznaczonych pod poszerzenie
-  KDW tereny dróg wewnętrznych

Oznaczenia informacyjne

-  orientacyjne linie podziału wewnętrznego
-  pasy techniczne rowu
-  granica jednostek administracyjnych



Skala 1 : 1000



API Sp. z o.o.
architektura, planowanie, inwestycje
60-792 Poznań, ul. Wojskowa 6/B6
tel. 61 2230908, e-mail biuro@apispzo.pl