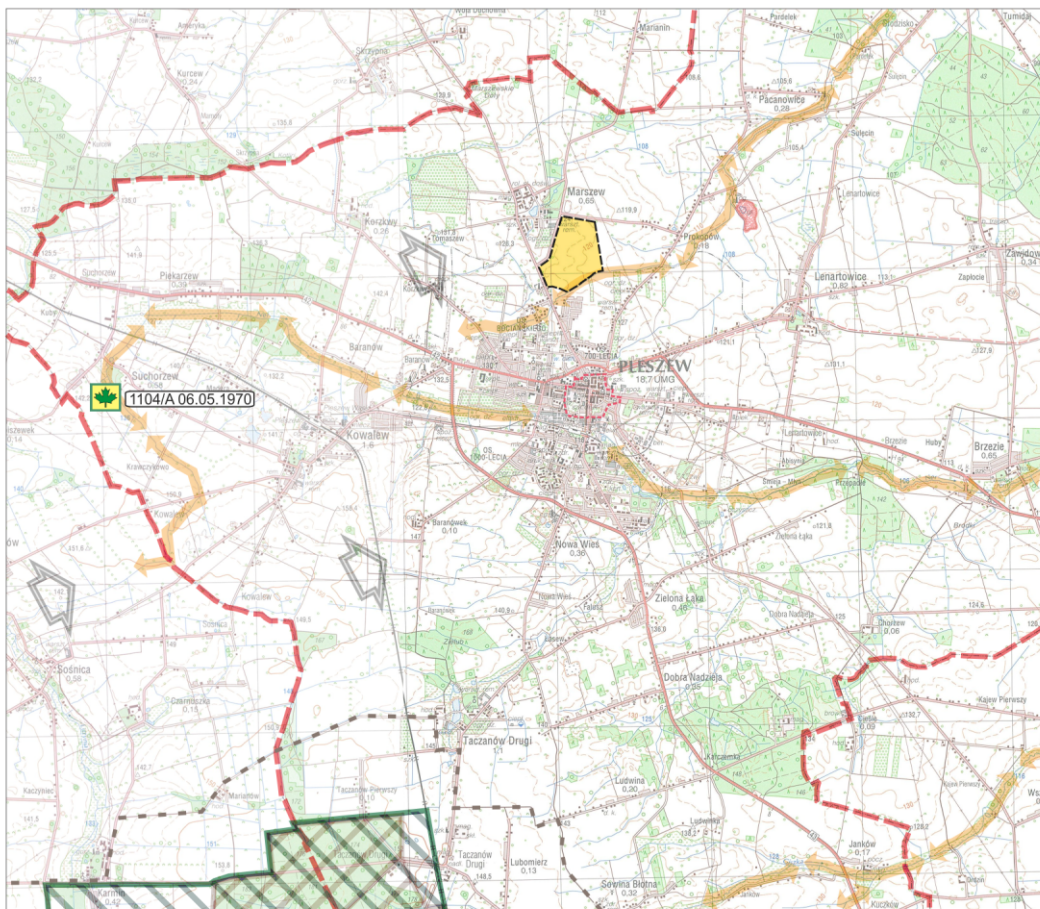




Prognoza oddziaływania na środowisko projektu miejscowego planu zagospodarowania przestrzennego „Marszew- wschód” dla części wsi Marszew, gmina Pleszew



skala 1 : 50 000




Oznaczenia:

 granica gminy Pleszew


 orientacyjne położenie obszaru planu


 ważniejsze korytarze i łączniki ekologiczne o charakterze lokalnym

 obszar chronionego krajobrazu "Dąbrowy Krotoszyńskie"


 obszar specjalnej ochrony ptaków Dąbrowy Krotoszyńskie PLB300007 oraz obszar mający znaczenie dla Wspólnoty Uroczyska Płyty Krotoszyńskiej PLH300002

 Obszar mający znaczenie dla Wspólnoty Glinianki w Lenartowicach PLH300048

 granica obszaru ważnego dla ptaków w okresie gniazdowania oraz migracji "Dąbrowy Krotoszyńskie"

 park zabytkowy/ wpisany do rejestru zabytków 1104/A 06.05.1970

 strefa ochrony konserwatorskiej śródmieścia Pleszewa

 uśrednione główne kierunki nawietrzania terenu