

Załącznik do Uchwały Nr XXXIII/310/2010  
Rady Miejskiej w Pleszewie  
z dnia 11 lutego 2010r.

# Gmina Pleszew



## Plan Odnowy Miejscowości Zawidowice

Styczeń 2010



## SPIS TREŚCI

<b>1.</b>	<b>CHARAKTERYSTYKA MIEJSCOWOŚCI, W KTÓREJ BĘDZIE REALIZOWANA OPERACJA .....</b>	<b>3</b>
1.1.	Lokalizacja w gminie.....	3
1.2.	Rys historyczny.....	4
1.3.	Funkcja miejscowości .....	4
1.4.	Użytkowanie gruntów .....	4
1.5.	Sytuacja demograficzna.....	5
1.6.	Rynek pracy .....	6
1.7.	Pomoc społeczna .....	7
1.8.	Gospodarka .....	8
<b>2.</b>	<b>INWENTARYZACJA ZASOBÓW SŁUŻĄCYCH ODNOWIE MIEJSCOWOŚCI.....</b>	<b>8</b>
2.1.	<b>Zasoby przyrodnicze .....</b>	<b>8</b>
2.1.1.	Lasy oraz grunty zadrzewione.....	8
2.1.2.	Wody powierzchniowe.....	9
2.1.3.	Formy ochrony przyrody.....	9
2.1.4.	Inne zasoby.....	9
2.2.	<b>Zasoby kulturowe .....</b>	<b>9</b>
2.2.1.	Zabytki architektury sakralnej i kultu religijnego.....	9
2.2.2.	Zespół folwarczny .....	9
2.2.3.	Rządcówka .....	10
2.2.4.	Stajnia i obora .....	10
2.2.5.	Obiekty kulturalne użyteczności publicznej.....	11
2.3.	<b>Zasoby oświatowe .....</b>	<b>11</b>
2.4.	<b>Zasoby infrastrukturalne .....</b>	<b>11</b>
2.4.1.	Sieć komunikacyjna.....	11
2.4.2.	Gospodarka wodna .....	12
2.4.3.	Gospodarka ściekowa.....	12
2.4.4.	Gospodarka odpadami.....	13
2.4.5.	Sieć gazowa .....	13
2.4.6.	Telekomunikacja.....	13
2.5.	<b>Zasoby rekreacyjne.....</b>	<b>13</b>
<b>3.</b>	<b>OCENA MOCNYCH I SŁABYCH STRON MIEJSCOWOŚCI, W KTÓREJ BĘDZIE REALIZOWANA OPERACJA .....</b>	<b>15</b>
<b>4.</b>	<b>OPIS PLANOWANYCH ZADAŃ INWESTYCYJNYCH I PRZEDSIĘWZIĘĆ AKTYWIZUJĄCYCH SPOŁECZNOŚĆ LOKALNĄ W OKRESIE CO NAJMNIEJ 7 LAT OD DNIA PRZYJĘCIA PLANU ODNOWY MIEJSCOWOŚCI, W KOLEJNOŚCI WYNIKAJĄCEJ Z PRZYJĘTYCH PRIORYTETÓW ROZWOJU MIEJSCOWOŚCI, Z PODANIEM SZACUNKOWYCH KOSZTÓW ICH REALIZACJI.....</b>	<b>16</b>
4.1.	Priorytety rozwoju miejscowości Zawidowice.....	16
4.2.	Planowane działania inwestycyjne i przedsięwzięcia aktywizujące społeczność lokalną w latach 2010-2020 .....	16
4.3.	Przedsięwzięcie priorytetowe.....	22



## 1. Charakterystyka miejscowości, w której będzie realizowana operacja

### 1.1. Lokalizacja w gminie

Miejscowość Zawidowice położona jest we wschodniej części gminy, w odległości 7 km od Pleszewa (siedziby władz gminy i władz powiatu). Odległości od innych ważniejszych miast regionu wynoszą: od Kalisza – 26 km, od Poznania – 105 km, a od Ostrowa Wielkopolskiego – 35 km.

Miejscowość usytuowana jest na szlaku komunikacyjnym o znaczeniu powiatowym, administrowanym przez Zarząd Dróg Powiatowych w Pleszewie oraz o znaczeniu gminnym, zarządzanym przez Miasto i Gminę Pleszew.

Mapa 1. Położenie miejscowości w gminie Pleszew.



Źródło: Urząd Miasta i Gminy w Pleszewie.



## 1.2. Rys historyczny

Zawidowice to wieś wymieniana w źródłach od 1335r. Na początku XVI w. w dobrach pleszewskich, a już od 1578r. związana z majątnością Lenartowice i do 1945r. w rękach jej kolejnych właścicieli. Folwark w Zawidowicach założony przed 1870r. przez Jouanne, właścicieli Lenartowic.

Miejscowość w 1789r. liczyła 177 mieszkańców, a w 1846r. 267 mieszkańców. W latach 90-tych XIX w. folwark obejmował 131 mieszkańców.

W źródłach historycznych można znaleźć następujące nazewnictwo miejscowości: Zavidowicz, Zavidowicze, Zavidowo, Zawidovic, Zawidowitż.

Źródło: Stanisław Małyszko, Łucja Gajda „Majątki wielkopolskie”, Tom II Powiat Pleszewski, Muzeum Narodowe Rolnictwa i Przemysłu Rolno-Spożywczego w Szreniawie, 1997.

## 1.3. Funkcja miejscowości

Wieś pełni funkcję rolniczą, a w mniejszym stopniu mieszkaniową oraz usługowo – produkcyjną.

## 1.4. Użytkowanie gruntów

Całkowita powierzchnia gruntów w miejscowości Zawidowice według stanu na dzień 31 grudnia 2008 roku wynosiła 770 ha. Użytkowanie gruntów przedstawia się następująco:

- powierzchnia użytków rolnych (w tym grunty orne, sady, łąki i pastwiska) – 637 ha (tj. 87,4% ogólnej powierzchni miejscowości),
- powierzchnia lasów i gruntów leśnych – 68 ha (tj. 8,8% ogólnej powierzchni miejscowości),
- powierzchnia pozostałych gruntów i nieużytków – 29 ha (tj. 3,8% ogólnej powierzchni miejscowości).

Porównując dane statystyczne dotyczące użytkowania gruntów w miejscowości i na terenie gminy można stwierdzić, iż:

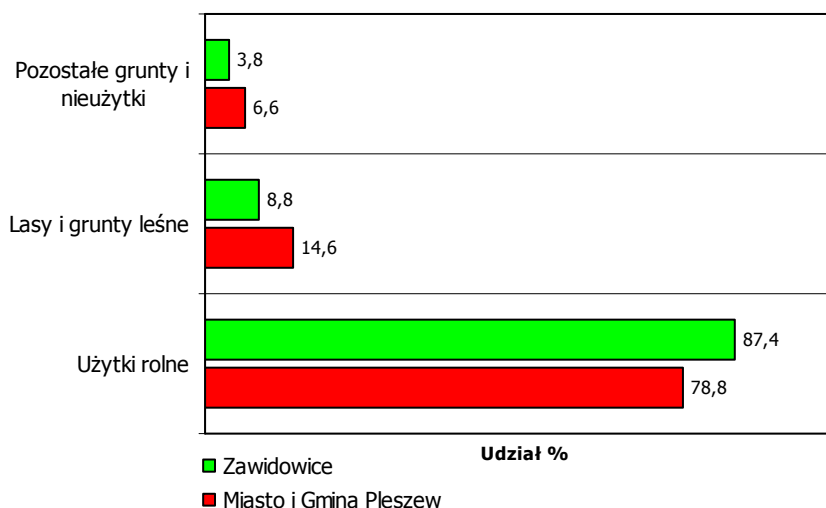
- powierzchnia użytków rolnych w miejscowości Zawidowice stanowiła 87,4% powierzchni wsi. Dla porównania udział powierzchni użytków rolnych gminy do powierzchni całej gminy Pleszew wynosił 78,8%.
- powierzchnia lasów i gruntów leśnych miejscowości Zawidowice stanowiła 8,8% jej powierzchni. Dla porównania udział powierzchni lasów i gruntów leśnych gminy do powierzchni całej gminy Pleszew wynosił 14,6%.



## Plan Odnowy Miejscowości Zawidowice

- powierzchnia pozostałych gruntów i nieużytków w miejscowości Zawidowice stanowiła 3,8% powierzchni wsi. Dla porównania udział powierzchni w/w gruntów gminy do powierzchni całej gminy Pleszew wynosił 6,6%.

Wykres 1. Użytkowanie gruntów w miejscowości na tle gminy.



Źródło: Opracowanie własne na podstawie danych Starostwa Powiatowego w Pleszewie.

### 1.5. Sytuacja demograficzna

Liczba ludności miejscowości Zawidowice według danych na dzień 31 grudnia 2009 roku wynosi 366 mieszkańców. Wartość demograficzna została określona według stałego miejsca zameldowania na podstawie ewidencji ludności prowadzonej przez Wydział Spraw Obywatelskich Urzędu Miasta i Gminy w Pleszewie. Mieszkańcy miejscowości stanowią 1,2% ludności gminy Pleszew. Na terenie objętym planem odnowy miejscowości 50,8% ludności to kobiety, natomiast pozostałe 49,2% stanowią mężczyźni. Współczynnik feminizacji na obszarze wsi wynosi 103, podczas gdy na terenie Gminy Pleszew 104, a w województwie wielkopolskim 106.

Tabela 1. Liczba ludności miejscowości Zawidowice.

Wyszczególnienie	2007	2008	2009
Mężczyźni	167	176	180
Kobiety	173	181	186
Ogółem	340	357	366

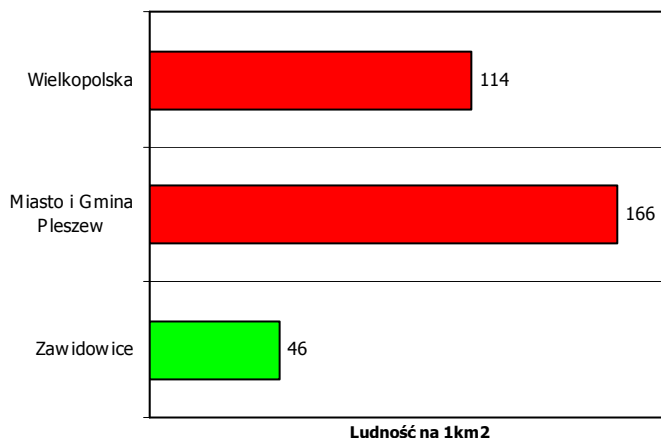
Źródło: Wydział Spraw Obywatelskich, Urząd Miasta i Gminy Pleszew.

Liczba mieszkańców na obszarze Zawidowic utrzymuje się na zbliżonym poziomie przez cały okres poddany analizie. Liczba ludności przypadająca na 1 km<sup>2</sup> w miejscowości wynosi 46, natomiast na terenie Miasta i Gminy Pleszew 166.



## Plan Odnowy Miejscowości Zawidowice

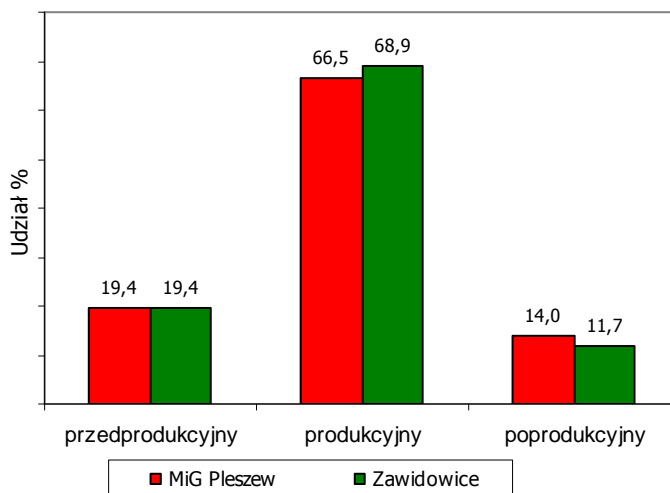
Wykres 2. Ludność miejscowości na 1 km<sup>2</sup> na tle gminy i województwa.



Źródło: Opracowanie własne na podstawie danych Urzędu Miasta i Gminy Pleszew.

W strukturze mieszkańców dominują osoby w wieku produkcyjnym 68,9% oraz przedprodukcyjnym 19,4%. Udział osób w wieku poprodukcyjnym wynosi 11,7%. Struktura ludności jest podobna do struktury odnotowanej w gminie Pleszew.

Wykres 3. Udział mieszkańców w wieku produkcyjnym i nieprodukcyjnym.



Źródło: Opracowanie własne na podstawie danych Urzędu Miasta i Gminy Pleszew.

### 1.6. Rynek pracy

Liczba zarejestrowanych bezrobotnych w Powiatowym Urzędzie Pracy w Pleszewie na koniec 2008 roku wynosiła 13 osób, w tym odnotowano 6 osób długotrwale bezrobotnych. Udział osób bezrobotnych w całkowitej liczbie mieszkańców wsi wynosił 3,6%, podczas gdy średnia dla całej



gminy wynosiła 4,0 %. Osoby pozostające bez pracy w miejscowości Zawidowice stanowiły 1,1% ogółu bezrobotnych w gminie.

Wykres 4. Udział osób bezrobotnych z miejscowości Zawidowice na tle gminy.



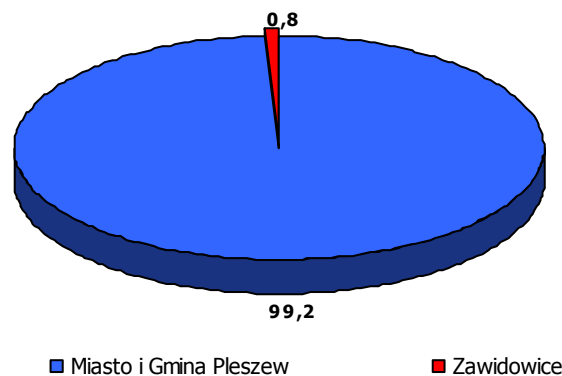
Źródło: Opracowanie własne na podstawie danych z Powiatowego Urzędu Pracy w Pleszewie.

### 1.7. Pomoc społeczna

Liczba osób korzystających z pomocy społecznej na koniec 2009 roku wynosiła 39 osób, w tym zarejestrowano 11 osób korzystających z pomocy społecznej z powodu ubóstwa. Udział osób korzystających z pomocy społecznej w całkowitej liczbie mieszkańców wsi wynosił 10,7%, podczas gdy średnia dla całej gminy wynosiła 16,6%.

Osoby korzystające z pomocy społecznej w miejscowości Zawidowice stanowiły 0,8% ogółu beneficjentów Miejsko-Gminnego Ośrodka Pomocy Społecznej w Pleszewie.

Wykres 5. Udział osób korzystających z pomocy z społecznej w miejscowości Zawidowice na tle gminy.



Źródło: Opracowanie własne na podstawie danych z Miejsko-Gminnego Ośrodka Pomocy Społecznej w Pleszewie.



### 1.8. Gospodarka

Liczba podmiotów gospodarczych, z uwagi na siedzibę przedsiębiorcy, na koniec 2009 roku wynosiła 14. Przedsiębiorstwa, zgodnie z Polską Klasyfikacją Działalności (Rozporządzenie Rady Ministrów z 24 grudnia 2007r. w sprawie Polskiej Klasyfikacji Działalności) funkcjonowały m.in. w następujących sektorach gospodarki:

- konserwacja i naprawa pojazdów samochodowych,
- sprzedaż komputerów, sprzętu telekomunikacyjnego,
- sprzedaż sprzętu elektronicznego,
- naprawa i konserwacja maszyn,
- transport,
- auto-handel,
- budownictwo.

Tabela 2. Liczba podmiotów gospodarczych.

Liczba podmiotów gospodarczych	2007	2008	2009
z uwagi na siedzibę przedsiębiorcy	9	12	14
z uwagi na miejsce wykonywania działalności	10	13	15
nowo zarejestrowanych	2	3	2

Źródło: Urząd Miasta i Gminy w Pleszewie.

Na terenie miejscowości Zawidowice funkcjonuje Ochotnicza Straż Pożarna, LZS, Koło Gospodyń Wiejskich oraz Kółko Rolnicze.

## 2. Inwentaryzacja zasobów służących odnowie miejscowości

### 2.1. Zasoby przyrodnicze

#### 2.1.1. Lasy oraz grunty zadrzewione

Według stanu na dzień 31 grudnia 2008 roku powierzchnia lasów oraz gruntów leśnych wynosiła 68 ha, co stanowiło 8,8% ogólnej powierzchni miejscowości. Dla porównania całkowita powierzchnia lasów na terenie gminy wynosiła 2.640 ha, tj. 14,6% powierzchni gminy. Powierzchnia lasów znajdująca się w granicach administracyjnych miejscowości stanowiła 2,6% powierzchni wszystkich lasów oraz gruntów leśnych na terenie gminy.





### 2.1.2. Wody powierzchniowe

Na południe od miejscowości przepływa rzeka Ner.

### 2.1.3. Formy ochrony przyrody

W sąsiedztwie miejscowości znajdują się tzw. Glinianki – ostoja składająca się z jednego dużego i kilku mniejszych zbiorników, powstała w nieczynnym wyrobisku po kopalni gliny. Wszystkie zbiorniki są płytkie, porośnięte bogatą roślinnością przybrzeżną i wodną. Występuje bardzo liczna populacja kumaka nizinnego (około 300 osobników), ważki łątki wiosennej (kilkaset osobników), a także prężne populacje kilkunastu innych gatunków ważek (w tym rzadkich – lecichy białoznacznej i szafranki czerwonej) oraz czerwończyka nieparka.

### 2.1.4. Inne zasoby

Na terenie miejscowości znajduje się warstwa wodonośna czwartorzędowa. Swobodne zwierciadło wody umiejscowione jest na głębokości 5 m p.p.t.

## 2.2. Zasoby kulturowe

### 2.2.1. Zabytki architektury sakralnej i kultu religijnego

W zachodniej części wsi od 1945 roku znajduje się murowana kapliczka w kształcie czworobocznego słupa, nakryta namiotowym dachem i zwieńczona metalowym krzyżem. Kaplicę wybudował murach Jan Kleszcz. Ceglane ściany kontrastują z tynkowanymi płycinami, tablicą z napisem Ave Maria oraz górną wnęką, w której znajduje się figura Serca Jezusa i reprodukcja obrazu Jezusa Miłosiernego. Do II wojny światowej kapliczka stała po drugiej stronie szosy do Lenartowic.

### 2.2.2. Zespół folwarczny

Zespół folwarczny położony jest 2 km na północny-wschód od Lenartowic, w północnej części wsi po wschodniej stronie drogi polnej do Grodziska, odchodzącej prostopadle od szosy Pleszew - Rokutów. Zespół składa się z głównego podwórza folwarcznego, pozostałości mniejszego wschodniego obejścia gospodarczego i kolonii domów pracowników folwarku, położonej przy głównym dojeździe. Główne podwórze folwarku założone jest na



## Plan Odnowy Miejscowości Zawidowice

---

rzucie prostokąta o dłuższej osi północno-wschodniej/południowo-zachodniej, z drogami dojazdowymi: od wschodu, z północy i od południa z szosy.

Zachowane fragmenty murowanego ogrodzenia od południa i zachodu, z bramami w formie wysokich, ceglanych słupów z metalowymi, nowszymi wrotami. W pierzei południowej znajduje się ruina XIX-wiecznego spichlerza-stodoły, spalonej w 1976r. Natomiast na krawędzi zachodniej zachowana została rządówka.

Kolonia domów robotników folwarku usytuowana na południe od głównego dziedzińca, po obu stronach dojazdu od zabudowań wiejskich.

Składa się z trzech czworaków z IV ćw. XIX w. ustawionych kalenicowo i poprzedzonych od ulicy małymi ogródkami ogrodzonymi płotem sztachetowym. Wszystkie domy murowane są parterowe z poddaszem, murowane z cegły, nakryte wysokimi dachami dwuspadowymi, szerokofrontowe, dwutraktowe, z sienią poprzeczną na osi. Elementy pozostawione w cegle zdobione są poziomymi pasami z zendrówki.

Źródło: Stanisław Małyszko, Łucja Gajda „Majątki wielkopolskie”, Tom II Powiat Pleszewski, Muzeum Narodowe Rolnictwa i Przemysłu Rolno-Spożywczego w Szreniawie, 1997.

### 2.2.3. Rządówka

Rządówka została wzniesiona w IV ćw. XIX w. Wzniesiona została na planie prostokąta, dwutraktowa, z sienią na osi traktatu wschodniego. Elewacje są tynkowane, symetryczne z cokołem pozostawionym w kamieniu i cegle. Otwory okienne zamknięte płasko, w szczytach – półkoliście, w dekoracyjnych obramieniach, z płycinami podokiennymi i nadokiennikami, zwieńczonymi odcinkiem profilowanego gzymsu.

Źródło: Stanisław Małyszko, Łucja Gajda „Majątki wielkopolskie”, Tom II Powiat Pleszewski, Muzeum Narodowe Rolnictwa i Przemysłu Rolno-Spożywczego w Szreniawie, 1997.

### 2.2.4. Stajnia i obora

Stajnia i obora z IV ćw. XIX w. - obecnie chlew - jest murowana z cegły. To jednokondygnacyjna budowla z wysokim nieużytkowym poddaszem, więźbą płatwiowokleszczowa ze ścianką kolankową, dachem naszczołkowym krytym dachówką. Wzniesiona została na planie prostokąta, z wnętrzem podzielonym dwoma metalowymi rzędami metalowych słupów niosących strop odcinkowy. Elewacje pokryte tynkiem fakturowym i przy obrzeżach obwiedzione pasem modelowanym w gładkim tynku. W elewacji frontowej nad otworami drzwiowymi poddasza niskie wystawki są zamknięte odcinkowo.

Źródło: Stanisław Małyszko, Łucja Gajda „Majątki wielkopolskie”, Tom II Powiat Pleszewski, Muzeum Narodowe Rolnictwa i Przemysłu Rolno-Spożywczego w Szreniawie, 1997.



#### 2.2.5. Obiekty kulturalne użyteczności publicznej

W miejscowości funkcjonuje sala wiejska. Służy ona jako miejsce zebrań mieszkańców wsi i sołectwa, miejsce organizacji przedsięwzięć kulturalnych i okolicznościowych. Stan techniczny budynku jest zły. Sala wiejska wymaga remontu.

### 2.3. Zasoby oświatowe

W Zawidowicach mieści się oddział przedszkola w Lenartowicach, w którym według stanu na rok szkolny 2009/2010 funkcjonuje 1 oddział. Do placówki uczęszcza 17 dzieci.

### 2.4. Zasoby infrastrukturalne

#### 2.4.1. Sieć komunikacyjna

Przez miejscowość przebiegają drogi powiatowe, administrowane przez Zarząd Dróg Powiatowych w Pleszewie oraz drogi gminne, zarządzane przez Miasto i Gminę w Pleszewie.

W granicach administracyjnych Zawidowic znajduje się droga gminna nr:

- 639046P – przebiegająca od drogi gminnej nr 639073P przez Lenartowice do drogi powiatowej nr 4337P,
- 639069P – przebiegająca od drogi powiatowej 4337P przez Grodzisko do drogi powiatowej nr 4340P,
- 639070P – przebiegająca od drogi powiatowej nr 4340P do Turska (gmina Gołuchów),
- 639092P – przebiegająca od drogi powiatowej nr 4340P przez Zawady do drogi gminnej nr 639070P,
- 639097P – przebiegająca od szkoły w Zawidowicach do drogi gminnej nr 639098P,
- 639098P – przebiegająca od drogi gminnej nr 639046P przez wieś do drogi powiatowej nr 4337P.

Ponadto w granicach miejscowości znajduje się droga powiatowa nr 4337P przebiegająca od drogi nr 4315P do drogi nr 4342P oraz droga powiatowa nr 4340P relacji Lenartowice – Tursko.

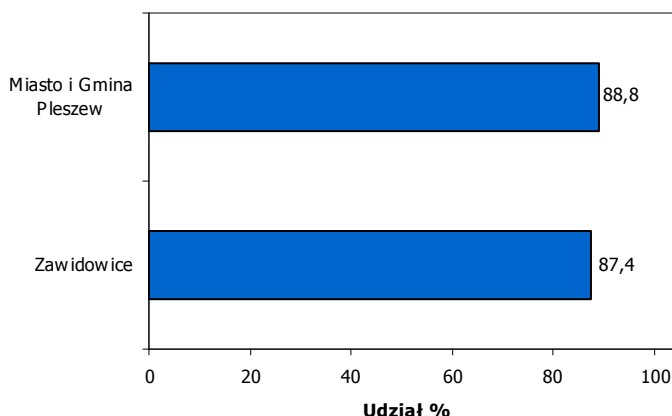


#### 2.4.2. Gospodarka wodna

Do miejscowości woda do celów komunalnych dostarczana jest z ujęcia podziemnego Lenartowice o wydajności rocznej 1272 tys. m<sup>3</sup> oraz z ujęcia podziemnego Tursko B o wydajności rocznej 1752 tys. m<sup>3</sup>. Wody powierzchniowe pobierane są tylko do nawodnień w rolnictwie i leśnictwie.

Z wodociągu korzysta ok. 320 mieszkańców wsi (tj. 87,4% wszystkich mieszkańców miejscowości). Dla porównania stopień zwodociągowania gminy Pleszew wynosi 88,8%. Wartość zwodociągowania obliczono na podstawie danych Banku Danych Regionalnych Głównego Urzędu Statystycznego oraz Przedsiębiorstwa Komunalnego Sp. z o.o.

Wykres 6. Stopień zwodociągowania miejscowości na tle gminy.



Źródło: Opracowanie własne na podstawie danych z PK Sp. z o.o. oraz GUS.

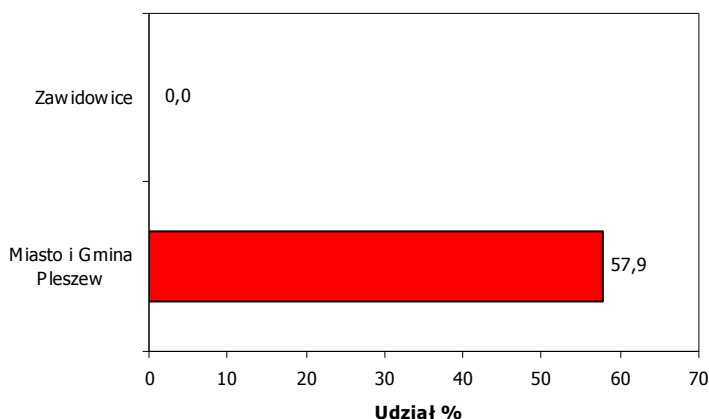
#### 2.4.3. Gospodarka ściekowa

Miejscowość nie posiada kanalizacji sanitarnej, w związku z czym stopień skanalizowania wsi wynosi 0,0%, podczas gdy stopień skanalizowania gminy kształtuje się na poziomie 57,9%.



## Plan Odnowy Miejscowości Zawidowice

Wykres 7. Stopień skanalizowania miejscowości na tle gminy.



Źródło: Opracowanie własne na podstawie danych z PK Sp. z o.o. oraz GUS.

### 2.4.4. Gospodarka odpadami

W miejscowości Zawidowice nie ma składowiska odpadów. Na terenie miejscowości prowadzona jest selektywna zbiórka odpadów.

### 2.4.5. Sieć gazowa

Miejscowość Zawidowice nie jest objęta siecią gazową.

### 2.4.6. Telekomunikacja

Tradycyjna sieć telekomunikacyjna na terenie miejscowości jest obsługiwana przez TP S.A. Gospodarstwa domowe mają możliwość stałego podłączenia do sieci Internet poprzez łącza w/w operatora. Połączenia z siecią Internet realizowane są za pomocą łączy radiowych.

## 2.5. Zasoby rekreacyjne

W miejscowości Zawidowice znajduje się boisko do gry w piłkę nożną oraz niezorganizowany plac zabaw dla dzieci.

Przez Zawidowice przebiegają następujące szlaki piesze i rowerowe:

- Szlak żółty Pleszew – Lenartowice – Tursko o łącznej długości 14,0 km. Szlak zmierza do miejscowości od strony Lenartowic, poprzez pola i piaszczystą drogę. Zawidowice znajdują się na 6 kilometrze trasy. Trasa przebiega na południe od wsi i zmierza w kierunku wschodnim do miejscowości Zawady.



## **Plan Odnowy Miejscowości Zawidowice**

---

- Szlak rowerowy wokół Gminy Pleszew o łącznej długości 75,0 km. Zawidowice znajdują się na 6 kilometrze trasy. Szlak rozpoczyna się w południowo-zachodniej części miejscowości, a kończy w południowo - wchodniej części wsi.
- Transwielkopolska Trasa Rowerowa – południowy odcinek trasy łączy wiele ciekawostek krajoznawczych – architektonicznych i przyrodniczych. Trasa przebiega przez Środę Wielkopolską, Miłosław, Żerków, Pleszew, Kalisz, Ostrów Wielkopolski i Ostrzeszów. Zawidowice znajdują się na 116 kilometrze trasy.



### 3. Ocena mocnych i słabych stron miejscowości, w której będzie realizowana operacja

Mocne strony	Słabe strony
<ol style="list-style-type: none"> <li>1. Lokalizacja na drogach powiatowych i gminnych</li> <li>2. Lokalizacja na szlakach turystycznych</li> <li>3. Wysokie zwodociągowanie miejscowości</li> <li>4. Zasoby kulturowe</li> <li>5. Sala wiejska</li> <li>6. Dostęp do przedszkola</li> <li>7. Niższa od średniej w gminie liczba bezrobotnych</li> <li>8. Niższa od średniej w gminie liczba osób korzystających z pomocy społecznej</li> </ol>	<ol style="list-style-type: none"> <li>1. Brak kanalizacji sanitarnej i przydomowych oczyszczalni ścieków</li> <li>2. Niewielka liczba organizacji pozarządowych</li> <li>3. Brak sieci gazowej</li> <li>4. Zły stan techniczny części dróg</li> <li>5. Zły stan techniczny sali wiejskiej</li> <li>6. Brak nowoczesnych miejsc rekreacji dziecięcej</li> </ol>

Szanse	Zagrożenia
<ol style="list-style-type: none"> <li>1. Rozwój infrastruktury technicznej gminy</li> <li>2. Rozwój gminy w aspekcie współpracy międzynarodowej</li> <li>3. Możliwość pozyskania środków finansowych Unii Europejskiej</li> </ol>	<ol style="list-style-type: none"> <li>1. Zmniejszenie liczby mieszkańców</li> <li>2. Ograniczone możliwości finansowe budżetu Miasta i Gminy Pleszew</li> <li>3. Brak zaangażowana społeczności lokalnej w rozwój miejscowości</li> </ol>



4. Opis planowanych zadań inwestycyjnych i przedsięwzięć aktywizujących społeczność lokalną w okresie co najmniej 7 lat od dnia przyjęcia planu odnowy miejscowości, w kolejności wynikającej z przyjętych priorytetów rozwoju miejscowości, z podaniem szacunkowych kosztów ich realizacji

#### 4.1. Priorytety rozwoju miejscowości Zawidowice

Proponowane kierunki rozwoju miejscowości Zawidowice:

- Rozwój i modernizacja infrastruktury społecznej,
- Stworzenie mieszkańcom korzystnych warunków życia i rozwoju.
- Wspieranie działalności organizacji pozarządowych na terenie miejscowości.
- Rozwój infrastruktury komunalnej (drogi, chodniki, sieć kanalizacyjna, przydomowe oczyszczalnie ścieków).
- Promocja zasobów kulturalnych miejscowości.
- Promocja zasobów przyrodniczych miejscowości – dostosowanie i rozpowszechnienie miejsc atrakcyjnych turystycznie poprzez budowę ścieżek rowerowych, szlaków pieszych oraz zagospodarowanie pobliskich terenów.

#### 4.2. Planowane działania inwestycyjne i przedsięwzięcia aktywizujące społeczność lokalną w latach 2010-2020

W ramach Planu Odnowy Miejscowości Zawidowice zakłada się realizację następujących zadań inwestycyjnych i przedsięwzięć aktywizujących społeczność lokalną, których szczegółowy harmonogram został przedstawiony poniżej:

L.p.	Nazwa zadania	2010	2011	2012	2013	2014	2015	2016	2017	2018	2019	2020
1	Urządzenie placu zabaw											
2	Cykliczne przedsięwzięcia kulturalne											
3	Cykliczne przedsięwzięcia sportowo-rekreacyjne											
4	Edukacja i integracja mieszkańców											
5	Budowa chodnika wzdłuż drogi powiatowej											
6	Budowa przydomowych oczyszczalni ścieków											
7	Remont sali wiejskiej											
8	Rozbudowa pomieszczeń OSP											





## Plan Odnowy Miejscowości Zawidowice



	Łączna wartość projektów: 110.000 PLN.
Źródło finansowania	<ul style="list-style-type: none"><li>• środki własne,</li><li>• środki budżetu Miasta i Gminy Pleszew,</li><li>• środki Unii Europejskiej,</li><li>• środki sponsorów,</li><li>• środki zewnętrznych instytucji finansujących.</li></ul>

- Cykliczne przedsięwzięcia sportowo-rekreacyjne

Numer projektu	03-Zawidowice/POM
Nazwa projektu	Cykliczne przedsięwzięcia sportowo-rekreacyjne
Wnioskodawca	Organizacje pozarządowe, Rada Sołecka, OSP, Kółko Rolnicze
Cel projektu	Propagowanie zdrowego stylu życia wśród dzieci i młodzieży. Zaspokojenie potrzeb mieszkańców miejscowości, rozwijanie działalności istniejących organizacji pozarządowych.
Przeznaczenie	Społeczność lokalna
Harmonogram realizacji	2010-2020
Wartość projektu	Średnia wartość jednego projektu: ok. 500 PLN. Planuje się, że w ciągu roku odbędzie się 5 projektów. Łączna wartość projektów: 27.500 PLN.
Źródło finansowania	<ul style="list-style-type: none"><li>• środki własne,</li><li>• środki budżetu Miasta i Gminy Pleszew,</li><li>• środki Unii Europejskiej,</li><li>• środki sponsorów,</li><li>• środki zewnętrznych instytucji finansujących.</li></ul>

- Edukacja i integracja mieszkańców

Numer projektu	04-Zawidowice/POM
Nazwa projektu	Edukacja i integracja mieszkańców
Wnioskodawca	Organizacje pozarządowe, Rada Sołecka, OSP, Kółko Rolnicze, Urząd Miasta i Gminy Pleszew
Cel projektu	Podniesienie kompetencji i wykształcenia mieszkańców.
Przeznaczenie	Społeczność lokalna
Harmonogram realizacji	2010-2020
Wartość projektu	Średnia wartość jednego projektu: ok. 500 PLN Planuje się, że w ciągu roku odbędzie się 5 projektów.



## Plan Odnowy Miejscowości Zawidowice

	Łączna wartość projektów: 27.500 PLN.
Źródło finansowania	<ul style="list-style-type: none"><li>• środki własne,</li><li>• środki budżetu Miasta i Gminy Pleszew,</li><li>• środki Unii Europejskiej,</li><li>• środki sponsorów,</li><li>• środki zewnętrznych instytucji finansujących.</li></ul>

- Budowa chodnika wzdłuż drogi powiatowej

Numer projektu	05-Zawidowice/POM
Nazwa projektu	Budowa chodnika wzdłuż drogi powiatowej
Wnioskodawca	Powiat Pleszewski
Cel projektu	Poprawa infrastruktury technicznej wsi. Zaspokojenie potrzeb mieszkańców miejscowości.
Przeznaczenie	Społeczność lokalna
Harmonogram realizacji	2012-2014
Wartość projektu	150.000 PLN
Źródło finansowania	<ul style="list-style-type: none"><li>• środki własne,</li><li>• środki Powiatu Pleszewskiego,</li><li>• środki budżetu Miasta i Gminy Pleszew,</li><li>• środki Unii Europejskiej,</li><li>• środki sponsorów,</li><li>• środki zewnętrznych instytucji finansujących.</li></ul>

- Budowa przydomowych oczyszczalni ścieków

Numer projektu	06-Zawidowice/POM
Nazwa projektu	Budowa przydomowych oczyszczalni ścieków
Wnioskodawca	Mieszkańcy
Cel projektu	Ochrona środowiska. Wzrost jakości życia i pracy na terenach wiejskich.
Przeznaczenie	Społeczność lokalna
Harmonogram realizacji	2010-2015
Wartość projektu	Średnia wartość jednego projektu: ok. 6000 PLN Planuje się, że w ciągu roku odbędzie się 1 projekt. Łączna wartość projektów: 36.000 PLN
Źródło finansowania	<ul style="list-style-type: none"><li>• środki własne,</li><li>• środki UE,</li></ul>



	<ul style="list-style-type: none"> <li>• środki budżetu Miasta i Gminy Pleszew.</li> </ul>
--	--

• Remont sali wiejskiej

Numer projektu	07-Zawidowice/POM
Nazwa projektu	Remont sali wiejskiej
Wnioskodawca	Gmina Pleszew
Cel projektu	Poprawa jakości życia na obszarach wiejskich poprzez zaspokojenie potrzeb społecznych i kulturalnych mieszkańców wsi oraz promowanie obszarów wiejskich. Rozwój tożsamości społeczności wiejskiej, zachowanie dziedzictwa kulturowego i specyfiki obszarów wiejskich, wzrost atrakcyjności turystycznej i inwestycyjnej obszarów wiejskich.
Przeznaczenie	Społeczność lokalna
Harmonogram realizacji	2011
Wartość projektu	400.000 PLN
Źródło finansowania	<ul style="list-style-type: none"> <li>• środki własne,</li> <li>• środki budżetu Miasta i Gminy Pleszew,</li> <li>• środki UE,</li> <li>• środki sponsorów,</li> <li>• środki zewnętrznych instytucji finansujących.</li> </ul>

• Rozbudowa pomieszczeń OSP

Numer projektu	08-Zawidowice/POM
Nazwa projektu	Rozbudowa pomieszczeń OSP
Wnioskodawca	OSP, Miasto i Gmina Pleszew
Cel projektu	Poprawa infrastruktury technicznej wsi. Zaspokojenie potrzeb mieszkańców miejscowości.
Przeznaczenie	Społeczność lokalna
Harmonogram realizacji	2012
Wartość projektu	50.000 PLN
Źródło finansowania	<ul style="list-style-type: none"> <li>• środki własne,</li> <li>• środki UE,</li> <li>• środki budżetu Miasta i Gminy Pleszew,</li> <li>• środki sponsorów,</li> </ul>



	<ul style="list-style-type: none"> <li>• środki zewnętrznych instytucji finansujących.</li> </ul>
--	---

• Budowa tras rowerowych

Numer projektu	09-Zawidowice/POM
Nazwa projektu	Budowa tras rowerowych
Wnioskodawca	Gmina Pleszew
Cel projektu	Poprawa infrastruktury technicznej wsi. Zaspokojenie potrzeb mieszkańców. Promocja turystyczna miejscowości.
Przeznaczenie	Społeczność lokalna
Harmonogram realizacji	2017-2018
Wartość projektu	50.000 PLN
Źródło finansowania	<ul style="list-style-type: none"> <li>• środki własne,</li> <li>• środki budżetu Miasta i Gminy Pleszew,</li> <li>• środki Powiatu Pleszewskiego,</li> <li>• środki Unii Europejskiej,</li> <li>• środki sponsorów,</li> <li>• środki zewnętrznych instytucji finansujących.</li> </ul>

• Dokończenie budowy ulicy Zapłocie

Numer projektu	10-Zawidowice/POM
Nazwa projektu	Dokończenie budowy ulicy Zapłocie
Wnioskodawca	Gmina Pleszew
Cel projektu	Poprawa infrastruktury technicznej wsi. Zaspokojenie potrzeb mieszkańców miejscowości.
Przeznaczenie	Społeczność lokalna
Harmonogram realizacji	2012-2013
Wartość projektu	250.000 PLN
Źródło finansowania	<ul style="list-style-type: none"> <li>• środki własne,</li> <li>• środki budżetu Miasta i Gminy Pleszew,</li> <li>• środki Unii Europejskiej,</li> <li>• środki sponsorów,</li> <li>• środki zewnętrznych instytucji finansujących.</li> </ul>



### 4.3. Przedsięwzięcie priorytetowe

Przedsięwzięciem priorytetowym dla odnowy miejscowości jest zadanie pn. „Urządzenie placu zabaw”. Celem projektu jest poprawa jakości życia na obszarach wiejskich poprzez zaspokojenie potrzeb społecznych i kulturalnych mieszkańców wsi oraz promowanie obszarów wiejskich. Projekt wpłynie także pozytywnie na rozwój tożsamości społeczności wiejskiej oraz specyfiki obszarów wiejskich.

W ramach projektu przewiduje się wykonanie robót ziemnych oraz montaż następujących urządzeń:

- zestaw zabawowy,
- huśtawka wahadłowa podwójna 3-6,
- huśtawka wahadłowa podwójna 7-12,
- huśtawka ważka duża,
- huśtawka ważka mała,
- karuzela 6-osobowa z siedziskami,
- kiwak Konik,
- ławka żeliwna z oparciem,
- kosz na śmieci.

Ponadto plac zabaw zostanie wyposażony w regulamin.

Rysunek 1. Wizualizacja placu zabaw w miejscowości.



Źródło: Urząd Miasta i Gminy w Pleszewie.

Szacunkowa wartość projektu: 50.000 PLN, okres realizacji: 2010.