

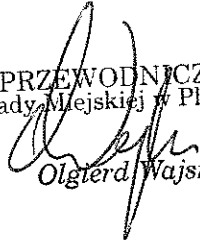
**UCHWAŁA NR IV/38/2015  
RADY MIEJSKIEJ W PLESZEWIE**

z dnia 26 marca 2015 r.

**w sprawie: zatwierdzenia Planu Odnowy Sołectwa Prokopów**


Na podstawie art. 18 ust. 2 pkt. 6 ustawy z dnia 8 marca 1990 r. o samorządzie gminnym (Dz. U. z 2013 r., poz. 594 ze zmianami), Rada Miejska w Pleszewie uchwala, co następuje:

- § 1. Zatwierdza się Plan Odnowy Sołectwa Prokopów, który stanowi załącznik do uchwały.
- § 2. Wykonanie uchwały powierza się Burmistrzowi Miasta i Gminy Pleszew.
- § 3. Uchwała wchodzi w życie z dniem podjęcia.

PRZEWODNICZĄCY  
Rady Miejskiej w Pleszewie  
  
Olgierd Wajsnis


Załącznik do Uchwały Nr IV/38/2015  
Rady Miejskiej w Pleszewie  
z dnia 26 marca 2015 r.

# Gmina Pleszew



## Plan Odnowy Sołectwa Prokopów

2015



## SPIS TREŚCI

<b>1.</b>	<b>CHARAKTERYSTYKA MIEJSCOWOŚCI, W KTÓREJ BĘDZIE REALIZOWANA OPERACJA .....</b>	<b>3</b>
1.1.	Lokalizacja w gminie .....	3
1.2.	Rys historyczny.....	4
1.3.	Funkcja miejscowości .....	4
1.4.	Użytkowanie gruntów.....	4
1.5.	Sytuacja demograficzna .....	5
1.6.	Rynek pracy .....	7
1.7.	Pomoc społeczna .....	7
1.8.	Gospodarka.....	8
<b>2.</b>	<b>INWENTARYZACJA ZASOBÓW SŁUŻĄCYCH ODNOWIE MIEJSCOWOŚCI .....</b>	<b>8</b>
2.1.	Zasoby kulturowe .....	8
2.2.1.	Krzyże .....	8
2.2.2.	Budynek szkoły .....	10
2.2.3.	Obiekty kulturalne użyteczności publicznej.....	10
2.2.	Zasoby oświatowe .....	10
2.3.	Zasoby infrastrukturalne .....	10
2.4.1.	Sieć komunikacyjna.....	10
2.4.2.	Gospodarka wodna .....	11
2.4.3.	Gospodarka ściekowa.....	11
2.4.4.	Gospodarka odpadami.....	12
2.4.5.	Telekomunikacja.....	12
2.4.	Zasoby rekreacyjne.....	12
<b>3.</b>	<b>OCENA MOCNYCH I SŁABYCH STRON MIEJSCOWOŚCI, W KTÓREJ BĘDZIE REALIZOWANA OPERACJA .....</b>	<b>12</b>
<b>4.</b>	<b>OPIS PLANOWANYCH ZADAŃ INWESTYCYJNYCH I PRZEDSIĘWZIĘĆ AKTYWIZUJĄCYCH SPOŁECZNOŚĆ LOKALNĄ W OKRESIE CO NAJMNIEJ 7 LAT OD DNIA PRZYJĘCIA PLANU ODNOWY SOŁECTWA, W KOLEJNOŚCI WYNIKAJĄCEJ Z PRZYJĘTYCH PRIORYTETÓW ROZWOJU MIEJSCOWOŚCI, Z PODANIEM SZACUNKOWYCH KOSZTÓW ICH REALIZACJI .....</b>	<b>12</b>
4.1.	Priorytety rozwoju miejscowości Prokopów.....	13
4.2.	Planowane działania inwestycyjne i przedsięwzięcia aktywizujące społeczność lokalną w latach 2015-2025.....	13
4.3.	Przedsięwzięcie priorytetowe.....	16
<b>5.</b>	<b>OPIS I CHARAKTERYSTYKA OBSZARÓW O SZCZEGÓLNYM ZNACZENIU DLA ZASPOKOJENIA POTRZEB MIESZKAŃCÓW, SPRZYJAJĄCYCH NAWIĄZYWANIU KONTAKTÓW SPOŁECZNYCH.....</b>	<b>17</b>



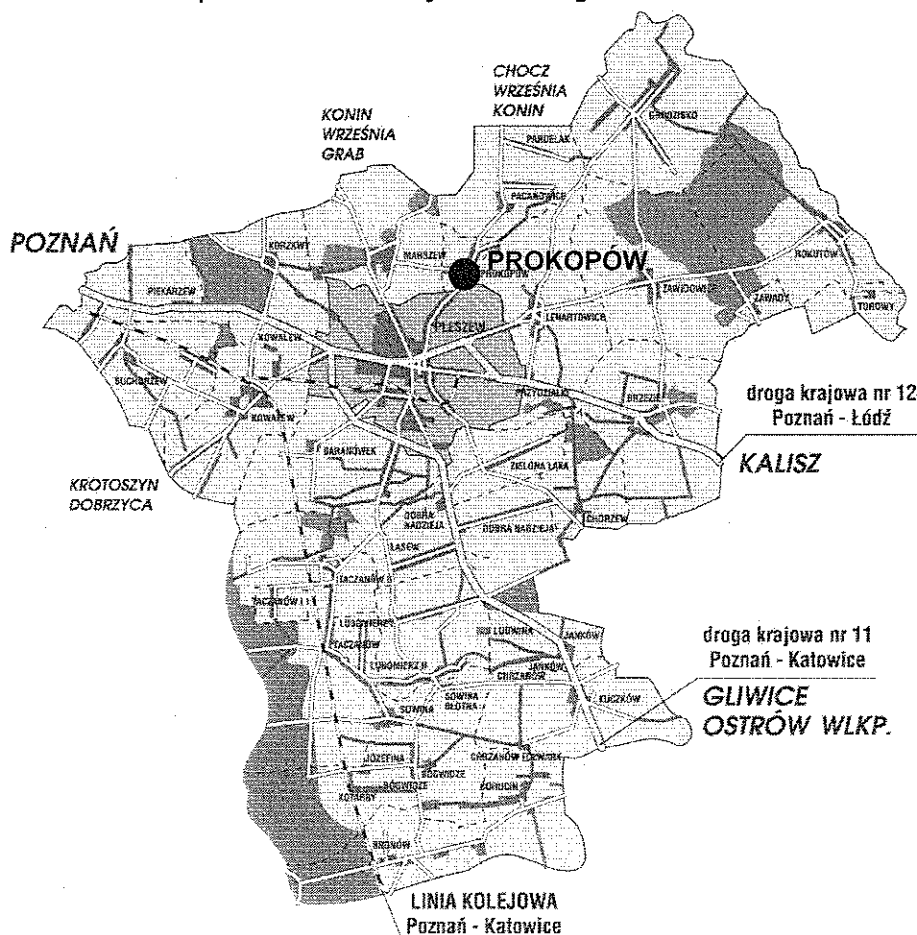
# 1. Charakterystyka miejscowości, w której będzie realizowana operacja

## 1.1. Lokalizacja w gminie

Miejscowość Prokopów położona jest w północnej części gminy, w odległości 3 km od Pleszewa (siedziby władz gminy i władz powiatu). Odległości od innych ważniejszych miast regionu wynoszą: od Kalisza – 30 km, od Poznania – 95 km, a od Ostrowa Wielkopolskiego – 33 km.

Miejscowość usytuowana jest na szlaku komunikacyjnym o znaczeniu powiatowym, administrowanym przez Zarząd Dróg Powiatowych w Pleszewie oraz o znaczeniu gminnym, zarządzanym przez Miasto i Gminę Pleszew.

Mapa 1. Położenie miejscowości w gminie Pleszew.



Źródło: Urząd Miasta i Gminy w Pleszewie.



### 1.2. Rys historyczny

Trudno dociec, kim był człowiek, który przed wiekami ofiarował wsi nazwę Prokopów. W hagiografii znajdujemy dwóch świętych o imieniu Prokop – św. Prokopa Czeskiego, założyciela klasztoru Benedyktów i pustelnika z Sazav, w ikonografii opata w szatach pontyfikalnych, którego wspomnienie ustanowiono na 25 marca oraz św. Prokopa, lektora, egzorcystę, męczennika z czasów Dioklecjana, pokazywanego ze sztyłem, czczony 8 lipca.

W okresie zaboru pruskiego, w czasie II wojny światowej i niemieckiej okupacji w Polsce Prokopów nosił nazwę Lehmbach, co w dosłownym tłumaczeniu znaczy „strumień gliny”. Niemiecka nazwa oddaje prawdę o rzeczywistym podłożu większości prokopowskich ziem.

Początków zasiedlenia Prokopowa nie znamy, ale wyroby, narzędzia krzemienne odkryte przy ul. Marszewskiej, graniczącej z Prokopowem, archeolodzy datują na okres paleolitu i mezolitu tzn. między IX a V tysiącleciem przed naszą erą.

W wieku XVI Prokopów należał wraz z Pleszewem do Aleksandra z Otoka Zalewskiego. W 1793r. gdy wojska pruskie zajęły Wielkopolskę właścicielem Prokopowa był oficjalnie Makary Nałęcz-Gorzeński.

Źródło: M. Korzeniewska, Prokopów dawniej i dziś, Rocznik Pleszewski 2008, Pleszew 2009r.

### 1.3. Funkcja miejscowości

Wieś pełni funkcję rolniczą, a w mniejszym stopniu mieszkaniową oraz usługowo – produkcyjną.


### 1.4. Użytkowanie gruntów

Całkowita powierzchnia gruntów w miejscowości Prokopów według stanu na dzień 31 grudnia 2014 roku wynosiła 117,0 ha. Użytkowanie gruntów przedstawia się następująco:

- powierzchnia użytków rolnych (w tym grunty orne, sady, łąki i pastwiska) – 108,9 ha (tj. 93,1 % ogólnej powierzchni miejscowości),
- powierzchnia pozostałych gruntów i nieużytków – 8,1 ha (tj. 6,9 % ogólnej powierzchni miejscowości).

Porównując dane statystyczne dotyczące użytkowania gruntów w miejscowości i na terenie gminy można stwierdzić, iż:

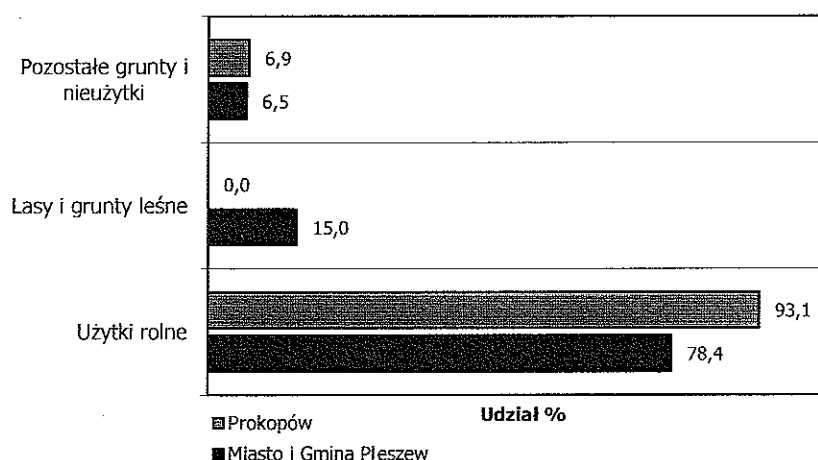
- powierzchnia użytków rolnych w miejscowości Prokopów stanowiła 93,1 % powierzchni wsi. Dla porównania udział powierzchni użytków rolnych gminy do powierzchni całej gminy Pleszew wynosił 78,4 %.



## Plan Odnowy Sołectwa Prokopów

- powierzchnia lasów i gruntów leśnych miejscowości Prokopów wynosi 0,0 % jej powierzchni. Dla porównania udział powierzchni lasów i gruntów leśnych gminy do powierzchni całej gminy Pleszew wynosił 15,0 %.
- powierzchnia pozostałych gruntów i nieużytków w miejscowości Prokopów stanowiła 6,9 % powierzchni wsi. Dla porównania udział powierzchni w/w gruntów gminy do powierzchni całej gminy Pleszew wynosił 6,5%.

Wykres 1. Użytkowanie gruntów w miejscowości na tle gminy.



Źródło: Opracowanie własne na podstawie danych Starostwa Powiatowego w Pleszewie.

### 1.5. Sytuacja demograficzna


Liczba ludności miejscowości Prokopów według danych na dzień 31 grudnia 2014 roku wynosi 194 mieszkańców. Wartość demograficzna została określona według stałego miejsca zameldowania na podstawie ewidencji ludności prowadzonej przez Wydział Spraw Obywatelskich Urzędu Miasta i Gminy w Pleszewie.

Tabela 1. Liczba ludności miejscowości Prokopów.

Wyszczególnienie	2012	2013	2014
Kobiety	102	102	101
Mężczyźni	90	93	93
Ogółem	192	195	194

Źródło: Wydział Spraw Obywatelskich, Urząd Miasta i Gminy Pleszew.


Mieszkańcy miejscowości stanowią 0,66% ludności gminy Pleszew. Na terenie objętym planem odnowy miejscowości 52,1 % ludności to kobiety, natomiast pozostałe 47,9 % stanowią mężczyźni. Współczynnik feminizacji na obszarze miejscowości wynosi 109, podczas gdy na terenie Gminy Pleszew 104, a w województwie wielkopolskim 106.



## Plan Odnowy Sołectwa Prokopów

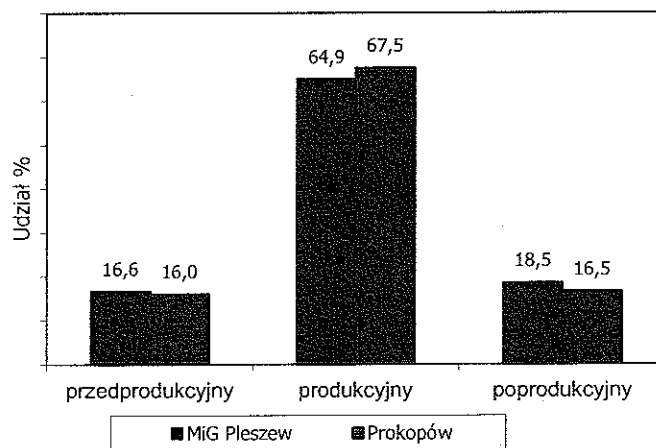
Liczba mieszkańców na obszarze miejscowości Prokopów utrzymuje się na zbliżonym poziomie przez cały okres poddany analizie. Liczba ludności przypadająca na 1 km<sup>2</sup> wynosi 166 i jest taka sama jak w Mieście i Gminie Pleszew.

Wykres 2. Ludność miejscowości na 1 km<sup>2</sup> na tle gminy i województwa.




Źródło: Opracowanie własne na podstawie danych Urzędu Miasta i Gminy Pleszew.

Wykres 3. Udział mieszkańców w wieku produkcyjnym i nieprodukcyjnym.



Źródło: Opracowanie własne na podstawie danych Urzędu Miasta i Gminy Pleszew.

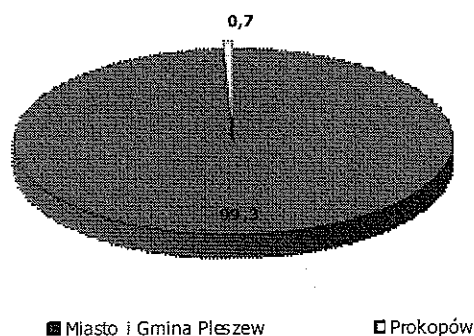
W strukturze mieszkańców dominują osoby w wieku produkcyjnym 67,5 % oraz poprodukcyjnym 18,5 %. Udział osób w wieku poprodukcyjnym wynosi 15,7 %. Struktura ludności jest podobna do struktury odnotowanej w gminie Pleszew.



### 1.6. Rynek pracy

Liczba zarejestrowanych bezrobotnych w Powiatowym Urzędzie Pracy w Pleszewie w na koniec lutego 2015 roku wynosiła 8 osób, w tym odnotowano 4 osoby długotrwale bezrobotne. Udział osób bezrobotnych w całkowitej liczbie mieszkańców wsi wynosił 4,1% - tyle samo co średnia dla całej gminy.

Wykres 4. Udział osób bezrobotnych z miejscowości Prokopów na tle gminy.



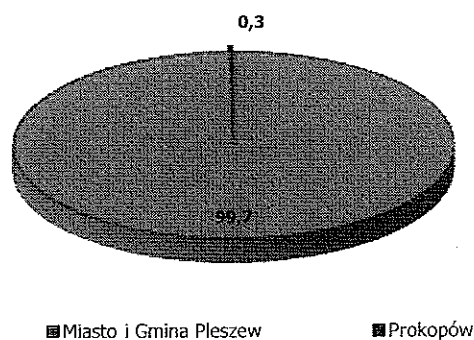
Źródło: Opracowanie własne na podstawie danych z Powiatowego Urzędu Pracy w Pleszewie.

Osoby pozostające bez pracy w Prokopowie stanowiły 0,7% ogółu bezrobotnych w gminie.

### 1.7. Pomoc społeczna


Liczba osób korzystających z pomocy społecznej na koniec 2014 roku wynosiła 5 osób, w tym zarejestrowano 3 osoby korzystające z pomocy społecznej z powodu ubóstwa. Udział osób korzystających z pomocy społecznej w całkowitej liczbie mieszkańców wsi wynosił 2,0 %, podczas, gdy średnia dla całej gminy wynosiła 5,2 %.

Wykres 5. Udział osób korzystających z pomocy z społecznej w miejscowości Prokopów na tle gminy.



Źródło: Opracowanie własne na podstawie danych z Miejsko-Gminnego Ośrodka Pomocy Społecznej w Pleszewie.





## Plan Odnowy Sołectwa Prokopów

Osoby korzystające z pomocy społecznej w miejscowości Prokopów stanowiły 0,3 % ogółu beneficjentów Miejsko-Gminnego Ośrodka Pomocy Społecznej w Pleszewie.

### 1.8. Gospodarka

Liczba podmiotów gospodarczych, z uwagi na siedzibę przedsiębiorcy, na koniec 2014 roku wynosiła 13. Przedsiębiorstwa, zgodnie z Polską Klasyfikacją Działalności (Rozporządzenie Rady Ministrów z 24 grudnia 2007 r. w sprawie Polskiej Klasyfikacji Działalności) funkcjonowały m.in. w następujących obszarach gospodarki:

- handel,
- usługi budowlane,
- spawalnictwo.

Tabela 2. Liczba podmiotów gospodarczych.

Liczba podmiotów gospodarczych	2011	2014	2015
z uwagi na siedzibę przedsiębiorcy	11	13	13

Źródło: Urząd Miasta i Gminy w Pleszewie.

Na terenie miejscowości Prokopów funkcjonuje Koło Gospodyń Wiejskich oraz Kółko Rolnicze.


## 2. Inwentaryzacja zasobów służących odnowie miejscowości

### 2.1. Zasoby kulturowe

#### 2.2.1. Krzyże

Jedną z atrakcji turystycznych Prokopowa jest krzyż, przy którym ochotnicy do powstania styczniowego 1863 r. mieli zbiórkę. Stoi on wprawdzie w tym samym miejscu, lecz nie jest taki sam. Przewrócony w 1939r. przez Niemców, znalazł schronienie u mieszkańca wsi, po wojnie powrócił, a w latach 50 tych z inicjatywy Adama Sipy wymieniono go na nowy. Przed 17 laty wieś zamówiła dwa krzyże: jeden z nich stanął przy szkole, drugi na drodze do Pacanowic. Przed 25 marca ogrodnicy stawiają przy krzyżach pierwsze kwiaty.


Źródło: M. Korzeniewska, Prokopów dawniej i dziś, Rocznik Pleszewski 2008, Pleszew 2009 r.



## Plan Odnowy Sołectwa Prokopów


---

Zdjęcie 1. Krzyż w Prokopowie




Źródło: maps.google.pl

Zdjęcie 2. Krzyż w Prokopowie



Źródło: maps.google.pl



### 2.2.2. Budynek szkoły

Według inwentaryzacji krajoznawczej Polski, Prokopów ma „Zespół szkolny” z 1905 roku. W latach międzywojennych w Prokopowie była szkoła jednoklasowa. W 1938r. uczyła w niej Sabina Lehman, wysiedlona przez Niemców w r. 1939. Od 1955r. szkoła w Prokopowie miała swoją filię w Pacanowicach. W latach 1972-1993 szkoła w Prokopowie była filią Szkoły Podstawowej nr 1 w Pleszewie. W wakacje odbywały się w budynku półkolonie i „dziedzińce”. Budynek częściowo piętrowy, ogrodzony, z przylegającym niezagospodarowanym terenem. Obiekt pełni obecnie funkcję świetlicy wiejskiej.

Źródło: M. Korzeniewska, Prokopów dawniej i dziś, Rocznik Pleszewski 2008, Pleszew 2009r.

### 2.2.3. Obiekty kulturalne użyteczności publicznej

W miejscowości znajduje się świetlica wiejska – miejsce spotkań mieszkańców, w którym odbywają się festyny, zebrania wiejskie i inne spotkania okolicznościowe.

## 2.2. Zasoby oświatowe


W miejscowości nie funkcjonuje żadna placówka oświatowa. Dzieci z Prokopowa uczęszczają do szkoły i przedszkola w Zespole Szkół Publicznych nr 1 w Pleszewie. W Prokopowie działa świetlica środowiskowa, do której uczęszcza ok. 15 dzieci.

## 2.3. Zasoby infrastrukturalne

### 2.4.1. Sieć komunikacyjna

Przez miejscowość przebiega droga powiatowa, administrowana przez Zarząd Dróg Powiatowych w Pleszewie oraz 2 drogi gminne, zarządzane przez Miasto i Gminę w Pleszewie. W granicach administracyjnych wsi Prokopów znajdują się następujące drogi:

- droga gminna nr 639037P - przebiegająca od drogi powiatowej nr 4334P do drogi powiatowej nr 4325P,
- droga gminna nr 639036P – Prokopów – Pacanowice do drogi gminnej nr 639022P,
- droga powiatowa nr 4334P relacji Pleszew-Chocz.

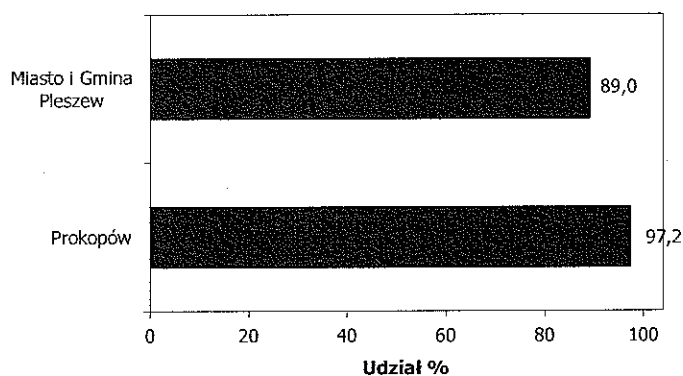


### 2.4.2. Gospodarka wodna

Do miejscowości woda do celów komunalnych dostarczana jest z ujęcia podziemnego Lenartowice oraz Tursko B o wydajności każde 200 m<sup>3</sup>/h. Wody powierzchniowe pobierane są tylko do nawodnień w rolnictwie.

Z wodociągu korzysta ok. 189 mieszkańców wsi (tj. 97,1 % wszystkich mieszkańców miejscowości). Dla porównania stopień zwodociągowania gminy Pleszew wynosi 89,0%. Wartość zwodociągowania obliczono na podstawie danych Banku Danych Lokalnych Głównego Urzędu Statystycznego oraz Przedsiębiorstwa Komunalnego Sp. z o.o.

Wykres 6. Stopień zwodociągowania miejscowości na tle gminy.

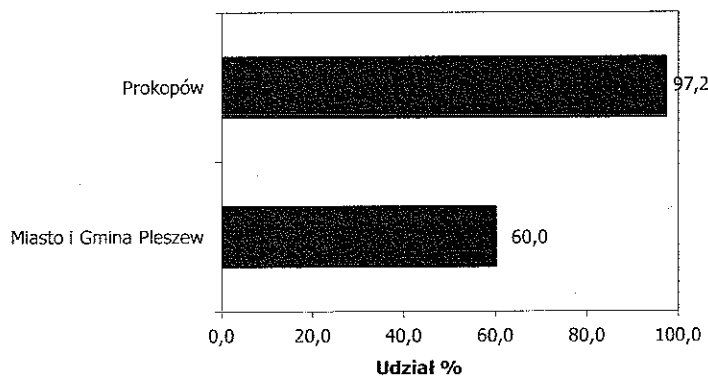


Źródło: Opracowanie własne na podstawie danych z PK Sp. z o.o. oraz GUS.


### 2.4.3. Gospodarka ściekowa

Z kanalizacji sanitarnej korzysta ok. 189 mieszkańców, w związku z czym stopień skanalizowania wsi wynosi 97,2%, podczas, gdy stopień skanalizowania gminy kształtuje się na poziomie 60,0%.

Wykres 7. Stopień skanalizowania miejscowości na tle gminy.



Źródło: Opracowanie własne na podstawie danych z PK Sp. z o.o. oraz GUS.



## Plan Odnowy Sołectwa Prokopów

### 2.4.4. Gospodarka odpadami

W miejscowości Prokopów nie ma składowiska odpadów. Na terenie miejscowości prowadzona jest selektywna zbiórka odpadów.

### 2.4.5. Telekomunikacja

Tradycyjna sieć telekomunikacyjna na terenie miejscowości jest obsługiwana przez TP S.A. Gospodarstwa domowe mają możliwości stałego podłączenia do sieci Internet poprzez łącza w/w operatora. Połączenia z siecią Internet realizowane są za pomocą łącz radiowych.

## 2.4. Zasoby rekreacyjne

W miejscowości Prokopów znajduje się:


- boisko do gry w piłkę nożną,
- plac zabaw dla dzieci (za ogrodem).

## 3. Ocena mocnych i słabych stron miejscowości, w której będzie realizowana operacja

Mocne strony	Słabe strony
<ol style="list-style-type: none"><li>1. Lokalizacja na drodze powiatowej i drogach gminnych</li><li>2. Kanalizacja sanitarna</li><li>3. Bardzo dobry stan dróg</li><li>4. Ścieżka rowerowa</li><li>5. Bliskie położenie względem Pleszewa</li></ol>	<ol style="list-style-type: none"><li>1. Brak obiektów o wartości historycznej</li><li>2. Zły stan techniczny świetlicy wiejskiej</li><li>3. Niezagospodarowany teren przy placu zabaw</li></ol>

Szanse	Zagrożenia
<ol style="list-style-type: none"><li>1. Korzystne położenie geograficzne</li><li>2. Rozwój gminy w aspekcie współpracy międzynarodowej</li><li>3. Możliwość pozyskania środków finansowych Unii Europejskiej</li></ol>	<ol style="list-style-type: none"><li>1. Zwiększająca się liczba osób bezrobotnych</li><li>2. Brak zaangażowana społeczności lokalnej w rozwój miejscowości</li></ol>

## 4. Opis planowanych zadań inwestycyjnych i przedsięwzięć aktywizujących społeczność lokalną w okresie co najmniej 7 lat od dnia przyjęcia planu odnowy sołectwa, w kolejności wynikającej z przyjętych priorytetów rozwoju



miejsowości, z podaniem szacunkowych kosztów ich realizacji

#### 4.1. Priorytety rozwoju miejscowości Prokopów

Proponowane kierunki rozwoju miejscowości Prokopów:

- Rozwój i modernizacja infrastruktury technicznej i społecznej.
- Stworzenie mieszkańcom korzystnych warunków życia i rozwoju.
- Wspieranie działalności organizacji pozarządowych na terenie miejscowości.

#### 4.2. Planowane działania inwestycyjne i przedsięwzięcia aktywizujące społeczność lokalną w latach 2015-2025

W ramach Planu Odnowy Miejscowości Prokopów zakłada się realizację następujących zadań inwestycyjnych i przedsięwzięć aktywizujących społeczność lokalną, których szczegółowy harmonogram został przedstawiony poniżej:

L.p.	Nazwa zadania	2015	2016	2017	2018	2019	2020	2021	2022	2023	2024	2025
1.	Remont budynku świetlicy wiejskiej w Prokopowie		■	■	■							
2.	Zagospodarowanie terenu wokół świetlicy wiejskiej w Prokopowie	■	■									
3.	Cykliczne przedsięwzięcia kulturalne	■	■	■	■	■	■	■	■	■	■	■
4.	Cykliczne przedsięwzięcia sportowo-rekreacyjne	■	■	■	■	■	■	■	■	■	■	■
5.	Edukacja i integracja mieszkańców	■	■	■	■	■	■	■	■	■	■	■
6.	Wykonanie oświetlenia wzdłuż dróg w Prokopowie			■	■							
7.	Wymiana wiaty przystankowej			■								

- Remont budynku świetlicy wiejskiej w Prokopowie

Numer projektu	01-Prokopów/POM
Nazwa projektu	Remont budynku świetlicy wiejskiej w Prokopowie
Wnioskodawca	Gmina Pleszew
Cel projektu	Wzrost jakości życia i pracy na terenach wiejskich. Poprawa stanu infrastruktury.
Przeznaczenie	Społeczność lokalna
Harmonogram realizacji	2016-2018



## Plan Odnowy Sołectwa Prokopów


Wartość projektu	300.000 PLN
Źródło finansowania	<ul style="list-style-type: none"><li>• środki budżetu Miasta i Gminy Pleszew,</li><li>• środki Unii Europejskiej – Europejski Fundusz Rolny na rzecz Rozwoju Obszarów Wiejskich (EFRROW),</li><li>• środki zewnętrznych instytucji finansujących.</li></ul>

- Zagospodarowanie terenu wokół świetlicy wiejskiej w Prokopowie

Numer projektu	02-Prokopów/POM
Nazwa projektu	Zagospodarowanie terenu wokół świetlicy wiejskiej w Prokopowie
Wnioskodawca	Gmina Pleszew
Cel projektu	Wzrost jakości życia i pracy na terenach wiejskich. Poprawa stanu infrastruktury.
Przeznaczenie	Społeczność lokalna
Harmonogram realizacji	2015-2016
Wartość projektu	50.000 PLN
Źródło finansowania	<ul style="list-style-type: none"><li>• środki budżetu Miasta i Gminy Pleszew,</li><li>• środki Unii Europejskiej – Europejski Fundusz Rolny na rzecz Rozwoju Obszarów Wiejskich (EFRROW),</li><li>• środki zewnętrznych instytucji finansujących.</li></ul>

- Cykliczne przedsięwzięcia kulturalne

Numer projektu	03-Prokopów/POM
Nazwa projektu	Cykliczne przedsięwzięcia kulturalne
Wnioskodawca	Organizacje pozarządowe, Rada Sołecka, OSP, Kółko Rolnicze
Cel projektu	Zaspokojenie potrzeb społecznych i kulturalnych mieszkańców wsi, rozwijanie działalności istniejących organizacji pozarządowych. Zachowanie dziedzictwa kulturowego i specyfiki obszarów wiejskich.
Przeznaczenie	Społeczność lokalna
Harmonogram realizacji	2015-2025
Wartość projektu	Średnia wartość jednego projektu: ok. 1.000 PLN. Planuje się, że w ciągu roku odbędzie się 5 projektów. Łączna wartość projektów: 55.000 PLN.
Źródło finansowania	<ul style="list-style-type: none"><li>• środki własne,</li><li>• środki budżetu Miasta i Gminy Pleszew,</li><li>• środki Unii Europejskiej,</li><li>• środki sponsorów,</li><li>• środki zewnętrznych instytucji finansujących.</li></ul>



## Plan Odnowy Sołectwa Prokopów

- Cykliczne przedsięwzięcia sportowo-rekreacyjne


Numer projektu	04-Prokopów/POM
Nazwa projektu	Cykliczne przedsięwzięcia sportowo-rekreacyjne
Wnioskodawca	Organizacje pozarządowe, Rada Sołecka, OSP, Kółko Rolnicze
Cel projektu	Propagowanie zdrowego stylu życia wśród dzieci i młodzieży. Zaspokojenie potrzeb mieszkańców miejscowości, rozwijanie działalności istniejących organizacji pozarządowych.
Przeznaczenie	Społeczność lokalna
Harmonogram realizacji	2015-2025
Wartość projektu	Średnia wartość jednego projektu: ok. 500 PLN. Planuje się, że w ciągu roku odbędzie się 5 projektów. Łączna wartość projektów: 27.500 PLN.
Źródło finansowania	<ul style="list-style-type: none"><li>• środki własne,</li><li>• środki budżetu Miasta i Gminy Pleszew,</li><li>• środki Unii Europejskiej,</li><li>• środki sponsorów,</li><li>• środki zewnętrznych instytucji finansujących.</li></ul>

- Edukacja i integracja mieszkańców

Numer projektu	05-Prokopów/POM
Nazwa projektu	Edukacja i integracja mieszkańców
Wnioskodawca	Organizacje pozarządowe, Rada Sołecka, OSP, Kółko Rolnicze, Urząd Miasta i Gminy Pleszew
Cel projektu	Podniesienie kompetencji i wykształcenia mieszkańców.
Przeznaczenie	Społeczność lokalna
Harmonogram realizacji	2015-2025
Wartość projektu	Średnia wartość jednego projektu: ok. 500 PLN Planuje się, że w ciągu roku odbędzie się 5 projektów. Łączna wartość projektów: 27.500 PLN.
Źródło finansowania	<ul style="list-style-type: none"><li>• środki własne,</li><li>• środki budżetu Miasta i Gminy Pleszew,</li><li>• środki Unii Europejskiej,</li><li>• środki sponsorów,</li><li>• środki zewnętrznych instytucji finansujących.</li></ul>

- Wykonanie oświetlenia wzdłuż drogi gminnej





## Plan Odnowy Sołectwa Prokopów

Numer projektu	06-Prokopów/POM
Nazwa projektu	Wykonanie oświetlenia wzdłuż dróg w Prokopowie
Wnioskodawca	Gmina Pleszew
Cel projektu	Poprawa infrastruktury technicznej wsi. Zaspokojenie potrzeb mieszkańców miejscowości.
Przeznaczenie	Społeczność lokalna
Harmonogram realizacji	2017-2018
Wartość projektu	60.000 PLN
Źródło finansowania	<ul style="list-style-type: none"><li>• środki budżetu Miasta i Gminy Pleszew,</li><li>• środki Unii Europejskiej,</li><li>• środki zewnętrznych instytucji finansujących.</li></ul>

- Wymiana wiaty przystankowej

Numer projektu	07-Prokopów/POM
Nazwa projektu	Wymiana wiaty przystankowej
Wnioskodawca	Gmina Pleszew
Cel projektu	Poprawa infrastruktury technicznej wsi. Zaspokojenie potrzeb mieszkańców.
Przeznaczenie	Społeczność lokalna
Harmonogram realizacji	2017
Wartość projektu	10.000 PLN
Źródło finansowania	<ul style="list-style-type: none"><li>• środki własne,</li><li>• środki budżetu Miasta i Gminy Pleszew,</li><li>• środki sponsorów,</li><li>• środki zewnętrznych instytucji finansujących.</li></ul>

### 4.3. Przedsięwzięcie priorytetowe

Przedsięwzięciem priorytetowym dla odnowy miejscowości jest zadanie pn. „Remont budynku świetlicy wiejskiej w Prokopowie” oraz zadanie pn. „Zagospodarowanie terenu wokół świetlicy wiejskiej w Prokopowie”.

- „Remont budynku świetlicy wiejskiej w Prokopowie”

Celem projektu jest poprawa jakości życia na obszarach wiejskich poprzez zaspokojenie potrzeb społecznych i kulturalnych mieszkańców wsi oraz promowanie obszarów wiejskich. Projekt wpłynie także pozytywnie na rozwój tożsamości społeczności wiejskiej oraz specyfiki obszarów wiejskich. Popraw się także stan infrastruktury miejscowości.



## Plan Odnowy Sołectwa Prokopów

---

Równocześnie obiekt stworzy korzystne warunki dla rozwijania działalności istniejących grup wiejskich, ich wzajemnego przenikania się, współpracy i wspólnego podejmowania nowych przedsięwzięć społecznych czy rekreacyjnych. Realizacja inwestycji będzie również pozytywnym przykładem dla mieszkańców, iż warto podejmować wspólne działania na rzecz wsi, a wieś Prokopów będzie dobrym przykładem, iż integracja i aktywne działanie przynosi rezultaty.

Zakres projektu obejmuje:

- wymianę podłóg,
- częściową wymianę tynków,
- wykonanie sufitu podwieszanego,
- wymiana/remont stolarki okiennej i drzwiowej,
- wymiana instalacji elektrycznej,
- wymiana instalacji wodno-kanalizacyjnej,
- remont dachu.

Szacunkowa wartość projektu: 300.000 PLN, okres realizacji: 2016-2018.

- „Zagospodarowanie terenu wokół świetlicy wiejskiej w Prokopowie”.

Celem projektu jest poprawa jakości życia na obszarach wiejskich poprzez zaspokojenie potrzeb społecznych i kulturalnych mieszkańców wsi oraz promowanie obszarów wiejskich. Projekt wpłynie także pozytywnie na rozwój tożsamości społeczności wiejskiej oraz specyfiki obszarów wiejskich. Poprawi się także stan infrastruktury miejscowości.

Zakres projektu obejmuje:

- wykonanie drenażu wokół budynku świetlicy wiejskiej,
- wykonanie ogrodzenia wokół budynku świetlicy wiejskiej,
- wykonanie ogrodzenia wokół placu zabaw.

Szacunkowa wartość projektu: 80.000 PLN, okres realizacji: 2015-2016.

## 5. Opis i charakterystyka obszarów o szczególnym znaczeniu dla zaspokojenia potrzeb mieszkańców, sprzyjających nawiązywaniu kontaktów społecznych

Na terenie miejscowości Prokopów miejscem o szczególnym znaczeniu dla zaspokojenia potrzeb mieszkańców, sprzyjającym nawiązywaniu kontaktów społecznych jest:



## Plan Odnowy Sołectwa Prokopów

---

- świetlica wiejska oraz teren przylegający. Obiekt ze względu na położenie oraz cechy funkcjonalno-przestrzenne pełni rolę głównego miejsca spotkań mieszkańców. W obiekcie odbywają się zebrania wiejskie oraz spotkania okazjonalne.

## Uzasadnienie

### do Uchwały Nr IV/38/2015 Rady Miejskiej w Pleszewie z dnia 26 marca 2015 r.

Plan Odnowy Sołectwa Prokopów przygotowany został w celu stworzenia możliwości pozyskania zewnętrznych źródeł finansowania planowanych przedsięwzięć. Jest dokumentem, który stanowi m.in. załącznik do wniosku o przyznanie pomocy finansowej w ramach działania „Pięknieje wielkopolska wieś” finansowanego ze środków programu „Wielkopolska Odnowa Wsi 2013-2020”.

Warunkiem uzyskania wsparcia ze środków zewnętrznych jest przygotowanie wniosku o dofinansowanie wraz z wymaganymi załącznikami. Kryteria formalne konkursu preferują przede wszystkim sołectwa które posiadają strategię lub plan odnowy sołectwa. Miejscowość, która posiada dokument strategiczny otrzymuje dodatkowo 5 punktów, które zwiększają szanse na otrzymanie dofinansowania.

Dokument jest zgodny z dokumentami strategicznymi o charakterze lokalnym, regionalnym i krajowym. Plan powstał z inicjatywy i z udziałem mieszkańców wsi. Wpisuje się w Strategię Rozwoju Miasta i Gminy Pleszew 2001-2015, Strategię Rozwoju Powiatu Pleszewskiego 2007-2015, Strategię Rozwoju Województwa Wielkopolskiego do 2020 r. oraz Program Rozwoju Obszarów Wiejskich na lata 2014-2020.

W dokumencie określono charakterystykę miejscowości, dokonano inwentaryzacji zasobów służących odnowie wsi, określono mocne i słabe strony miejscowości oraz opisano planowane zadania inwestycyjne i przedsięwzięcia aktywizujące społeczność lokalną w okresie do 2025 roku.

Plan Odnowy Sołectwa zatwierdza Rada Miejska w Pleszewie, po wcześniejszym przyjęciu planu przez Radę Sołecką. Mając na uwadze powyższe podjęcie uchwały jest zasadne.

BURMISTRZ  
*dr Marian Adamek*